



Diário Oficial

da Estância Turística de Guaratinguetá

ANO 61 Guaratinguetá, 22 de novembro de 2022 - EDIÇÃO ONLINE Nº 4.415

LICITAÇÃO



PREFEITURA MUNICIPAL DA ESTÂNCIA
TURÍSTICA DE GUARATINGUETÁ
Seção de Licitações

REF.: Concorrência Pública nº 007/19

Objeto: Obra do Centro de Recepção do Turista e revitalização do Centro de Guaratinguetá: Alargamento das calçadas da rua Dr. Martiniano.

TERMO DE RETIRRATIFICAÇÃO DA NUMERAÇÃO DO TERMO DE APOSTILAMENTO

Considerando o lapso durante a elaboração do 2º(segundo) Termo de Apostilamento;

Considerando que o contrato possui dois termos de apostilamento;

Considerando o equívoco na indicação da numeração do Termo e a necessidade de se proceder a correção da numeração correta, conforme abaixo especificado;

DETERMINO

A retificação da numeração do 3º Termo de Apostilamento, para constar 2º Termo de Apostilamento;

Ratificam-se os demais termos.


Mário Augusto Rodrigues Nunes
Secretário Municipal de Turismo e Lazer



Diário Oficial

da Estância Turística de Guaratinguetá

ANO 61 Guaratinguetá, 22 de novembro de 2022 - EDIÇÃO ONLINE Nº 4.415

LEI



LEI MUNICIPAL Nº 5.399, DE 17 DE NOVEMBRO DE 2022

Autoriza o Executivo Municipal a celebrar Convênio com a SOCIEDADE TÉCNICA EDUCACIONAL DA LAPA – FAEL – Pessoa Jurídica de Direito Privado, inscrita no CNPJ sob nº 02.558.975/0001-65, cidade da Lapa, Estado do Paraná.

O PREFEITO DO MUNICÍPIO DA ESTÂNCIA TURÍSTICA DE GUARATINGUETÁ:

Faço saber que a Câmara Municipal decreta e eu sanciono a seguinte Lei:

Art. 1º Fica o Executivo Municipal autorizado a celebrar Convênio com a SOCIEDADE TÉCNICA EDUCACIONAL DA LAPA – FAEL - sediada na Rodovia Deputado Olívio Belich, km 30, PR 427, CEP 83.750-000, na cidade da Lapa, Estado do Paraná, visando estabelecer cooperação entre as partes, no sentido de incentivar o desenvolvimento educacional dos funcionários da PREFEITURA MUNICIPAL DA ESTÂNCIA TURÍSTICA DE GUARATINGUETÁ, que venham a cursar quaisquer dos Cursos definidos no artigo 2º desta Lei.

Art. 2º A Entidade Educacional propõe oferecer condições indispensáveis para propiciar estágios curriculares aos estudantes matriculados nos cursos de Graduação/Licenciaturas Pedagogia, Letras, Matemática, História e Geografia, Formação Pedagógica, Docente Letras, Formação Pedagógica Docente Matemática, Segunda Licenciatura em Pedagogia, Segunda Licenciatura em Letras e Segunda Licenciatura em Matemática, na modalidade a Distância da Faculdade Educacional da Lapa.

Art. 3º A realização de atividade acadêmica de estágio será sempre curricular, sob responsabilidade e coordenação da FAEL, configurando-se como Ato Educativo Escolar Supervisionado, o qual deve ser desenvolvido no ambiente de trabalho e deve proporcionar, de acordo com o currículo do curso, a preparação para o trabalho produtivo dos estagiários, com a complementação do ensino e da aprendizagem em termos de treinamento prático, de aperfeiçoamento técnico, científico, cultural e de relacionamento humano, devendo assegurar a intenção entre teoria e prática em situações reais de vida e trabalho, para o desenvolvimento pessoal do estudante com vistas ao aprimoramento profissional.

Parágrafo único. Fica definido, que as ações de cooperação entre os partícipes visam possibilitar ao estudante a realização da atividade acadêmica de estágio curricular, por tempo determinado, com duração não inferior a 01 (um) e, nem superior a 04 (quatro) semestres letivos, com jornada de atividades compatível com o horário escolar e carga horária do curso, respeitando-se o limite de 06 (seis) horas diárias e 30 (trinta) horas semanais, excetuando-se que nos períodos em que não estão programadas aulas presenciais, poderá a jornada de até 40 (quarenta) horas semanais e que esta atividade não gera ônus aos pactuantes e, nenhum vínculo empregatício no que se refere ao estagiário, conforme legislação vigente.

Art. 4º O Convênio a que se refere a presente Lei, após assinado pelas partes envolvidas, será encaminhado à Câmara Municipal da Estância Turística de Guaratinguetá, para ciência e arquivamento, no prazo de trinta dias, conforme dispõe o § 1º, do art. 125, da Lei Orgânica do Município de Guaratinguetá.

Art. 5º Esta Lei entra em vigor, na data da sua publicação.
PREFEITURA MUNICIPAL DA ESTÂNCIA TURÍSTICA DE GUARATINGUETÁ, aos dezessete dias do mês de novembro de dois mil e vinte e dois.

MARCUS AUGUSTIN SOLIVA
Prefeito Municipal

ADEMAR DOS SANTOS FILHO
Secretário Municipal da Administração

Publicado nesta Prefeitura, na data supra.
Registrado no Livro de Leis Municipais nº LVI.



Diário Oficial

da Estância Turística de Guaratinguetá

ANO 61 Guaratinguetá, 22 de novembro de 2022 - EDIÇÃO ONLINE Nº 4.415

LEI



LEI MUNICIPAL Nº 5.400, DE 17 DE NOVEMBRO DE 2022

Dá a denominação de Rua JULIO SANTORO à via pública que integra os Bairros Internacional Parque e Clube dos 500 e, revoga a Lei Municipal nº 2.541, de 11 de dezembro de 1992.

O PREFEITO DO MUNICÍPIO DA ESTÂNCIA TURÍSTICA DE GUARATINGUETÁ:

Faço saber que a Câmara Municipal decreta e eu sanciono a seguinte Lei:

Art. 1º Passa a denominar-se, oficialmente, RUA “JULIO SANTORO”, a antiga Rua 1, via pública paralela ao eixo da Rodovia Presidente Dutra, no sentido São Paulo – Rio de Janeiro e que tem o seu início na Avenida da Exposição e, se confronta com o Recinto de Exposições “Manoel Soares de Azevedo”, com o Internacional Parque e com o Clube dos 500, onde se encerra.

Art. 2º Esta Lei entra em vigor na data da sua publicação e revoga a Lei Municipal nº 2.541, de 11 de dezembro de 1992.

PREFEITURA MUNICIPAL DA ESTÂNCIA TURÍSTICA DE GUARATINGUETÁ, aos dezessete dias do mês de novembro de dois mil e vinte e dois.


MARCUS AUGUSTIN SOLIVA
Prefeito Municipal


ADEMAR DOS SANTOS FILHO
Secretário Municipal da Administração

Publicado nesta Prefeitura, na data supra.
Registrado no Livro de Leis Municipais nº LVI.



Diário Oficial

da Estância Turística de Guaratinguetá

ANO 61 Guaratinguetá, 22 de novembro de 2022 - EDIÇÃO ONLINE Nº 4.415

LEI



Guaratinguetá - SP

LEI MUNICIPAL Nº 5.401, DE 17 DE NOVEMBRO DE 2022

Autoriza o Executivo Municipal a conceder subvenção econômica para o subsídio tarifário do transporte coletivo urbano de passageiros, para a Empresa Rodoviário Oceano Ltda., no Município da Estância Turística de Guaratinguetá.

O PREFEITO DO MUNICÍPIO DA ESTÂNCIA TURÍSTICA DE GUARATINGUETÁ:

Faço saber que a Câmara Municipal decreta e eu sanciono a seguinte Lei:

Art. 1º Fica o Poder Executivo Municipal autorizado a conceder subvenção econômica, no valor de R\$ 1.734.792,69 (Hum milhão, setecentos e trinta e quatro mil, setecentos e noventa e dois reais e sessenta e nove centavos), à empresa concessionária de transporte coletivo Rodoviário Oceano Ltda., no Município da Estância Turística de Guaratinguetá.

Art. 2º A subvenção de que trata o art. 1º desta Lei, se destina ao subsídio tarifário do transporte coletivo urbano de passageiros, transferido nos termos do disposto no art. 2º, da Portaria Interministerial MDR/MMFDH, nº 9, de 15 de agosto de 2022 e, deverá ser aplicado exclusivamente para auxiliar no custeio ao direito previsto no § 2º, do art. 230, da Constituição Federal, regulamentando no art. 39, da Lei Federal nº 10.741, de 1º de outubro de 2003 – Estatuto da Pessoa Idosa.

Art. 3º O valor da subvenção mencionado no caput do art. 1º, que já se encontra regularmente reservado, será transferido à Empresa Rodoviário Oceano Ltda., em conta vinculada própria.

Art. 4º Esta Lei entra em vigor, na data da sua publicação.

PREFEITURA MUNICIPAL DA ESTÂNCIA TURÍSTICA DE GUARATINGUETÁ, aos dezessete dias do mês de novembro de dois mil e vinte e dois.

MARCUS AUGUSTIN SOLIVA
Prefeito Municipal

ADEMAR DOS SANTOS FILHO
Secretário Municipal da Administração

Publicado nesta Prefeitura, na data supra.
Registrado no Livro de Leis Municipais nº LVI.



Diário Oficial

da Estância Turística de Guaratinguetá

ANO 61 Guaratinguetá, 22 de novembro de 2022 - EDIÇÃO ONLINE Nº 4.415

LEI



LEI MUNICIPAL Nº 5.402, DE 18 DE NOVEMBRO DE 2022

Dispõe sobre a criação da Feira do Produtor Rural do Município da Estância Turística de Guaratinguetá e dá outras providências.

O PREFEITO DO MUNICÍPIO DA ESTÂNCIA TURÍSTICA DE GUARATINGUETÁ:

Faço saber que a Câmara Municipal decreta e eu sanciono a seguinte Lei:

Art. 1º Fica criada a Feira do Produtor Rural do Município da Estância Turística de Guaratinguetá, a se realizar semanalmente, em horário e local determinado.

Art. 2º A Feira do Produtor Rural se destina a oferecer a população, diretamente e sem intermediários, produtos produzidos e oriundos da respectiva propriedade rural, como forma de proporcionar condições de geração de emprego e renda no Município.

Art. 3º Somente poderá fazer parte desta feira o Produtor Rural que efetivamente participar de cursos de treinamento e capacitação oferecidos pelo Serviço Nacional de Aprendizagem Rural – SENAR.

Art. 4º Não será permitida, em nenhuma hipótese, a transferência, a qualquer título, gratuita ou onerosa, da permissão concedida ao Produtor Rural para participar da Feira do Produtor Rural.

Art. 5º Caberá aos Produtores Rurais participantes da Feira a limpeza posterior do local onde será realizada, além da manutenção, guarda e conservação do mesmo, assumindo a responsabilidade por todos os atos decorrentes do uso da área pública.

Art. 6º Fica criada a Comissão Gestora da Feira do Produtor Rural de Guaratinguetá, responsável pela sua regulamentação, organização e fiscalização, que será composta da seguinte forma:

I – três representantes dos Produtores Rurais que façam parte do Programa da Feira do Produtor Rural;

II – um representante da Associação Agropecuária ou um representante do Sindicato Rural;

III – um representante do Sindicato dos Trabalhadores Rurais e

IV – cinco representantes da Prefeitura.

Parágrafo único. Os membros da Comissão Gestora exercerão suas funções gratuitamente, sem qualquer ônus para o Poder Público, sendo seus serviços considerados de relevante interesse público.

Art. 7º Fica permitido aos Produtores Rurais, devidamente cadastrados pela Comissão Gestora da Feira do Produtor Rural, o uso a título precário do espaço público determinado por esta Comissão para a realização do seu comércio, quando da realização do evento.



Diário Oficial

da Estância Turística de Guaratinguetá

ANO 61 Guaratinguetá, 22 de novembro de 2022 - EDIÇÃO ONLINE Nº 4.415

LEI



Lei Municipal nº 5.402/2022 – continuação.

-2-


Art. 8º A permissão do uso de área pública será formalizada pela Comissão Gestora da Feira do Produtor Rural, podendo ser revogada a qualquer tempo, sem que assista ao interessado direito a qualquer indenização, seja a que título for.

Art. 9º Compete ao Poder Executivo regulamentar e disciplinar a realização da Feira, incumbindo-lhe o cadastramento obrigatório dos Produtores Rurais.

Art. 10 Esta Lei entrará em vigor na data de sua publicação, ficando revogadas as disposições em contrário.

PREFEITURA MUNICIPAL DA ESTÂNCIA TURÍSTICA DE GUARATINGUETÁ, aos dezoito dias do mês de novembro de dois mil e vinte e dois.


MARCUS AUGUSTIN SOLIVA
Prefeito Municipal


ADEMAR DOS SANTOS FILHO
Secretário Municipal da Administração

Redação Final do Projeto de Lei Legislativo nº 0026/2022,
de autoria da Vereadora Rosa Filippo e
da Comissão de Constituição, Justiça e Redação.

Publicado nesta Prefeitura, na data supra.
Registrado no Livro de Leis Municipais nº LVI.



Diário Oficial

da Estância Turística de Guaratinguetá

ANO 61 Guaratinguetá, 22 de novembro de 2022 - EDIÇÃO ONLINE Nº 4.415

CODESG



Companhia de Desenvolvimento de Guaratinguetá

CNPJ. 46.682.761/0001-71

LICITAÇÃO FRACASSADA

PREGÃO PRESENCIAL Nº 055/2022 – PROCESSO Nº 072/2022

Objeto: Contratação de empresa especializada para **Fornecimento de mão de obra, máquinas e todos os equipamentos necessários para execução de serviço de assentamento de bloquete/piso intertravado de concreto em vias públicas**, localizadas no Bairro Chácaras Agrícolas, município de Guaratinguetá-SP. Iniciando a sessão de Licitatória, após a abertura do (s) envelope (s) de proposta (s) devidamente lacrado (s), e vistos, as empresas ELECTRA SERVIÇO DE INFRAESTRUTURA URBANA LTDA, SIQUEIRA ARAUJO LOCAÇÃO E TERRAPLANAGEM LTDA ME, e ESKELSEN - ARTEFATOS DE CIMENTO IND. E COMÉRCIO, foram consideradas Habilitadas e classificadas para a fase de lances. Porém, as Propostas das referidas empresas não chegaram no valor estimado pela CODESG, haja vista, que o objeto da mesma foi considerado FRACASSADO.

Data da Sessão: 22/11/2022 às 9 horas

Edital disponível em: <https://www.codesg.net.br/licitacoes.php>

RUA VEREADOR OCTÁVIO NASCIMENTO MONTEIRO Nº 321- POLO INDUSTRIAL1 GUARATINGUETÁ -SP
Tel: (012) 3123-2510 e-mail: licitacao@codesg.net.br



Diário Oficial

da Estância Turística de Guaratinguetá

ANO 61 Guaratinguetá, 22 de novembro de 2022 - EDIÇÃO ONLINE Nº 4.415

CODESG



Companhia de Desenvolvimento de Guaratinguetá

CNPJ. 46.682.761/0001-71 I.E. 332.160.177.111

Processo nº 064/2022
Pregão Presencial nº 047/2022

PREGÃO PRESENCIAL Nº 047/2022

TERMO DE ADJUDICAÇÃO

Aos quatorze dias do mês de outubro de 2022, a Pregoeira da Companhia de Desenvolvimento de Guaratinguetá, no uso de suas atribuições legais e cumprindo todas as exigências do procedimento de licitação cujo objeto é a escolha da proposta mais vantajosa para a Administração, de menor preço por item, para o REGISTRO DE PREÇO para a futura e eventual Contratação de empresa para fornecimento de materiais diversos para construção civil para atender a eventual demanda do departamento técnico para realização de diversas obras da CODESG, conforme Termo de Referência do presente Edital, vem adjudicar o presente processo licitatório, na modalidade PREGÃO PRESENCIAL Nº 047/2022 para que produza os efeitos, em favor da seguinte empresa:

ENEX CONSTRUÇÕES LTDA EPP - Itens: 1, 2, 3, 4, 5, 7, 8, 9, 10, 11, 12, 13, 14, 15, 16, 17, 18, 19, 20, 21, 22, 23, 24, 25, 26, 27, 28, 29, 30, 31, 32, 33, 34, 35, 37, 38, 39, 40, 41, 42, 43, 44, 45, 46, 47, 48, 49, 50, 51, 52, 53, 54, 55, 56, 57, 58, 59, 60 no valor de R\$ 1.393.212,50 (um milhão, trezentos e noventa e três mil, duzentos e doze reais e cinquenta centavos).

Itens fracassados: 6 e 36.

Agda Sampaio Lopes
Pregoeira

RUA VEREADOR OCTÁVIO NASCIMENTO MONTEIRO, Nº 321 - POLO INDUSTRIAL I - GUARATINGUETÁ - SP
Tel.: (012) 3123-2510 e-mail: licitacao@codesg.net.br



Diário Oficial

da Estância Turística de Guaratinguetá

ANO 61 Guaratinguetá, 22 de novembro de 2022 - EDIÇÃO ONLINE Nº 4.415

CODESG



Companhia de Desenvolvimento de Guaratinguetá

CNPJ. 46.682.761/0001-71 I.E. 332.160.177.111

Processo nº 064/2022
Pregão Presencial nº 047/2022

PREGÃO PRESENCIAL Nº 047/2022

TERMO DE HOMOLOGAÇÃO


Aos quatorze dias do mês de Outubro de 2022, pelo presente no uso de suas atribuições que lhe são conferidas pela legislação em vigor, vem através deste ato, consubstanciado na Adjudicação do objeto do presente processo licitatório, na modalidade PREGÃO PRESENCIAL Nº 047/2022 resolve homologar a presente licitação nestes termos:

a) OBJETO: Escolha da proposta mais vantajosa para a Administração, de menor preço por item, para REGISTRO DE PREÇO para futura e eventual contratação de empresa para fornecimento de materiais diversos para construção civil para atender a eventual demanda do Departamento Técnico para realização de diversas obras da CODESG;

b) ENEK CONSTRUÇÕES LTDA.EPP-Itens:

1,2,3,4,5,7,8,9,10,11,12,13,14,15,16,17,18,19,20,21,22,23,24,25,26,27,28,29,30,31,32,33,34,35,37,38,39,40,41,42,43,44,45,46,47,48,49,50,51,52,53,54,55,56,57,58,59,60 no valor de R\$ 1.393.212,50 (Um Milhão, trezentos e noventa e três mil, duzentos e doze reais e cinquenta centavos).

Itens fracassados : 6 e 36.


João Batista Vaz de Sousa
Diretor Presidente

RUA VI RÍ ALKOR OCTÁVIO MONTIBORDO, Nº 321 – POLO INDUSTRIAL I – GUARATINGUETÁ – SP
Tel. (012) 31285406 e-mail: licitacao@codesg.nct.com



Diário Oficial

da Estância Turística de Guaratinguetá


ANO 61 Guaratinguetá, 22 de novembro de 2022 - EDIÇÃO ONLINE Nº 4.415


CÂMARA MUNICIPAL





CÂMARA MUNICIPAL DA ESTÂNCIA TURÍSTICA DE GUARATINGUETÁ


CÂMARA MUNICIPAL DE GUARATINGUETÁ EXTRATO DE CONTRATO Nº 42/2022 Dispensa de Licitação (art. 24, II, da Lei 8.666/93)	
CONTRATANTE:	CÂMARA MUNICIPAL DE GUARATINGUETÁ
CONTRATADA:	NETSEG – ASSESSORIA EM SEGURANÇA DO TRABALHO E MEIO AMBIENTE LTDA
OBJETO:	Contratação de empresa especializada em medicina e segurança do trabalho para prestação de serviços especializados para a Câmara Municipal de Guaratinguetá.
VALOR TOTAL:	R\$ 8.532,00 (oito mil, quinhentos e trinta e dois reais).
VIGÊNCIA:	12 (doze) meses a contar da assinatura contratual em 16/11/2022.


GRACIANO ARILSON DOS SANTOS
Presidente da Câmara


LUÍS FLÁVIO CÉSAR ALVES
Diretor Jurídico

 (12) 3123-2400

 Av. João Pessoa, nº 471 - Pedregulho
Guaratinguetá/SP - CEP 12.515-010

 www.camaraguaratingueta.sp.gov.br
camara@camaraguaratingueta.sp.gov.br



Diário Oficial

da Estância Turística de Guaratinguetá

ANO 61 Guaratinguetá, 22 de novembro de 2022 - EDIÇÃO ONLINE Nº 4.415

PORTARIA



PORTARIA Nº 13.033, DE 22 DE NOVEMBRO DE 2022

Dispõe sobre admissão de candidato aprovado em Concurso Público nº 001/2019.

MARCUS AUGUSTIN SOLIVA, Prefeito do Município da Estância Turística de Guaratinguetá, no uso das atribuições do cargo e, especialmente, das constantes do artigo 106, II, letra "a", da Lei Orgânica do Município de Guaratinguetá,

Considerando a necessidade de suprir vaga existente no Quadro de servidores desta Prefeitura Municipal;

Considerando o chamamento do candidato aprovado no Concurso Público nº 001/2019;

RESOLVE:

Admitir, para provimento de vaga na função especificada abaixo, o seguinte candidato aprovado no Concurso Público nº 001/2019;

174º	TAIS SILVA LOURENÇO	ESCRITURÁRIA
------	---------------------	--------------

PREFEITURA MUNICIPAL DA ESTÂNCIA TURÍSTICA DE GUARATINGUETÁ, aos vinte e dois dias do mês de novembro de dois mil e vinte e dois.


MARCUS AUGUSTIN SOLIVA
PREFEITO MUNICIPAL


ADEMAR DOS SANTOS FILHO
SECRETÁRIO MUNICIPAL DA ADMINISTRAÇÃO

Registrado no Livro de Portarias nº LVI.
Seção de Secretaria e Expediente.



Diário Oficial

da Estância Turística de Guaratinguetá

ANO 61 Guaratinguetá, 22 de novembro de 2022 - EDIÇÃO ONLINE Nº 4.415

PORTARIA



PORTARIA Nº 13.033, DE 22 DE NOVEMBRO DE 2022

-2-

EDITAL DE CONVOCAÇÃO

Fica convocado o candidato que consta na Portaria nº 13.033, de 22 de novembro de 2022 anexa, para comparecer ao Serviço de Gestão de Pessoal desta Prefeitura, na Rua Aluisio José de Castro, nº 147 – Chácaras Selles, **PARA FINS DE ADMISSÃO**, no horário das 13 às 18 horas, dentro do prazo de 03 (três) dias, a contar do 1º dia útil após a publicação desta.

O candidato convocado deverá apresentar-se munido de cópias dos documentos abaixo relacionados:

- CPF.
- Carteira de Identidade (RG).
- PIS ou PASEP - (Documento ou comprovante impresso do – Banco do Brasil ou na Caixa Econômica Federal).
- CERTIFICADO DE RESERVISTA.
- TITULO DE ELEITOR E COMPROVANTE DA ÚLTIMA ELEIÇÃO.
- CERTIDÃO DE CASAMENTO.
- CERTIDÃO DE NASCIMENTO DOS FILHOS (até 21 anos).
- CARTEIRA PROFISSIONAL (página de qualificação civil).
- CARTEIRA PROFISSIONAL: (página que contém número e série da carteira, qualificação, página que contém o último contrato de trabalho, além próxima página para anotação).
- 01 FOTOGRAFIA 3 X 4. (original)
- CARTEIRA PROFISSIONAL. - CPTS. (original)
- CARTEIRA DE HABILITAÇÃO. (CASO SEJA HABILITADO)
- DIPLOMA E IDENTIDADE PROFISSIONAL. (FUNDAMENTAL, MÉDIO ou SUPERIOR) - AUTENTICADO
- CARTEIRA DE VACINA (filhos menores de 05 anos).
- COMPROVANTE DE RESIDÊNCIA (luz, água ou telefone).
- ATESTADO DE ANTECEDENTES CRIMINAIS (www.policia-civ.sp.gov.br / **Poupa-Tempo**).

OBS.: Caso haja acúmulo de cargo: Declaração de compatibilidade de horário para eventual acúmulo de cargo.

- PARA MÉDICOS: Xerox do Diploma, xerox da Carteira Profissional e xerox do Certificado de Residência ou Especialização. **TODOS OS DOCUMENTOS AUTENTICADO.**



Diário Oficial

da Estância Turística de Guaratinguetá

ANO 61 Guaratinguetá, 22 de novembro de 2022 - EDIÇÃO ONLINE Nº 4.415

PORTARIA



PORTARIA Nº 13.033, DE 22 DE NOVEMBRO DE 2022

-3-

O não comparecimento dentro do prazo estipulado significará a desistência do candidato à vaga, com a conseqüente chamada de outro candidato aprovado, obedecida a ordem de classificação.

PREFEITURA MUNICIPAL DA ESTÂNCIA TURÍSTICA DE GUARATINGUETÁ, aos vinte e dois dias do mês de novembro de dois mil e vinte e dois.


MARCUS AUGUSTIN SOLIVA
Prefeito Municipal

Registrada no Livro de Portarias Municipais nº LVI.

Seção de Secretaria e Expediente.



Diário Oficial

da Estância Turística de Guaratinguetá

ANO 61 Guaratinguetá, 22 de novembro de 2022 - EDIÇÃO ONLINE Nº 4.415

DECRETO



DECRETO Nº 9.695, DE 16 DE NOVEMBRO DE 2022

Estabelece o período e prazo de pagamento da Taxa de Licença e Funcionamento, quando renovadas, para o exercício de 2023.

MARCUS AUGUSTIN SOLIVA, Prefeito do Município da Estância Turística de Guaratinguetá, no uso das atribuições do cargo e, especialmente, das constantes do art. 67, VI, da Lei Orgânica do Município de Guaratinguetá,

CONSIDERANDO o disposto no parágrafo único, do art. 183, da Lei Complementar nº 24, de 28 de julho de 2006 – Código Tributário Municipal,

DECRETA:

Art. 1º O pagamento das Taxas de Licença e Funcionamento, cujo fato gerador está definido no art. 168, inciso I, da Lei Complementar nº 24, de 28 de julho de 2006 – Código Tributário Municipal, quando renovada, poderá ser feito em cota única ou em até 6 (seis) parcelas mensais e consecutivas, desde que cada parcela não seja inferior a 02 (duas) UFESP.

Parágrafo único. O pagamento das parcelas ocorrerão no dia 10 (dez) de cada mês, vencendo-se a 1ª parcela e cota única em 20 (vinte) de abril de 2023. Caso não haja expediente bancário, o vencimento se dará no primeiro dia útil seguinte.

Art. 2º Este Decreto entra em vigor na data da sua publicação.

PREFEITURA MUNICIPAL DA ESTÂNCIA TURÍSTICA DE GUARATINGUETÁ, aos dezesseis dias do mês de novembro de dois mil e vinte e dois.


MARCUS AUGUSTIN SOLIVA
PREFEITO MUNICIPAL


TÂNIA MARA REIS DE SOUZA RODRIGUES DA SILVA
SECRETÁRIA MUNICIPAL DA FAZENDA

Registrado no Livro de Decretos Municipais nº LVI.

Seção de Secretaria e Expediente.



Diário Oficial

da Estância Turística de Guaratinguetá

ANO 61 Guaratinguetá, 22 de novembro de 2022 - EDIÇÃO ONLINE Nº 4.415

DECRETO



DECRETO Nº 9.696, DE 16 DE NOVEMBRO DE 2022

Estabelece o período e prazo para pagamento do Imposto Sobre Serviços de Qualquer Natureza – ISSQN, para o exercício de 2023.

MARCUS AUGUSTIN SOLIVA, Prefeito do Município da Estância Turística de Guaratinguetá, no uso das atribuições do cargo e, especialmente, das constantes do art. 67, VI, da Lei Orgânica do Município de Guaratinguetá,

CONSIDERANDO o disposto no parágrafo único, do art. 161, da Lei Complementar nº 24, de 28 de julho de 2006 – Código Tributário Municipal,

DECRETA:


Art. 1º O pagamento do Imposto sobre os Serviços de Qualquer Natureza – ISSQN, a que se refere o parágrafo único, do art. 161, da Lei Complementar nº 24, de 28 de julho de 2006 – Código Tributário Municipal, poderá ser feito em cota única ou até 4 (quatro) parcelas mensais e consecutivas.

§ 1º O pagamento da 1ª parcela e cota única deverá ser efetuado até o dia 10 (dez) de abril de 2023 e, as demais, até o dia 10 (dez) de cada mês subsequente, para o imposto lançado por importâncias fixas. Caso não haja expediente bancário, o vencimento se dará no primeiro dia útil seguinte.

§ 2º Para as cooperativas, em razão da natureza jurídica das mesmas, o pagamento deverá ser efetuado até o dia 25 (vinte e cinco) do mês subsequente ao da ocorrência do fato gerador.

Art. 2º Este Decreto entra em vigor na data da sua publicação.

PREFEITURA MUNICIPAL DA ESTÂNCIA TURÍSTICA DE GUARATINGUETÁ, aos dezesseis dias do mês de novembro de dois mil e vinte e dois.


MARCUS AUGUSTIN SOLIVA
PREFEITO MUNICIPAL


TÂNIA MARA REIS DE SOUZA RODRIGUES DA SILVA
SECRETÁRIA MUNICIPAL DA FAZENDA

Registrado no Livro de Decretos Municipais nº LVI.

Seção de Secretaria e Expediente.



Diário Oficial

da Estância Turística de Guaratinguetá

ANO 61 Guaratinguetá, 22 de novembro de 2022 - EDIÇÃO ONLINE Nº 4.415

DECRETO



DECRETO Nº 9.697, DE 16 DE NOVEMBRO DE 2022

Fixa a data para pagamento da primeira parcela e, das demais, relativo ao Imposto sobre a Propriedade Predial e Territorial Urbano - IPTU, do exercício de 2023.

MARCUS AUGUSTIN SOLIVA, Prefeito do Município da Estância Turística de Guaratinguetá, no uso das atribuições do cargo e, especialmente, das constantes do artigo 67, VI, da Lei Orgânica do Município de Guaratinguetá,

CONSIDERANDO o disposto no parágrafo único, do artigo 110, da Lei Complementar nº 24, de 28 de julho de 2006 – Código Tributário Municipal,

DECRETA:

Art. 1º O vencimento da cota única, do Imposto sobre a Propriedade Predial e Territorial Urbano – IPTU – com relação ao exercício de 2023, a que se refere o artigo 110, inciso I, da Lei Complementar nº 24, de 28 de julho de 2006 – Código Tributário Municipal, será com desconto de 5% (cinco por cento), a ser pago até o dia 10 (dez) de fevereiro de 2023 e, no caso de pagamento parcelado, conforme dispõe o artigo 110, inciso II, da Lei Complementar nº 24/2006, poderá ser efetuado em até 10 (dez) parcelas, tendo a 1ª parcela e cota única seu vencimento para 10 (dez) de fevereiro de 2023 e, as demais, no dia 10 (dez) dos meses subsequentes, para todos os imóveis situados na área urbana do Município. Caso não haja expediente bancário, o vencimento se dará no primeiro dia útil seguinte.

Art. 2º Este Decreto entra em vigor, na data de sua publicação.

PREFEITURA MUNICIPAL DA ESTÂNCIA TURÍSTICA DE GUARATINGUETÁ, aos dezesseis dias do mês de novembro de dois mil e vinte e dois.


MARCUS AUGUSTIN SOLIVA
PREFEITO MUNICIPAL


TÂNIA MARA REIS DE SOUZA RODRIGUES DA SILVA
SECRETÁRIA MUNICIPAL DA FAZENDA

Registrado no Livro de Decretos Municipais nº LVI.

Seção de Secretaria e Expediente.



Diário Oficial

da Estância Turística de Guaratinguetá

ANO 61 Guaratinguetá, 22 de novembro de 2022 - EDIÇÃO ONLINE Nº 4.415

DECRETO



DECRETO Nº 9.704, DE 17 DE NOVEMBRO DE 2022

Autoriza o Executivo Municipal atualizar a Planta Genérica de Valores do Município, de conformidade com o IPCA, para o exercício de 2023.

MARCUS AUGUSTIN SOLIVA, Prefeito do Município da Estância Turística de Guaratinguetá, no uso das atribuições do cargo e, especialmente, das constantes do artigo 67, VI, da Lei Orgânica do Município de Guaratinguetá,

CONSIDERANDO que o § 2º, do art. 97, da Lei Federal nº 5.172, de 25 de outubro de 1966 – Código Tributário Nacional, dispõe que *não constitui majoração de tributo, para os fins do disposto no inciso II, deste artigo, a atualização do valor monetário da respectiva base de cálculo,*

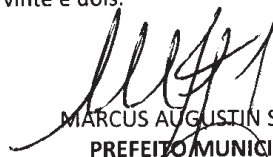
DECRETA:

Art. 1º Fica o Executivo Municipal autorizado a atualizar os valores constantes na Planta Genérica de Valores do Município de Guaratinguetá, para o exercício de 2023, aplicando as variações do Índice de Preços ao Consumidor – IPCA, de novembro de 2021 até outubro de 2022 e, que corresponde a **6,47%**.

Parágrafo único. A Planta Genérica de Valores devidamente corrigida, a que se refere este artigo, fica fazendo parte do presente Decreto

Art. 2º Este Decreto entra em vigor, na data da sua publicação.

PREFEITURA MUNICIPAL DA ESTÂNCIA TURÍSTICA DE GUARATINGUETÁ, aos dezessete dias do mês de novembro de dois mil e vinte e dois.


MARCUS AUGUSTIN SOLIVA
PREFEITO MUNICIPAL


TÂNIA MARA REIS DE SOUZA RODRIGUES DA SILVA
SECRETÁRIA MUNICIPAL DA FAZENDA

Registrada no Livro de Decretos Municipais nº LVI.

Seção de Secretaria e Expediente.



Diário Oficial

da Estância Turística de Guaratinguetá

ANO 61 Guaratinguetá, 22 de novembro de 2022 - EDIÇÃO ONLINE Nº 4.415

DECRETO

LOGRADURO	ZH	LOGRADURO INICIAL	LOGRADURO FINAL	LOTEAMENTO	BAIRRO OFICIAL	VALOR
Planta Genérica de Valores atualizada pelo IPCA, IBGE - Período : nov / 2021 a out / 2022 Valor IPCA = 6,47 %						
ANEXO I - VALORES UNITÁRIOS DE METRO QUADRADO DE TERRENO						
ESTRADA MUNICIPAL JOSÉ JORGE BOUERI	1	X	X	PEDRINHA	PEDRINHA	24,25
ESTRADA VIGINAL PRESIDENTE TANCREDO NEVES	1	X	X	PEDRINHA	PEDRINHA	24,25
PARÇA CAP OCTÁVIO DE OLIVEIRA MELLO	1	X	X	PEDRINHA	PEDRINHA	24,25
RUA JOSÉ LUIZ CALTABIANO	1	X	X	PEDRINHA	PEDRINHA	24,25
POA SINESIO GONCALVES ROMEIRO - NEZIO	2	X	X	SANTA EDWIRGES	SANTA EDWIRGES	21,84
RUA ATHAYDES FAUSTINO DA COSTA	2	X	X	SANTA EDWIRGES	SANTA EDWIRGES	21,84
RUA JOAO FRANCISCO DOS SANTOS	2	X	X	SANTA EDWIRGES	SANTA EDWIRGES	21,84
RUA JOSE ERNESTO	2	X	X	SANTA EDWIRGES	SANTA EDWIRGES	21,84
RUA JOSE RENATO ROLANDO	2	X	X	SANTA EDWIRGES	SANTA EDWIRGES	21,84
RUA ROQUE GOMES SOBRINHO	2	X	X	SANTA EDWIRGES	SANTA EDWIRGES	21,84
RUA ROQUE GOMES SOBRINHO	2	X	X	SANTA EDWIRGES	SANTA EDWIRGES	21,84
ESTRADA MATO SECO	3	X	X	PINGO DE OURO	PINGO DE OURO	16,98
RUA DEPUTADO ROBERTO CARDOSO ALVES	4	X	X	BOSQUE DOS IPÊS	PINGO DE OURO	19,40
RUA FABIO RANGEL DINAMARCO	4	X	X	BOSQUE DOS IPÊS	PINGO DE OURO	19,40
RUA FILOMENA MARIA DE SAMPAIO	4	X	X	BOSQUE DOS IPÊS	PINGO DE OURO	19,40
RUA FRANCISCO MARCELO ORTIZ	4	X	X	BOSQUE DOS IPÊS	PINGO DE OURO	19,40
RUA JOAO DORAT	4	X	X	BOSQUE DOS IPÊS	PINGO DE OURO	19,40
RUA JOSÉ BRAGA DOS SANTOS	4	X	X	BOSQUE DOS IPÊS	PINGO DE OURO	19,40
RUA MANOELINA DE OLIVEIRA CABETTI	4	X	X	BOSQUE DOS IPÊS	PINGO DE OURO	19,40
RUA MANOELINA DE OLIVEIRA CABETTI	4	X	X	BOSQUE DOS IPÊS	PINGO DE OURO	19,40
RUA PROF EGBERTO VANA	4	X	X	BOSQUE DOS IPÊS	PINGO DE OURO	19,40
RUA ANGELO MARCONDES DE CASTRO	7	X	X	PARQUE DAS GARCAS	RETIRO	19,40
RUA DR MAURICIO HENRIQUE GUIMARAES PER	7	X	X	PARQUE DAS GARCAS	RETIRO	19,40
RUA GERALDO FRANCISCO RODRIGUES	7	X	X	PARQUE DAS GARCAS	RETIRO	19,40
RUA JACINTHO SOARES CALGADA FILHO	7	X	X	PARQUE DAS GARCAS	RETIRO	19,40
RUA JOSE FRANCISCO DE PAULA	7	X	X	PARQUE DAS GARCAS	RETIRO	19,40
RUA MADRE TERESA DE CALCUTA	7	X	X	PARQUE DAS GARCAS	RETIRO	19,40
RUA MANOEL GONCALVES DE OLIVEIRA	7	X	X	PARQUE DAS GARCAS	RETIRO	19,40
RUA Q	7	X	X	PARQUE DAS GARCAS	RETIRO	19,40
RUA R	7	X	X	PARQUE DAS GARCAS	RETIRO	19,40
ESTRADA MATO SECO	8	PINGO DE OURO	X	PINGO DE OURO	PINGO DE OURO	16,98
ESTRADA VIC PRESIDENTE TANCREDO NEVES	8	PINGO DE OURO	X	PINGO DE OURO	PINGO DE OURO	16,98
ESTRADA VIC PRESIDENTE TANCREDO NEVES	9	X	X	BOM JARDIM	RETIRO	19,40
RUA ANGELO MARCONDES DE CASTRO	9	X	X	BOM JARDIM	RETIRO	19,40
RUA BENEDITO ANTUNES DA SILVA	9	X	X	BOM JARDIM	RETIRO	19,40
RUA DR VEKONY EMILIA ILONA	9	X	X	BOM JARDIM	RETIRO	19,40



Diário Oficial

da Estância Turística de Guaratinguetá

ANO 61 Guaratinguetá, 22 de novembro de 2022 - EDIÇÃO ONLINE Nº 4.415

DECRETO

RUA E	9	X	X			BOM JARDIM	RETIRO	19,40
RUA EGIDIO NOGUEIRA DA SILVA	9	X	X			BOM JARDIM	RETIRO	19,40
RUA FRANCISCA FERNANDES RUESCH	9	X	X			BOM JARDIM	RETIRO	19,40
RUA JOSE BATISTA COELHO	9	X	X			BOM JARDIM	RETIRO	19,40
RUA JOSE COELHO DE ABREU	9	X	X			BOM JARDIM	RETIRO	19,40
RUA JOSE CORREA MEDINA	9	X	X			BOM JARDIM	RETIRO	19,40
RUA JOSE VITORINO DA SILVA	9	X	X			BOM JARDIM	RETIRO	19,40
RUA MARINA RONCONI MOTTI	9	X	X			BOM JARDIM	RETIRO	19,40
RUA PASCOAL PANNUNZIO	9	X	X			BOM JARDIM	RETIRO	19,40
RUA PAULA ROSA SILVA GONCALVES	9	X	X			BOM JARDIM	RETIRO	19,40
RUA PROF JOSE ALUISIO PACETTI	9	X	X			BOM JARDIM	RETIRO	19,40
RUA SETTARO HONDA	9	X	X			BOM JARDIM	RETIRO	19,40
RUA TAKEO SHIMAZU	9	X	X			BOM JARDIM	RETIRO	19,40
RUA WAGNER MOREIRA DOS SANTOS	9	X	X			BOM JARDIM	RETIRO	19,40
RUA WANDA BARLETTA SAQUETTI	9	X	X			BOM JARDIM	RETIRO	19,40
JOAO HASMANN	10	X	X			PINGO DE OURO	PINGO DE OURO	21,84
RUA AGOSTINHO SPINELLI	10	X	X			PINGO DE OURO	PINGO DE OURO	21,84
RUA DR EGYDIO MOLICA	10	X	X			PINGO DE OURO	PINGO DE OURO	21,84
RUA DR FRANCISCO DE ASSIS BARBOSA	10	X	X			PINGO DE OURO	PINGO DE OURO	21,84
RUA DR LUIS RIBEIRO DE CASTILHO	10	X	X			PINGO DE OURO	PINGO DE OURO	21,84
RUA JOSE ANTUNES DE OLIVEIRA	10	X	X			PINGO DE OURO	PINGO DE OURO	21,84
RUA LUIZ GOMES (PACUERA)	10	X	X			PINGO DE OURO	PINGO DE OURO	21,84
RUA MARIA SALOME CESAR VILELA SANTOS	10	X	X			PINGO DE OURO	PINGO DE OURO	21,84
RUA A	14	X	X			PIAGUI	PIAGUI	26,68
RUA B	14	X	X			PIAGUI	PIAGUI	26,68
RUA COMMANDANTE EDGARD PEREIRA ARMOND	14	X	X			PIAGUI	PIAGUI	26,68
RUA F	14	X	X			PIAGUI	PIAGUI	26,68
RUA I	15	X	X			PIAGUI	PIAGUI	33,97
RUA OSWALDO DE LIMA MESQUITA	15	X	X			PIAGUI	PIAGUI	33,97
RUA OSWALDO ZANGRANDI	15	X	X			PIAGUI	PIAGUI	33,97
RUA CELSO RODRIGUES ALVES	16	X	X			PIAGUI	PIAGUI	33,97
RUA H	16	X	X			PIAGUI	PIAGUI	33,97
RUA JORGE EUGENIO BARBOSA	16	X	X			PIAGUI	PIAGUI	33,97
RUA MARIA DE LOURDES TORRES ROIS ALVES	16	X	X			PIAGUI	PIAGUI	33,97
RUA OSWALDO DE LIMA MESQUITA	16	X	X			PIAGUI	PIAGUI	33,97
RUA SEVADOR DARCY RIBEIRO	16	X	X			PIAGUI	PIAGUI	33,97
RUA VIVIAN GUATUARA DE CASTRO	16	X	X			PIAGUI	PIAGUI	33,97
RUA ALEXANDRINA FERREIRA LETTE	17	X	X			LOT SAO MANOEL	SAO MANOEL	38,82
RUA CONCEICAO APARECIDA ALVES DA CUNHA	17	X	X			LOT SAO MANOEL	SAO MANOEL	38,82
RUA DOS COMERCIARIOS	17	X	X			LOT SAO MANOEL	SAO MANOEL	38,82



Diário Oficial

da Estância Turística de Guaratinguetá

ANO 61 Guaratinguetá, 22 de novembro de 2022 - EDIÇÃO ONLINE Nº 4.415

DECRETO

RUA GERALDO NUNES	17	X	X	LOT SAO MANOEL	SAO MANOEL	38,82
RUA JOAO ALVES DA SILVA FILHO	17	X	X	LOT SAO MANOEL	SAO MANOEL	38,82
RUA JOSE LOURENCO DE CASTRO NETO	17	X	X	LOT SAO MANOEL	SAO MANOEL	38,82
RUA JUSCELENE DE PAULA SANTOS	17	X	X	LOT SAO MANOEL	SAO MANOEL	38,82
RUA MARIA DO CARMO GUIMARAES FRANCA/DI	17	X	X	LOT SAO MANOEL	SAO MANOEL	38,82
RUA NINA FERREIRA LEITE	17	X	X	LOT SAO MANOEL	SAO MANOEL	38,82
RUA PROF ROSEMIRA PAULA SANTOS	17	X	X	LOT SAO MANOEL	SAO MANOEL	38,82
ARNALDO FRANCISCO TARANHA	18	X	X	RES COOPEMI I	PIAGÜI	72,78
AV ARQ PAULO CESAR BOUERI	18	X	X	RES COOPEMI I	PIAGÜI	72,78
AV SUB-OFFICIAL ANTONIO PATRÍCIO DOS SANTOS	18	X	X	RES COOPEMI I	PIAGÜI	72,78
RUA OLGA LOURENCO	18	X	X	LOT VILAGE SANTANA	PIAGÜI	72,78
RUA SARGENTO JOSÉ CARLOS TEIXEIRA	18	X	X	RES COOPEMI I	PIAGÜI	72,78
RUA SARGENTO MAURÍCIO ROSESTOLATO DE	18	X	X	RES COOPEMI I	PIAGÜI	72,78
RUA SUB-OFFICIAL JAIR MATHIAS	18	X	X	RES COOPEMI I	PIAGÜI	72,78
RUA SUB-OFFICIAL JAIR MARTINS NUNES	18	X	X	RES COOPEMI I	PIAGÜI	72,78
RUA SUB-OFFICIAL JOSÉ OSVALDO XAVIER	18	X	X	RES COOPEMI I	PIAGÜI	72,78
RUA SUB-OFFICIAL OSVALDO ASSIS VELOSO	18	X	X	RES COOPEMI I	PIAGÜI	72,78
RUA TAFEIRO-MOR ANTONIO LUIZ DE ANDRAD	18	X	X	RES COOPEMI I	PIAGÜI	72,78
AV DOS EXPEDICIONARIOS	19	X	X	ESTRADA VIC CESARE ZANGRANDI	ALTO DO JARDIM DO VAL	63,08
AV JOSE GALVAO NOGUEIRA	19	X	X	JD DO VALE II	ALTO DO JARDIM DO VAL	63,08
ESTRADA MUNICIPAL COLONIA DO PIAGÜI	19	X	X	JD DO VALE II	ALTO DO JARDIM DO VAL	63,08
ESTRADA VIC CESARE ZANGRANDI	19	X	X	JD DO VALE II	ALTO DO JARDIM DO VAL	63,08
RUA BARBARA MARIA BARBOSA	19	X	X	JD DO VALE II	ALTO DO JARDIM DO VAL	63,08
RUA DIRCE CARVALHO BUENO	19	X	X	JD DO VALE II	ALTO DO JARDIM DO VAL	63,08
RUA DONA ALICE RANGEL DE MELLO	19	X	X	JD DO VALE II	ALTO DO JARDIM DO VAL	63,08
RUA EGMAR CESAR DE AQUINO	19	X	X	JD DO VALE II	ALTO DO JARDIM DO VAL	63,08
RUA EXP DERMEVAL DOS SANTOS	19	X	X	JD DO VALE II	ALTO DO JARDIM DO VAL	63,08
RUA FRANCISCO ALVARO PALAZZO DE CARVAL	19	X	X	JD DO VALE II	ALTO DO JARDIM DO VAL	63,08
RUA FRANCISCO RODRIGUES MONTEMOR FILH	19	X	X	JD DO VALE II	ALTO DO JARDIM DO VAL	63,08
RUA GERALDO BARBOSA DOS REIS	19	X	X	JD DO VALE II	ALTO DO JARDIM DO VAL	63,08
RUA JOAO MARCELINO CAVALHEIRO	19	X	X	JD DO VALE II	ALTO DO JARDIM DO VAL	63,08
RUA JOSE ALVES BARBOSA SOBRINHO	19	X	X	JD DO VALE II	ALTO DO JARDIM DO VAL	63,08
RUA JOSE DA SILVA	19	X	X	JD DO VALE II	ALTO DO JARDIM DO VAL	63,08
RUA LUIZ GONZAGA DE PAIVA	19	X	X	JD DO VALE II	ALTO DO JARDIM DO VAL	63,08
RUA MARIA APARECIDA NUNES AMOROSO	19	X	X	JD DO VALE II	ALTO DO JARDIM DO VAL	63,08
RUA MARIA APARECIDA SILVA MANTTA	19	X	X	JD DO VALE II	ALTO DO JARDIM DO VAL	63,08
RUA MARIA BENEDITA MEIRELLES DE CARVALH	19	X	X	JD DO VALE II	ALTO DO JARDIM DO VAL	63,08
RUA NATALINA DA SILVA L. AMARO	19	X	X	JD DO VALE II	ALTO DO JARDIM DO VAL	63,08
AV HELEINR CARIOCA DOS REIS BARROS NI	20	X	X	LOT VILAGE SANTANA	PIAGÜI	84,92
AV WELLINGTON SILVA	20	X	X	LOT VILAGE SANTANA	PIAGÜI	84,92



Diário Oficial

da Estância Turística de Guaratinguetá

ANO 61 Guaratinguetá, 22 de novembro de 2022 - EDIÇÃO ONLINE Nº 4.415

DECRETO

RUA ALFREDO COSTA FILHO	20	X	X	LOT VILLAGE SANTANA	PIAGUI	84,92
RUA ALVARO GOMES FILHO	20	X	X	LOT VILLAGE SANTANA	PIAGUI	84,92
RUA ANA CAROLINA DA SILVA HENRIQUE	20	X	X	LOT VILLAGE SANTANA	PIAGUI	84,92
RUA ANDRE BARBOSA	20	X	X	LOT VILLAGE SANTANA	PIAGUI	84,92
RUA ANTONIO CARVALHO BARBOSA	20	X	X	LOT VILLAGE SANTANA	PIAGUI	84,92
RUA AUGUSTO LEMES DA SILVA (AUGUSTO REIS)	20	X	X	LOT VILLAGE SANTANA	PIAGUI	84,92
RUA BENEDITO ROSA DE OLIVEIRA	20	X	X	LOT VILLAGE SANTANA	PIAGUI	84,92
RUA CARLOS ROBERTO FAGUNDES	20	X	X	LOT VILLAGE SANTANA	PIAGUI	84,92
RUA DOMINGOS HASMANN	20	X	X	LOT VILLAGE SANTANA	PIAGUI	84,92
RUA DR GERALDO NESTOR DE RESENDE	20	X	X	LOT VILLAGE SANTANA	PIAGUI	84,92
RUA DULSALINA TANGREDO	20	X	X	LOT VILLAGE SANTANA	PIAGUI	84,92
RUA JOAO MARIAS BARBOSA	20	X	X	LOT VILLAGE SANTANA	PIAGUI	84,92
RUA MARIA JOSE GOMES	20	X	X	LOT VILLAGE SANTANA	PIAGUI	84,92
RUA OLGA CONCEICAO TEIXEIRA DE CARVALHO	20	X	X	LOT VILLAGE SANTANA	PIAGUI	84,92
RUA OLGA LOURENCO	20	X	X	LOT VILLAGE SANTANA	PIAGUI	84,92
RUA ROMEU CARVALHO SILVA	20	X	X	LOT VILLAGE SANTANA	PIAGUI	84,92
AV FRIEL ANTONIO DE SANT'ANA GALVAO	21	X	X	JARDIM DO VALE I	JARDIM DO VALE	97,03
PCA KÁTIA MACHADO MATHIDIOS DOS SANTOS	21	X	X	JARDIM DO VALE I	JARDIM DO VALE	97,03
RUA 04	21	X	X	JARDIM DO VALE I	JARDIM DO VALE	97,03
RUA ADALBERTO MALHEIRO MENEZES	21	X	X	JARDIM DO VALE I	JARDIM DO VALE	97,03
RUA ANTONIO NOVAES GUIMARAES	21	X	X	JARDIM DO VALE I	JARDIM DO VALE	97,03
RUA ANUNCIATA NAMI	21	X	X	JARDIM DO VALE I	JARDIM DO VALE	97,03
RUA BENEDITA IZALTIMA DOS SANTOS	21	X	X	JARDIM DO VALE I	JARDIM DO VALE	97,03
RUA BENEDITO FERNANDES PORTO	21	X	X	JARDIM DO VALE I	JARDIM DO VALE	97,03
RUA DR GEORGE WASHINGTON GALVÃO NOGUEIRA	21	X	X	JARDIM DO VALE I	JARDIM DO VALE	97,03
RUA DR JOSE RODRIGUES ALVES SOBRINHO	21	X	X	JARDIM DO VALE I	JARDIM DO VALE	97,03
RUA EVANDRO ALVES DA SILVA	21	X	X	JARDIM DO VALE I	JARDIM DO VALE	97,03
RUA EXP BENEDITO VITORIANO SIQUEIRA	21	X	X	JARDIM DO VALE I	JARDIM DO VALE	97,03
RUA EXP CARLOS JOSE DE GODOY	21	X	X	JARDIM DO VALE I	JARDIM DO VALE	97,03
RUA EXP GERALDO GOMES DE CARVALHO	21	X	X	JARDIM DO VALE I	JARDIM DO VALE	97,03
RUA EXP JOSE AUGUSTO QUERIDO FILHO	21	X	X	JARDIM DO VALE I	JARDIM DO VALE	97,03
RUA EXP JOSE VENANCIO	21	X	X	JARDIM DO VALE I	JARDIM DO VALE	97,03
RUA EXP LEONEL LUIZ DE SOUZA	21	X	X	JARDIM DO VALE I	JARDIM DO VALE	97,03
RUA EXP MANOEL ALBINO DOS SANTOS QUEIRAZ	21	X	X	JARDIM DO VALE I	JARDIM DO VALE	97,03
RUA EXP MILTON RODRIGUES	21	X	X	JARDIM DO VALE I	JARDIM DO VALE	97,03
RUA EXP NELSON AMARO	21	X	X	JARDIM DO VALE I	JARDIM DO VALE	97,03
RUA EXP ORLANDES DE OLIVEIRA	21	X	X	JARDIM DO VALE I	JARDIM DO VALE	97,03
RUA EXP SATIRO PERES DA SILVA	21	X	X	JARDIM DO VALE I	JARDIM DO VALE	97,03



Diário Oficial

da Estância Turística de Guaratinguetá

ANO 61 Guaratinguetá, 22 de novembro de 2022 - EDIÇÃO ONLINE Nº 4.415

DECRETO

RUA EXP SILVIO DUARTE	21	X	X	JARDIM DO VALE I	JARDIM DO VALE	97.03
RUA EXP SILVIO PAGANINI	21	X	X	JARDIM DO VALE I	JARDIM DO VALE	97.03
RUA FRANCISCO DE ASSIS CASTRO	21	X	X	JARDIM DO VALE I	JARDIM DO VALE	97.03
RUA GERALDO CALTABIANO	21	X	X	JARDIM DO VALE I	JARDIM DO VALE	97.03
RUA GINO CRISCUOLO	21	X	X	JARDIM DO VALE I	JARDIM DO VALE	97.03
RUA GUNTER HELMUT STOCKELMANN	21	X	X	JARDIM DO VALE I	JARDIM DO VALE	97.03
RUA HELIO BENETTI	21	X	X	JARDIM DO VALE I	JARDIM DO VALE	97.03
RUA HELEISA HELENA ROIS ALVES SANCHES	21	X	X	JARDIM DO VALE I	JARDIM DO VALE	97.03
RUA JOAO CABETE	21	X	X	JARDIM DO VALE I	JARDIM DO VALE	97.03
RUA JOAO GALVAO FRANCA RANGEL	21	X	X	JARDIM DO VALE I	JARDIM DO VALE	97.03
RUA JOAO GONCALVES DA SILVA	21	X	X	JARDIM DO VALE I	JARDIM DO VALE	97.03
RUA JOAO MARCONDES DE ANDRADE	21	X	X	JARDIM DO VALE I	JARDIM DO VALE	97.03
RUA JOAO VERGES	21	X	X	JARDIM DO VALE I	JARDIM DO VALE	97.03
RUA JORGE DO PRADO	21	X	X	JARDIM DO VALE I	JARDIM DO VALE	97.03
RUA JOSE LINO COELHO	21	X	X	JARDIM DO VALE I	JARDIM DO VALE	97.03
RUA JOSE MEIRELLES	21	X	X	JARDIM DO VALE I	JARDIM DO VALE	97.03
RUA JOSE PEREIRA DOS SANTOS FILHO	21	X	X	JARDIM DO VALE I	JARDIM DO VALE	97.03
RUA JUDITH LIMONGI LAGAZ	21	X	X	JARDIM DO VALE I	JARDIM DO VALE	97.03
RUA LEONIDES TAVARES DE MELO	21	X	X	JARDIM DO VALE I	JARDIM DO VALE	97.03
RUA MANOEL MOREIRA FIGUEIREDO	21	X	X	JARDIM DO VALE I	JARDIM DO VALE	97.03
RUA MANOEL PEREIRA DA SILVA JUNIOR	21	X	X	JARDIM DO VALE I	JARDIM DO VALE	97.03
RUA MARIA ANTONIETA DE BARROS BINDAO	21	X	X	JARDIM DO VALE I	JARDIM DO VALE	97.03
RUA MARIA DA SAUDADE DE OLIVEIRA XAVIER	21	X	X	JARDIM DO VALE I	JARDIM DO VALE	97.03
RUA MARIA JOSE DE SOUZA MENEZES	21	X	X	JARDIM DO VALE I	JARDIM DO VALE	97.03
RUA MARIO GALVAO NOGUEIRA	21	X	X	JARDIM DO VALE I	JARDIM DO VALE	97.03
RUA MAXIMO PAULA SANTOS NETTO	21	X	X	JARDIM DO VALE I	JARDIM DO VALE	97.03
RUA OCTAVIO MACHADO	21	X	X	JARDIM DO VALE I	JARDIM DO VALE	97.03
RUA PEDRO CAVALCA SOBRINHO	21	X	X	JARDIM DO VALE I	JARDIM DO VALE	97.03
RUA PROF AGENOR AUGUSTO DE ARAUJO	21	X	X	JARDIM DO VALE I	JARDIM DO VALE	97.03
RUA PROF CORNELIA PAULA SANTOS PEREIRA	21	X	X	JARDIM DO VALE I	JARDIM DO VALE	97.03
RUA PROF JOSE AMARAL MATTIA	21	X	X	JARDIM DO VALE I	JARDIM DO VALE	97.03
RUA PROF MARIA A PAIVA R ALVES	21	X	X	JARDIM DO VALE I	JARDIM DO VALE	97.03
RUA PROF MARIA APARECIDA C AZEVEDO	21	X	X	JARDIM DO VALE I	JARDIM DO VALE	97.03
RUA RAULINO DE FRANÇA CIPOLI	21	X	X	JARDIM DO VALE I	JARDIM DO VALE	97.03
RUA SARGENTO FABIO DE MOURA CAMARGO	21	X	X	JARDIM DO VALE I	JARDIM DO VALE	97.03
RUA SEBASTIAO DOS SANTOS PINTO	21	X	X	JARDIM DO VALE I	JARDIM DO VALE	97.03
RUA SOL NASCENTE	21	X	X	JARDIM DO VALE I	JARDIM DO VALE	97.03
RODOVIA PREFEITO ARISTEU VIEIRA VILELA	22	WASHINGTON LUIZ	X	PLO INDUSTRIAL II	RIO COMPRIDO	24.25
AV DOS ESCRITORES	23	X	X	VILA BELA	RIO COMPRIDO	72.78
PCA RAIMUNDO CORREIA	23	X	X	VILA BELA	RIO COMPRIDO	72.78



Diário Oficial

da Estância Turística de Guaratinguetá

ANO 61 Guaratinguetá, 22 de novembro de 2022 - EDIÇÃO ONLINE Nº 4.415

DECRETO

RUA ALUIZIO DE AZEVEDO	23	X	X	VILA BELA	RIO COMPRIDO	72,78
RUA ALVARES DE AZEVEDO	23	X	X	VILA BELA	RIO COMPRIDO	72,78
RUA AUGUSTO DOS ANJOS	23	X	X	VILA BELA	RIO COMPRIDO	72,78
RUA CASSIANO RICARDO	23	X	X	VILA BELA	RIO COMPRIDO	72,78
RUA FAGUNDES VARELLA	23	X	X	VILA BELA	RIO COMPRIDO	72,78
RUA GRACILIANO RAMOS	23	X	X	VILA BELA	RIO COMPRIDO	72,78
RUA GUIMARAES ROSA	23	X	X	VILA BELA	RIO COMPRIDO	72,78
RUA JOAQUIM MANOEL DE MACEDO	23	X	X	VILA BELA	RIO COMPRIDO	72,78
RUA JORGE AMADO	23	X	X	VILA BELA	RIO COMPRIDO	72,78
RUA JOSE DE ALENCAR	23	X	X	VILA BELA	RIO COMPRIDO	72,78
RUA LIMA BARRETO	23	X	X	VILA BELA	RIO COMPRIDO	72,78
RUA LINS DO REGO	23	X	X	VILA BELA	RIO COMPRIDO	72,78
RUA MANOEL ANTONIO DE ALMEIDA	23	X	X	VILA BELA	RIO COMPRIDO	72,78
RUA MARIO DE ANDRADE	23	X	X	VILA BELA	RIO COMPRIDO	72,78
RUA RAUL POMBEIA	23	X	X	VILA BELA	RIO COMPRIDO	72,78
ESTRADA PROF EUGÊNIO ZERBINI	24	X	X	ROCINHA	ROCINHA	24,25
RUA ANTONIO ALEIXO DA SILVA	24	X	X	ROCINHA	ROCINHA	24,25
RUA DARCILO PEREIRA	24	X	X	ROCINHA	ROCINHA	24,25
RUA FRANCISCO JOAQUIM PEREIRA	24	X	X	ROCINHA	ROCINHA	24,25
RUA LUIZ VILLELA LETTE	24	X	X	ROCINHA	ROCINHA	24,25
RUA BARAO DO RIO BRANCO	25	ROD PRES DUTRA	FINAL DO JARDIM MODELO	JARDIM MODELO	PIEDADE	48,49
RUA CORONEL FABIANO	25	X	X	JARDIM MODELO	PIEDADE	48,49
RUA DONA HELENA GALVAO CESAR	25	X	X	JARDIM MODELO	PIEDADE	48,49
RUA JOSE RODRIGUES DA SILVA	25	X	X	JARDIM MODELO	PIEDADE	48,49
RUA MARECHAL RONDON	25	X	X	JARDIM MODELO	PIEDADE	48,49
AV 1	26	X	X	LOT SANTA BARBARA	PIEDADE	36,39
RUA 01	26	X	X	LOT SANTA BARBARA	PIEDADE	36,39
RUA 02	26	X	X	LOT SANTA BARBARA	PIEDADE	36,39
RUA 03	26	X	X	LOT SANTA BARBARA	PIEDADE	36,39
RUA 04	26	X	X	LOT SANTA BARBARA	PIEDADE	36,39
RUA 05	26	X	X	LOT SANTA BARBARA	PIEDADE	36,39
RUA 06	26	X	X	LOT SANTA BARBARA	PIEDADE	36,39
RUA 07	26	X	X	LOT SANTA BARBARA	PIEDADE	36,39
RUA 08	26	X	X	LOT SANTA BARBARA	PIEDADE	36,39
RUA 09	26	X	X	LOT SANTA BARBARA	PIEDADE	36,39
RUA BARAO DO RIO BRANCO	26	FINAL DO JARDIM MODELO	FINAL DO LOT SANTA BARBARA	LOT SANTA BARBARA	PIEDADE	36,39
PCA JOAQUIM VILELA OLIVEIRA MARCONDES	27	X	X	SAO BENEDITO	SAO BENEDITO	242,60
PCA PROF VIRGLIO ALVES ROCHA	27	X	X	SAO BENEDITO	SAO BENEDITO	242,60
PCA SAO GONCALO	27	X	X	SAO BENEDITO	SAO BENEDITO	242,60
RUA ANTENOR CARNEIRO MAGALHAES	27	X	X	SAO BENEDITO	SAO BENEDITO	242,60



Diário Oficial

da Estância Turística de Guaratinguetá

ANO 61 Guaratinguetá, 22 de novembro de 2022 - EDIÇÃO ONLINE Nº 4.415

DECRETO

RUA BENEDITO SALLES	27	X	X	X	SAO BENEDITO	SAO BENEDITO	242,60
RUA CONSELHEIRO DANTRAS	27	X	X	X	SAO BENEDITO	SAO BENEDITO	242,60
RUA DOM BOSCO	27	X	X	X	SAO BENEDITO	SAO BENEDITO	242,60
RUA FRANCISCO MAROTTA	27	X	X	X	SAO BENEDITO	SAO BENEDITO	242,60
RUA HENRIQUE DIAS	27	X	X	X	SAO BENEDITO	SAO BENEDITO	242,60
AV PROF BRENO VIANNA	28	X	X	X	CENTRO	CENTRO HISTORICO	291,10
AV BRASILIA	30	X	X	X	CHAC BELVEDER	CLUBE DOS 500	21,84
AV DAS MACOES	30	X	X	X	CHAC BELVEDER	CLUBE DOS 500	21,84
RUA JOSE BONIFACIO CRUZ	30	X	X	X	CHAC BELVEDER	CLUBE DOS 500	21,84
RUA SAO PAULO	30	X	X	X	CHAC BELVEDER	CLUBE DOS 500	21,84
RUA DAS GARDENIAS	31	X	X	X	VILA ROSA	CLUBE DOS 500	60,65
RUA DAS MARGARIDAS	31	X	X	X	VILA ROSA	CLUBE DOS 500	60,65
RUA DAS ORQUIDEAS	31	X	X	X	VILA ROSA	CLUBE DOS 500	60,65
RUA DOS LIRIOS	31	X	X	X	VILA ROSA	CLUBE DOS 500	60,65
RUA DOS MOSOTIS	31	X	X	X	VILA ROSA	CLUBE DOS 500	60,65
PCA NACIONAL	32	X	X	X	JARDIM VISTA ALEGRE	CLUBE DOS 500	60,65
RUA ARACAU	32	X	X	X	JARDIM VISTA ALEGRE	CLUBE DOS 500	60,65
RUA BELEM	32	X	X	X	JARDIM VISTA ALEGRE	CLUBE DOS 500	60,65
RUA CUIABA	32	X	X	X	JARDIM VISTA ALEGRE	CLUBE DOS 500	60,65
RUA CURITIBA	32	X	X	X	JARDIM VISTA ALEGRE	CLUBE DOS 500	60,65
RUA FLORIANOPOLIS	32	X	X	X	JARDIM VISTA ALEGRE	CLUBE DOS 500	60,65
RUA FORTALEZA	32	X	X	X	JARDIM VISTA ALEGRE	CLUBE DOS 500	60,65
RUA GOIANIA	32	X	X	X	JARDIM VISTA ALEGRE	CLUBE DOS 500	60,65
RUA MACIELO	32	X	X	X	JARDIM VISTA ALEGRE	CLUBE DOS 500	60,65
RUA MANAUS	32	X	X	X	JARDIM VISTA ALEGRE	CLUBE DOS 500	60,65
RUA NITEROI	32	X	X	X	JARDIM VISTA ALEGRE	CLUBE DOS 500	60,65
RUA OLINDA	32	X	X	X	JARDIM VISTA ALEGRE	CLUBE DOS 500	60,65
RUA RECIFE	32	X	X	X	JARDIM VISTA ALEGRE	CLUBE DOS 500	60,65
RUA SALVADOR	32	X	X	X	JARDIM VISTA ALEGRE	CLUBE DOS 500	60,65
RUA VITORIA	32	X	X	X	JARDIM VISTA ALEGRE	CLUBE DOS 500	60,65
RUA AUREA	33	X	X	X	VILA OFELIA	CLUBE DOS 500	24,25
RUA DA CONSTITUICAO	33	X	X	X	VILA OFELIA	CLUBE DOS 500	24,25
RUA DA DEMOCRACIA	33	X	X	X	VILA OFELIA	CLUBE DOS 500	24,25
RUA DA LIBERDADE	33	X	X	X	VILA OFELIA	CLUBE DOS 500	24,25
RUA LAGUNA	33	X	X	X	VILA OFELIA	CLUBE DOS 500	24,25
RUA MONARQUIA	33	X	X	X	VILA OFELIA	CLUBE DOS 500	24,25
RUA 01	34	X	X	X	CHAC. SANTA MARIA II	RIO COMPRIDO	36,39
RUA 03	34	X	X	X	CHAC. SANTA MARIA II	RIO COMPRIDO	36,39
RUA 03	34	X	X	X	CHAC. SANTA MARIA II	RIO COMPRIDO	36,39
RUA UBALDINO MOREIRA	34	X	X	X	CHAC. SANTA MARIA II	RIO COMPRIDO	36,39



Diário Oficial

da Estância Turística de Guaratinguetá

ANO 61 Guaratinguetá, 22 de novembro de 2022 - EDIÇÃO ONLINE Nº 4.415

DECRETO

RUA BELO HORIZONTE	35	X	X	X	JARDIM VISTA ALEGRE	CLUBE DOS 500	84,92
RUA BENEDITO ERNESTO GALVAO CARVALHO	36	X	X	X	CHAC. SANTA MARIA I	RIO COMPRIDO	41,23
RUA JOAO ASSUNCAO NEPOMUCENO	36	X	X	X	CHAC. SANTA MARIA I	RIO COMPRIDO	41,23
RUA JOSE CARDOSO FILHO	36	X	X	X	CHAC. SANTA MARIA I	RIO COMPRIDO	41,23
RUA MANOEL COSTA DE OLIVEIRA	36	X	X	X	CHAC. SANTA MARIA I	RIO COMPRIDO	41,23
RUA MARIO ELIAS CHAIN	36	X	X	X	CHAC. SANTA MARIA I	RIO COMPRIDO	41,23
RUA MIL TON JOSE NUNES FERNANDES	36	X	X	X	CHAC. SANTA MARIA I	RIO COMPRIDO	41,23
RUA FRANCISCO RAMUNDO HENRIQUE	39	X	X	X	CHAC. VITORIA	RIO COMPRIDO	48,49
RUA JOSE TOMAS DE BRUM	39	X	X	X	CHAC. VITORIA	RIO COMPRIDO	48,49
RUA MARIA DA CONCEICAO DUARTE BRUM	39	X	X	X	CHAC. VITORIA	RIO COMPRIDO	48,49
RUA MARIO MAIA BRAGA	39	X	X	X	CHAC. VITORIA	RIO COMPRIDO	48,49
RUA MADR GONCALVES DE MORAIS	39	X	X	X	CHAC. VITORIA	RIO COMPRIDO	48,49
AV BASF	40	X	X	X	VILA SAPE	ENGENHEIRO NEVA	24,25
AV DA INTEGRACAO	40	X	X	X	VILA SAPE	ENGENHEIRO NEVA	24,25
AV NOSSA SENHORA DE LOURDES	40	X	X	X	VILA SAPE	ENGENHEIRO NEVA	24,25
PCA MACHADO DE ASSIS	40	X	X	X	VILA SAPE	ENGENHEIRO NEVA	24,25
RUA DA ROCINHA	40	X	X	X	VILA SAPE	ENGENHEIRO NEVA	24,25
RUA JOAO EVANGELISTA CAMPOS RIBEIRO	40	X	X	X	VILA SAPE	ENGENHEIRO NEVA	24,25
AV BASF	41	X	X	X	ENG NEVA	ENGENHEIRO NEVA	121,29
AV DA INTEGRACAO	41	X	X	X	ENG NEVA	ENGENHEIRO NEVA	121,29
AV BRASIL	42	X	X	X	VILA PAULISTA	ENGENHEIRO NEVA	63,08
AV DA INTEGRACAO	42	X	X	X	VILA PAULISTA	ENGENHEIRO NEVA	63,08
RUA ANIBAL MARCONDES SANTOS	42	X	X	X	VILA PAULISTA	ENGENHEIRO NEVA	63,08
RUA BENTO IVO DE AZEVEDO	42	X	X	X	VILA PAULISTA	ENGENHEIRO NEVA	63,08
RUA BEZERRA DE MENEZES	42	X	X	X	VILA PAULISTA	ENGENHEIRO NEVA	63,08
RUA DR PAULO ARAUJO RANGEL	42	X	X	X	VILA PAULISTA	ENGENHEIRO NEVA	63,08
RUA HEROTILDES RESENDE PORTO	42	X	X	X	VILA PAULISTA	ENGENHEIRO NEVA	63,08
RUA JOSE GARNIERO SANTIAGO	42	X	X	X	VILA PAULISTA	ENGENHEIRO NEVA	63,08
RUA LUIZ EGIDIO DE FARIA	42	X	X	X	VILA PAULISTA	ENGENHEIRO NEVA	63,08
RUA MAIOR JOSE SALES VILELA	42	X	X	X	VILA PAULISTA	ENGENHEIRO NEVA	63,08
RUA MAIOR JOSE SALES VILELA	42	X	X	X	VILA PAULISTA	ENGENHEIRO NEVA	63,08
RUA PROF APRIGIO COUTINHO	42	X	X	X	VILA PAULISTA	ENGENHEIRO NEVA	63,08
TRAVESSA PROFESSOR APRIGIO COUTINHO	42	X	X	X	VILA PAULISTA	ENGENHEIRO NEVA	63,08
AV BRASIL	43	X	X	X	ENG NEVA	ENGENHEIRO NEVA	72,78
AV NOSSA SENHORA DE LOURDES	43	X	X	X	ENG NEVA	ENGENHEIRO NEVA	72,78
PCA CASEMIRO DE ABREU	43	X	X	X	ENG NEVA	ENGENHEIRO NEVA	72,78
PCA GUILHERME DE ALMEIDA	43	X	X	X	ENG NEVA	ENGENHEIRO NEVA	72,78
RUA BENEDITO MOREIRA DE BARROS	43	X	X	X	ENG NEVA	ENGENHEIRO NEVA	72,78
RUA BENEDITO ALVES DE OLIVEIRA	43	X	X	X	ENG NEVA	ENGENHEIRO NEVA	72,78
RUA BENEDITO LIMONGI NEVES	43	X	X	X	ENG NEVA	ENGENHEIRO NEVA	72,78



Diário Oficial

da Estância Turística de Guaratinguetá

ANO 61 Guaratinguetá, 22 de novembro de 2022 - EDIÇÃO ONLINE Nº 4.415

DECRETO

RUA FRANCISCO PROENÇA PEREIRA	43	X	X	X	ENG NEIVA	ENGENHEIRO NEIVA	72,78
RUA FRANCISCO PROENÇA PEREIRA	43	X	X	X	ENG NEIVA	ENGENHEIRO NEIVA	72,78
RUA IDRONGAL	43	X	X	X	ENG NEIVA	ENGENHEIRO NEIVA	72,78
RUA PROF ELVIRA GIANNICO	43	X	X	X	ENG NEIVA	ENGENHEIRO NEIVA	72,78
RUA PROF GERONIMO DE AQUINO	43	X	X	X	ENG NEIVA	ENGENHEIRO NEIVA	72,78
RUA PROF JUSTINO RANGEL	43	X	X	X	ENG NEIVA	ENGENHEIRO NEIVA	72,78
RUA PROF VIEIRA RODRIGUES	43	X	X	X	ENG NEIVA	ENGENHEIRO NEIVA	72,78
RUA ROQUE ANTUNES DOS SANTOS	43	X	X	X	ENG NEIVA	ENGENHEIRO NEIVA	72,78
AV PROF JOAO RODRIGUES ALCKMIN	44	X	RUA JOSE CARLOS CASTRO PORTO	AV AGENOR PIRES DA FONSECA	BEIRA RIO I	ENGENHEIRO NEIVA	169,82
POA ORLANDO EGREJA	45	X	X	X	JARDIM ESPERANCA	JARDIM ESPERANCA	121,29
RUA BENEDITA RANGEL	45	X	X	X	JARDIM ESPERANCA	JARDIM ESPERANCA	121,29
RUA BENEDITO PERACINE COUPE	45	X	X	X	JARDIM ESPERANCA	JARDIM ESPERANCA	121,29
RUA CARLOS ALBERTO VIEIRA	45	X	X	X	JARDIM ESPERANCA	JARDIM ESPERANCA	121,29
RUA JAYME AREZO DA SILVA	45	X	X	X	JARDIM ESPERANCA	JARDIM ESPERANCA	121,29
RUA JOAO MAGNADO	45	X	X	X	JARDIM ESPERANCA	JARDIM ESPERANCA	121,29
RUA JOAO TEIXEIRA DA SILVA	45	X	X	X	JARDIM ESPERANCA	JARDIM ESPERANCA	121,29
RUA JULIO CESAR FERREIRA	45	X	X	X	JARDIM ESPERANCA	JARDIM ESPERANCA	121,29
RUA JULIO CESAR MONTEIRO DOS SANTOS	45	X	X	X	JARDIM ESPERANCA	JARDIM ESPERANCA	121,29
RUA MARIA DE LOURDES CARVALHO	45	X	X	X	JARDIM ESPERANCA	JARDIM ESPERANCA	121,29
RUA ALBERTO TORRES	46	X	X	X	VILA PARABA	VILA PARABA	553,14
RUA DURVAL ROCHA	46	X	X	X	VILA PARABA	VILA PARABA	553,14
RUA EUGLIDES DA CUNHA	46	X	AV PEDRO DE TOLEDO	RUA DURVAL ROCHA	VILA PARABA	VILA PARABA	553,14
RUA FELIPE DOS SANTOS	46	X	X	X	VILA PARABA	VILA PARABA	553,14
RUA FRANCISCO MOTTA	46	X	X	X	VILA PARABA	VILA PARABA	553,14
RUA GENERAL OSORIO	46	X	X	X	VILA PARABA	VILA PARABA	553,14
RUA PEDRO BITTENCOURT	46	X	X	X	VILA PARABA	VILA PARABA	553,14
RUA SILVA JARDIM	46	X	X	X	VILA PARABA	VILA PARABA	553,14
RUA AURELIANO GONCALVES ARAUJO	47	X	X	X	MIRANTE	PORTAL DAS COLINAS	266,86
RUA CHRISTIANO VIEIRA	47	X	X	X	MIRANTE	PORTAL DAS COLINAS	266,86
RUA DOM ANTONIO DE ALMEIDA MORAES JUNIOR	47	X	X	X	MIRANTE	PORTAL DAS COLINAS	266,86
RUA JOSE LUIZ MARCONDES JUNIOR	47	X	X	X	MIRANTE	PORTAL DAS COLINAS	266,86
RUA MAURILIO FERRAZ DOS SANTOS	47	X	X	X	MIRANTE	PORTAL DAS COLINAS	266,86
RUA PROF ANA FERREIRA GONCALVES	47	X	X	X	MIRANTE	PORTAL DAS COLINAS	266,86
RUA PROF EULALIO DOS SANTOS	47	X	X	X	MIRANTE	PORTAL DAS COLINAS	266,86
RUA PROF MARIA CANDIDA MOREIRA CARDOSO	47	X	X	X	MIRANTE	PORTAL DAS COLINAS	266,86
AV SAO DIMAS	48	X	X	X	SAO DIMAS	SAO DIMAS	72,78
RUA AMANCIO DE CASTRO COELHO	48	X	X	X	SAO DIMAS	SAO DIMAS	72,78
RUA HENRIQUE ALVES MACEDO	48	X	X	X	SAO DIMAS	SAO DIMAS	72,78
RUA JOSE GALVAO CESAR	48	X	RUA ALBERTO BARBETA	AV SAO DIMAS	SAO DIMAS	SAO DIMAS	72,78
RUA JOSE LIMONGI MOREIRA	48	X	X	X	SAO DIMAS	SAO DIMAS	72,78



Diário Oficial

da Estância Turística de Guaratinguetá

ANO 61 Guaratinguetá, 22 de novembro de 2022 - EDIÇÃO ONLINE Nº 4.415

DECRETO

RUA MANOEL MORENO	48	X	X	X	SAO DIMAS	SAO DIMAS	72,78
RUA PROF ANTONIO DE TOLOSA	48	X	X	X	SAO DIMAS	SAO DIMAS	72,78
PCA DA ALEGRIA	49	X	X	X	JARDIM PANORAMA	SAO DIMAS	157,69
PCA DA CONSTITUICAO	49	X	X	X	JARDIM PANORAMA	SAO DIMAS	157,69
PCA DOS ESPORTES	49	X	X	X	JARDIM PANORAMA	SAO DIMAS	157,69
RUA DOS CANARIOS	49	X	X	X	JARDIM PANORAMA	SAO DIMAS	157,69
RUA DOS COLIBRIS	49	X	X	X	JARDIM PANORAMA	SAO DIMAS	157,69
RUA DOS SABIAS	49	X	X	X	JARDIM PANORAMA	SAO DIMAS	157,69
RODOVIA PREFEITO ARISTEU VIEIRA VILELA	50	X	WASHINGTON LUIZ	X	VILA REGINA	RIO COMPRIDO	60,65
RUA ABOLICAO	50	X	X	X	VILA REGINA	RIO COMPRIDO	60,65
RUA BANDERANTES	50	X	X	X	VILA REGINA	RIO COMPRIDO	60,65
RUA DO IMPERIO	50	X	X	X	VILA REGINA	RIO COMPRIDO	60,65
RUA DOS PRACINHAS	50	X	X	X	VILA REGINA	RIO COMPRIDO	60,65
RUA INDEPENDENCIA	50	X	X	X	VILA REGINA	RIO COMPRIDO	60,65
RUA PAULO REGLUS NEVES FREIRE	50	X	X	X	POLO INDUSTRIAL	RIO COMPRIDO	60,65
RUA PROJETADA (VILA REGINA)	50	X	X	X	VILA REGINA	RIO COMPRIDO	60,65
RUA VER OCTAVIO NASCIMENTO MONTEIRO	50	X	X	X	POLO INDUSTRIAL	RIO COMPRIDO	60,65
AL DOS PATURIS	51	X	X	X	INTERNACIONAL PARK	RIO COMPRIDO	138,28
RUA AMANDO ROSSI	51	X	X	X	INTERNACIONAL PARK	RIO COMPRIDO	138,28
RUA ANA CRISTINA	51	X	X	X	INTERNACIONAL PARK	RIO COMPRIDO	138,28
RUA CARLO ALBERTO DE FERRARI	51	X	X	X	INTERNACIONAL PARK	RIO COMPRIDO	138,28
RUA DAS TILAPIAS	51	X	X	X	INTERNACIONAL PARK	RIO COMPRIDO	138,28
RUA DR HERNANI MARTINS FERREIRA	51	X	X	X	INTERNACIONAL PARK	RIO COMPRIDO	138,28
RUA FLORIVAL DOS SANTOS	51	X	X	X	INTERNACIONAL PARK	RIO COMPRIDO	138,28
RUA JOAO DE CASTRO	51	X	X	X	INTERNACIONAL PARK	RIO COMPRIDO	138,28
RUA JOSE LOUREIRO NETTO	51	X	X	X	INTERNACIONAL PARK	RIO COMPRIDO	138,28
RUA MARIA APARECIDA RODRIGUES RIBEIRO	51	X	X	X	INTERNACIONAL PARK	RIO COMPRIDO	138,28
RUA PROF WANDA DE LOREZO RAMOS DA SILVA	51	X	X	X	INTERNACIONAL PARK	RIO COMPRIDO	138,28
RUA PADRE JOAO MARCONDES GUIMARAES	52	X	X	X	RES SOC HIPICA	SÃO DIMAS	181,95
RUA PEDRO PAULO FERREIRA PINTO	52	X	X	X	RES SOC HIPICA	SÃO DIMAS	181,95
RUA ALCINA MAIA MEIRELLES	53	X	X	X	JARDIM PANORAMA II	SÃO DIMAS	109,16
RUA CARLOS BENEDITO MOREIRA	53	X	X	X	JARDIM PANORAMA II	SÃO DIMAS	109,16
RUA JOSE BENEDITO MARTINS	53	X	X	X	JARDIM PANORAMA II	SÃO DIMAS	109,16
RUA MARIA JOSE CALDEIRA GOMES	53	X	X	X	JARDIM PANORAMA II	SÃO DIMAS	109,16
RUA MARIA JULIA BARBOSA DE ALMEIDA	53	X	X	X	JARDIM PANORAMA II	SÃO DIMAS	109,16
RUA MARIO COLAROSI	53	X	X	X	JARDIM PANORAMA II	SÃO DIMAS	109,16
RUA 04	54	X	X	X	CHAC AGRIC JD DO VALE	ALTO DO JARDIM DO VAL	63,08
RUA CARLOS MAXIMO	56	X	X	X	PARQUE SANTA CLARA	SANTA CLARA	72,78
RUA DECIO DARIGO	56	X	X	X	PARQUE SANTA CLARA	SANTA CLARA	72,78
RUA DECIO MIRANDA DE CARVALHO	56	X	X	X	PARQUE SANTA CLARA	SANTA CLARA	72,78



Diário Oficial

da Estância Turística de Guaratinguetá

ANO 61 Guaratinguetá, 22 de novembro de 2022 - EDIÇÃO ONLINE Nº 4.415

DECRETO

RUA DEOCLECIANO CORREA DA SILVA	56	X	X	X	PARQUE SANTA CLARA	SANTA CLARA	72,78
RUA DONA DULILA SCOTTINI DARRIGO	56	X	X	X	PARQUE SANTA CLARA	SANTA CLARA	72,78
RUA DR JOAO AUGUSTO TEIXEIRA FRANCO	56	X	X	X	PARQUE SANTA CLARA	SANTA CLARA	72,78
RUA GABRIEL RIBEIRO PEREIRA	56	X	X	X	PARQUE SANTA CLARA	SANTA CLARA	72,78
RUA GERALDO DE OLIVEIRA	56	X	X	X	PARQUE SANTA CLARA	SANTA CLARA	72,78
RUA GUARACY MARIA NASCIMENTO	56	X	X	X	PARQUE SANTA CLARA	SANTA CLARA	72,78
RUA JOAO BATISTA DE CARVALHO	56	X	X	X	PARQUE SANTA CLARA	SANTA CLARA	72,78
RUA ANTONIO LORIGGIO	56	X	X	X	PARQUE SANTA CLARA	SANTA CLARA	72,78
RUA JOSE FERNANDES	56	X	X	X	PARQUE SANTA CLARA	SANTA CLARA	72,78
RUA JOSE GARCIA DOS REIS FILHO	56	X	X	X	PARQUE SANTA CLARA	SANTA CLARA	72,78
RUA JOSE LOPES	56	X	X	X	PARQUE SANTA CLARA	SANTA CLARA	72,78
RUA MILTON VILLARINO DA SILVA	56	X	X	X	PARQUE SANTA CLARA	SANTA CLARA	72,78
RUA PEDRO MIRANDA DE CARVALHO	56	X	X	X	PARQUE SANTA CLARA	SANTA CLARA	72,78
RUA PROF ANNITA GUIMARAES NEVES	56	X	X	X	PARQUE SANTA CLARA	SANTA CLARA	72,78
RUA WILSON MATHIAS	56	X	X	X	PARQUE SANTA CLARA	SANTA CLARA	72,78
AV WALTER RODRIGUES DA SILVA	57	X	X	X	BEIRA RIO II	BEIRA RIO	84,92
RUA ANTONIO CARLOS CAVALCA	58	X	X	X	BEIRA RIO II	BEIRA RIO	145,54
RUA ANTONIO TEIXEIRA DE SOUZA	58	X	X	X	BEIRA RIO II	BEIRA RIO	145,54
RUA AUGUSTO GODOY	58	X	X	X	BEIRA RIO II	BEIRA RIO	145,54
RUA ENEAS PASCHOAL	58	X	X	X	BEIRA RIO II	BEIRA RIO	145,54
RUA EXP WERTHER PERRENOUD	58	X	X	X	BEIRA RIO II	BEIRA RIO	145,54
RUA JOSE MARINS	58	X	X	X	BEIRA RIO II	BEIRA RIO	145,54
RUA JOSE MORETTI	58	X	X	X	BEIRA RIO II	BEIRA RIO	145,54
AL GERALDO BARBOSA RANGEL	59	X	X	X	COHAB	COHAB	194,09
AV DONA ROSINHA FILIPPO	59	X	X	X	PARQUE DAS ALAMEDAS	COHAB	194,09
AV DONA ROSINHA FILIPPO (PROLONGAMENTO)	59	X	X	X	COHAB	COHAB	194,09
RUA ANTONIO PEREIRA FROIS	59	X	X	X	PARQUE DAS ALAMEDAS	COHAB	194,09
RUA CARLOS ELAS	59	X	X	X	PARQUE DAS ALAMEDAS	COHAB	194,09
RUA DARCY MEDEIROS	59	X	X	X	COHAB	COHAB	194,09
RUA DR LEVY CORNETTI VELLOSO	59	X	X	X	PARQUE DAS ALAMEDAS	COHAB	194,09
RUA EUPHRASIO FERNANDES	59	X	X	X	PARQUE DAS ALAMEDAS	COHAB	194,09
RUA FREI NICETO LAURO PEDRO WERNER	59	X	X	X	COHAB	COHAB	194,09
RUA JOSE CARAPINA JUNQUEIRA	59	X	X	X	COHAB	COHAB	194,09
RUA MONSENHOR RODRIGO SILVA ARAUJO	59	X	X	X	PARQUE DAS ALAMEDAS	COHAB	194,09
RUA PROF HORACIO VIEIRA SANTOS	59	X	X	X	PARQUE DAS ALAMEDAS	COHAB	194,09
RUA PROF ODILA SILVA MARINS	59	X	X	X	PARQUE DAS ALAMEDAS	COHAB	194,09
RUA RUI GONCALVES TEIXEIRA	59	X	X	X	PARQUE DAS ALAMEDAS	COHAB	194,09
TRAVESSA HORACIO FALHO DA SILVA	59	X	X	X	PARQUE DAS ALAMEDAS	COHAB	194,09
TRAVESSA JOAO BATISTA DE AGUIAR	59	X	X	X	PARQUE DAS ALAMEDAS	COHAB	194,09
TRAVESSA JOSE AMERICO PINTO	59	X	X	X	COHAB	COHAB	194,09



Diário Oficial

da Estância Turística de Guaratinguetá

ANO 61 Guaratinguetá, 22 de novembro de 2022 - EDIÇÃO ONLINE Nº 4.415

DECRETO

RUA ANTONIO DE ALMEIDA	60		CONJUNTO HABITACIONAL VILA DOS	X	VILA DOS COMERCÍARIOS I	SÃO FRANCISCO	72,78
RUA DJANIRA DOS SANTOS VILLA NOVA	60	X	VILA DOS COMERCÍARIOS I	X	VILA DOS COMERCÍARIOS I	SÃO FRANCISCO	72,78
RUA EMBAIXADOR ITALO ZAPPA	60		VILA DOS COMERCÍARIOS I		VILA DOS COMERCÍARIOS I	SÃO FRANCISCO	72,78
RUA EXP BENEDITO DOS SANTOS MARTINS	60	X	VILA DOS COMERCÍARIOS I	X	VILA DOS COMERCÍARIOS I	SÃO FRANCISCO	72,78
RUA FILADELFO SANTOS REIS	60		VILA DOS COMERCÍARIOS I	X	VILA DOS COMERCÍARIOS I	SÃO FRANCISCO	72,78
RUA JOAO BATISTA DOS SANTOS	60	X	VILA DOS COMERCÍARIOS I	X	VILA DOS COMERCÍARIOS I	SÃO FRANCISCO	72,78
RUA JOSSEI TODA	60	X	VILA DOS COMERCÍARIOS I	X	VILA DOS COMERCÍARIOS I	SÃO FRANCISCO	72,78
RUA PONCIANO MARTINS RIBEIRO	60	X	VILA DOS COMERCÍARIOS I	X	VILA DOS COMERCÍARIOS I	SÃO FRANCISCO	72,78
RUA ROQUE DO AMARAL SANTOS	60		VILA DOS COMERCÍARIOS I		VILA DOS COMERCÍARIOS I	SÃO FRANCISCO	72,78
RUA RUTH BITTENCOURT	60	X	VILA DOS COMERCÍARIOS I	X	VILA DOS COMERCÍARIOS I	SÃO FRANCISCO	72,78
RUA TSUNESSABURO MAKIGUTI	60	X	VILA DOS COMERCÍARIOS I	X	VILA DOS COMERCÍARIOS I	SÃO FRANCISCO	72,78
SEM DONO	60	X	VILA DOS COMERCÍARIOS I	X	VILA DOS COMERCÍARIOS I	SÃO FRANCISCO	72,78
RUA ALFREDO LISBOA	61	X	VILA DOS COMERCÍARIOS I	X	VILA DOS COMERCÍARIOS I	SÃO FRANCISCO	80,05
RUA HELIO MANZANETE CERRO	62	X	VILA DOS COMERCÍARIOS I	X	PARQUE DAS GARGAS	RETIRO	19,40
RUA ADELINO JOSE GONCALVES DE CARVALHO	63	X	VILA DOS COMERCÍARIOS I	X	JARDIM SANTA LUZIA	SANTA LUZIA	48,49
RUA ALBERTINO VAZ DE CAMPOS	63	X	VILA DOS COMERCÍARIOS I	X	JARDIM SANTA LUZIA	SANTA LUZIA	48,49
RUA AMINADABIO MARINHO VIEIRA	63	X	VILA DOS COMERCÍARIOS I	X	JARDIM SANTA LUZIA	SANTA LUZIA	48,49
RUA ANTONIO DE OLIVEIRA JUNIOR	63	X	VILA DOS COMERCÍARIOS I	X	JARDIM SANTA LUZIA	SANTA LUZIA	48,49
RUA ARILETE RIBEIRO	63	X	VILA DOS COMERCÍARIOS I	X	JARDIM SANTA LUZIA	SANTA LUZIA	48,49
RUA BENEDITO DE CASTRO	63	X	VILA DOS COMERCÍARIOS I	X	JARDIM SANTA LUZIA	SANTA LUZIA	48,49
RUA CAPITAO BENEDITO BOTELHO SOUZA	63	X	VILA DOS COMERCÍARIOS I	X	JARDIM SANTA LUZIA	SANTA LUZIA	48,49
RUA CESAR ROMEU SILVA CARVALHO	63	X	VILA DOS COMERCÍARIOS I	X	JARDIM SANTA LUZIA	SANTA LUZIA	48,49
RUA EDGAR ALVIN PINTO	63	X	VILA DOS COMERCÍARIOS I	X	JARDIM SANTA LUZIA	SANTA LUZIA	48,49
RUA GERALDO FIGUEIREDO	63	X	VILA DOS COMERCÍARIOS I	X	JARDIM SANTA LUZIA	SANTA LUZIA	48,49
RUA GERALDO RESENDE [TIETE]	63	X	VILA DOS COMERCÍARIOS I	X	JARDIM SANTA LUZIA	SANTA LUZIA	48,49
RUA JOAO ARNEIRO AVERALDO	63	X	VILA DOS COMERCÍARIOS I	X	JARDIM SANTA LUZIA	SANTA LUZIA	48,49
RUA JOAO CONSTANTINO DA SILVA	63	X	VILA DOS COMERCÍARIOS I	X	JARDIM SANTA LUZIA	SANTA LUZIA	48,49
RUA JOAO DARRIGO FILHO	63	X	VILA DOS COMERCÍARIOS I	X	JARDIM SANTA LUZIA	SANTA LUZIA	48,49
RUA JOSE BARRA DO PRADO	63	X	VILA DOS COMERCÍARIOS I	X	JARDIM SANTA LUZIA	SANTA LUZIA	48,49
RUA JOSE BENEDITO DE AQUINO	63	X	VILA DOS COMERCÍARIOS I	X	JARDIM SANTA LUZIA	SANTA LUZIA	48,49
RUA JOSE DE CARVALHO MEIRELLES	63	X	VILA DOS COMERCÍARIOS I	X	JARDIM SANTA LUZIA	SANTA LUZIA	48,49
RUA JOSE DE CARVALHO SOARES	63	X	VILA DOS COMERCÍARIOS I	X	JARDIM SANTA LUZIA	SANTA LUZIA	48,49
RUA JOSE VERZA	63	X	VILA DOS COMERCÍARIOS I	X	JARDIM SANTA LUZIA	SANTA LUZIA	48,49
RUA JULIO PACETTI FILHO	63	X	VILA DOS COMERCÍARIOS I	X	JARDIM SANTA LUZIA	SANTA LUZIA	48,49
RUA MANOEL CASSEMIRO FILHO	63	X	VILA DOS COMERCÍARIOS I	X	JARDIM SANTA LUZIA	SANTA LUZIA	48,49
RUA MANOEL HENRIQUE FIGUEIREDO	63	X	VILA DOS COMERCÍARIOS I	X	JARDIM SANTA LUZIA	SANTA LUZIA	48,49
RUA MARIA TABEL COUCEIRO MACHADO	63	X	VILA DOS COMERCÍARIOS I	X	JARDIM SANTA LUZIA	SANTA LUZIA	48,49
RUA MARIO DE FRANCA PEREIRA	63	X	VILA DOS COMERCÍARIOS I	X	JARDIM SANTA LUZIA	SANTA LUZIA	48,49
RUA MENNA RODRIGUES MONTEOMOR	63	X	VILA DOS COMERCÍARIOS I	X	JARDIM SANTA LUZIA	SANTA LUZIA	48,49



Diário Oficial

da Estância Turística de Guaratinguetá

ANO 61 Guaratinguetá, 22 de novembro de 2022 - EDIÇÃO ONLINE Nº 4.415

DECRETO

RUA NELSON MARINHO DA COSTA	63	X	X	JARDIM SANTA LUZIA	SANTA LUZIA	48,49
RUA OLAVO FRANCISCO OLIVEIRA	63	X	X	JARDIM SANTA LUZIA	SANTA LUZIA	48,49
RUA PROF ANTONIO RAPOSO	63	X	X	JARDIM SANTA LUZIA	SANTA LUZIA	48,49
RUA PROF EUCLARIO RODRIGUES PINTO	63	X	X	JARDIM SANTA LUZIA	SANTA LUZIA	48,49
RUA PROF HILDA MARIA SOBRAL BARBOSA MA	63	X	X	JARDIM SANTA LUZIA	SANTA LUZIA	48,49
RUA RONALDO DE SOUZA GAY	63	X	X	JARDIM SANTA LUZIA	SANTA LUZIA	48,49
RUA VER ARACIMIR MARINS COSTA	63	X	X	JARDIM SANTA LUZIA	SANTA LUZIA	48,49
RUA WASHINGTON LUIS P DA ROCHA	63	X	X	JARDIM SANTA LUZIA	SANTA LUZIA	48,49
VIELA	63	X	X	JARDIM SANTA LUZIA	SANTA LUZIA	48,49
RUA ANA MAXIMO BALLEIRO	64	X	X	VILA MUNICIPAL I	SAO FRANCISCO	72,78
RUA BENEDITO COSTA DE OLIVEIRA	64	X	AV ALFREDO LISBOA	VILA MUNICIPAL I	SAO FRANCISCO	72,78
RUA BENEDITO GERALDO DE CARVALHO (DIDI	64	X	X	VILA MUNICIPAL I	SAO FRANCISCO	72,78
RUA JOAQUIM AMERICO PINTO	64	X	X	VILA MUNICIPAL I	SAO FRANCISCO	72,78
RUA JOSE RAYMUNDO DA SILVA	64	X	X	VILA MUNICIPAL I	SAO FRANCISCO	72,78
RUA NELSON RODRIGUES SAVIO	64	X	X	VILA MUNICIPAL I	SAO FRANCISCO	72,78
RUA RENE PINHEIRO CHAGAS	64	X	X	VILA MUNICIPAL I	SAO FRANCISCO	72,78
RUA ANTONIA MATEUS DA SILVA	65	X	X	VILA MUNICIPAL II	SAO FRANCISCO	72,78
RUA ARTHUR DE MIRANDA	65	X	X	VILA MUNICIPAL II	SAO FRANCISCO	72,78
RUA BENEDITO COSTA DE OLIVEIRA	65	X	RUA ARTHUR DE MIRANDA	VILA MUNICIPAL I	SAO FRANCISCO	72,78
RUA DR AFONSO JOSE COELHO CESAR	65	X	X	VILA MUNICIPAL II	SAO FRANCISCO	72,78
RUA GERALDO FOGAGNOLI SOBRINHO	65	X	X	VILA MUNICIPAL II	SAO FRANCISCO	72,78
RUA PASTOR SEBASTIAO MARTINS	65	X	X	VILA MUNICIPAL II	SAO FRANCISCO	72,78
RUA BENEDITO ANTUNES SANTOS	66	X	X	PARQUE DAS ARVORES	JARDIM RONY	169,82
RUA ANGELO LUCCHESI	67	X	X	PARQUE DAS ARVORES	SAO FRANCISCO	133,43
RUA ANTONIO CAVALHEIRO	67	X	X	PARQUE SAO FRANCISCO	SAO FRANCISCO	133,43
RUA ANTONIO MARCONDES RANGEL	67	X	X	PARQUE SAO FRANCISCO	SAO FRANCISCO	133,43
RUA ANTONIO NEVES	67	X	X	PARQUE SAO FRANCISCO	SAO FRANCISCO	133,43
RUA AUGUSTO RUSCHI	67	X	X	PARQUE SAO FRANCISCO	SAO FRANCISCO	133,43
RUA BENEDITO MONTEIRO SANTOS	67	X	X	PARQUE SAO FRANCISCO	SAO FRANCISCO	133,43
RUA DR FERNANDO JOSE DE ALMEIDA MILEO	67	X	X	PARQUE DAS ARVORES	SAO FRANCISCO	133,43
RUA DR FRANCISCO MEIRELLES FREIRE	67	X	X	PARQUE SAO FRANCISCO	SAO FRANCISCO	133,43
RUA DR OTAVIO LIMA CARVALHO	67	X	X	PARQUE SAO FRANCISCO	SAO FRANCISCO	133,43
RUA EUSTAQUIO MACEDO	67	X	X	PARQUE SAO FRANCISCO	SAO FRANCISCO	133,43
RUA FRANCISCO LOURENCO PEREIRA	67	X	X	PARQUE SAO FRANCISCO	SAO FRANCISCO	133,43
RUA FRANCISCO PAULO DE ARAUJO VIANA	67	X	X	PARQUE SAO FRANCISCO	SAO FRANCISCO	133,43
RUA JOSE ALVES CASSULA	67	X	X	PARQUE SAO FRANCISCO	SAO FRANCISCO	133,43
RUA JOSE DE FRANCA BARBOSA	67	X	X	PARQUE SAO FRANCISCO	SAO FRANCISCO	133,43
RUA JOSE HONORIO DE OLIVEIRA	67	X	X	PARQUE SAO FRANCISCO	SAO FRANCISCO	133,43
RUA PROF BETINA MARINO	67	X	X	PARQUE SAO FRANCISCO	SAO FRANCISCO	133,43
RUA PROF FRANCISCO ALVIM TAQUES BITTEND	67	X	X	PARQUE SAO FRANCISCO	SAO FRANCISCO	133,43



Diário Oficial

da Estância Turística de Guaratinguetá

ANO 61 Guaratinguetá, 22 de novembro de 2022 - EDIÇÃO ONLINE Nº 4.415

DECRETO

RUA PROF FRANCISCO DE CASTRO E SILVA	67	X	X	PARQUE SAO FRANCISCO	SAO FRANCISCO	133,43
RUA PROF ONDINA JOSEFINA MOLLICA RANGEL	67	X	X	PARQUE SAO FRANCISCO	SAO FRANCISCO	133,43
RUA ROSARIO ANTONIO DA SILVA	67	X	X	PARQUE DAS ARVORES	SAO FRANCISCO	133,43
RUA RUI DA COSTA MAMA	67	X	X	PARQUE SAO FRANCISCO	SAO FRANCISCO	133,43
RUA RUI OTTONI DE MESQUITA JR.	67	X	X	PARQUE SAO FRANCISCO	SAO FRANCISCO	133,43
AV DARCY VIEIRA	69	X	X	CHAC SELLES	CAMPO DO GALVAO	218,34
RUA ABILDO CORE	69	X	X	CHAC SELLES	CAMPO DO GALVAO	218,34
RUA ALUISIO JOSE DE CASTRO	69	X	X	CHAC SELLES	CAMPO DO GALVAO	218,34
RUA ARGEMIRO DOS SANTOS FILHO	69	X	X	CHAC SELLES	CAMPO DO GALVAO	218,34
RUA DR MARIO DE MORAES ALTENFELDER SILVA	69	X	X	CHAC SELLES	CAMPO DO GALVAO	218,34
RUA JULIA ANTUNES MOREIRA	69	X	X	CHAC SELLES	CAMPO DO GALVAO	218,34
RUA PROF DULCE SELLES VIEIRA	69	X	X	CHAC SELLES	CAMPO DO GALVAO	218,34
RUA PROF SYLVIO JOSE MARCONDES COELHO	69	X	X	CHAC SELLES	CAMPO DO GALVAO	218,34
RUA ZACARIAS JORGE BOUERI	69	X	X	CHAC SELLES	CAMPO DO GALVAO	218,34
RUA ZACARIAS JORGE BOUERI	70	X	X	IAPI	CAMPO DO GALVAO	194,09
AV PADROEIRA DO BRASIL	71	X	X	RES AUGUSTO FILIPPO	FIGUEIRA	363,89
RUA CLIMERIO BUENO	72	X	X	FIGUEIRA	FIGUEIRA	169,82
RUA COMANDANTE SALGADO	72	X	X	VILA ALVES	CENTRO HISTORICO	169,82
RUA ANTONIO GALHARDO (ZICO)	73	X	X	PARQUE DO SOL	PARQUE DO SOL	145,54
RUA ARNOLFO VIEIRA	73	X	X	PARQUE DO SOL	PARQUE DO SOL	145,54
RUA BERNARDINO JOSE PEREIRA	73	X	X	PARQUE DO SOL	PARQUE DO SOL	145,54
RUA DR JOSE DE MORAES ALTENFELDER SILVA	73	X	X	PARQUE DO SOL	PARQUE DO SOL	145,54
RUA DR MARTIM FRANCO RIBEIRO DE ANDRADE	73	X	X	PARQUE DO SOL	PARQUE DO SOL	145,54
RUA DR PAULO DE OLIVEIRA ABREU	73	X	X	PARQUE DO SOL	PARQUE DO SOL	145,54
RUA FRANCISCO VILELA SOBRINHO	73	X	X	PARQUE DO SOL	PARQUE DO SOL	145,54
RUA GENERAL EURYALE DE JESUS ZERBINI	73	X	X	PARQUE DO SOL	PARQUE DO SOL	145,54
RUA GERALDO RUFINO ALVES SOS SANTOS	73	X	X	PARQUE DO SOL	PARQUE DO SOL	145,54
RUA JOSE CARLOS CASTRO PORTO (PORTINHOC)	73	X	X	PARQUE DO SOL	PARQUE DO SOL	145,54
RUA JOSE LUIZ RANNA	73	X	X	PARQUE DO SOL	PARQUE DO SOL	145,54
RUA JOSE ROCCO	73	X	X	PARQUE DO SOL	PARQUE DO SOL	145,54
RUA LUIZ CAVALCA	73	X	X	PARQUE DO SOL	PARQUE DO SOL	145,54
RUA NOEL LOURENÇO DE LIMA (NOEL ENFERMEIRO)	73	X	X	PARQUE DO SOL	PARQUE DO SOL	145,54
RUA POETA RUBEN PRADO	73	X	X	PARQUE DO SOL	PARQUE DO SOL	145,54
RUA PROF FRANCISCA ANGELA ANDRADE PRADO	73	X	X	PARQUE DO SOL	PARQUE DO SOL	145,54
RUA PROF JOSE HERACLITO DE OLIVEIRA	73	X	X	PARQUE DO SOL	PARQUE DO SOL	145,54
RUA PROF MARIA JOSE DE CASTRO PORTO	73	X	X	PARQUE DO SOL	PARQUE DO SOL	145,54
RUA SEBASTIAO TAVARES DE LIMA	73	X	X	PARQUE DO SOL	PARQUE DO SOL	145,54
RUA SYLVIO ERNESTO DE OLIVEIRA SANTOS	73	X	X	PARQUE DO SOL	PARQUE DO SOL	145,54
RUA T	73	X	X	PARQUE DO SOL	PARQUE DO SOL	145,54
RUA ANTONIO DE TOLOSA JUNIOR	74	X	X	VILLAGE WANTIQUEIRA	PORTAL DAS COLINAS	181,96



Diário Oficial

da Estância Turística de Guaratinguetá

ANO 61 Guaratinguetá, 22 de novembro de 2022 - EDIÇÃO ONLINE Nº 4.415

DECRETO

RUA ARMINDO MASSA	74	X	X	X	VILLAGE MANTIQUEIRA	PORTAL DAS COLINAS	181,96
RUA DR DOLMEVAL DE FRANÇA GUIMARAES FIL	74	X	X	X	VILLAGE MANTIQUEIRA	PORTAL DAS COLINAS	181,96
RUA GERALDO TEIXEIRA MACHADO	74	X	X	X	VILLAGE MANTIQUEIRA	PORTAL DAS COLINAS	181,96
RUA HELIO MACEDO	74	X	X	X	VILLAGE MANTIQUEIRA	PORTAL DAS COLINAS	181,96
RUA IVAN MADRIGAN	74	X	X	X	VILLAGE MANTIQUEIRA	PORTAL DAS COLINAS	181,96
RUA JOSE AFFONSIÑO CORREA	74	X	X	X	VILLAGE MANTIQUEIRA	PORTAL DAS COLINAS	181,96
RUA MARIA BENEDITA GOBO	74	X	X	X	VILLAGE MANTIQUEIRA	PORTAL DAS COLINAS	181,96
RUA NICOLAU MUSSAB	74	X	X	X	VILLAGE MANTIQUEIRA	PORTAL DAS COLINAS	181,96
RUA PROF JOAO LUIZ ALMEIDA	74	X	X	X	VILLAGE MANTIQUEIRA	PORTAL DAS COLINAS	181,96
RUA CARLOS CHAGAS	75	X	X	X	MATADURO	AEROPORTO	169,82
RUA LEMOS MONTEIRO	75	X	X	X	MATADURO	AEROPORTO	169,82
RUA MARIO PERNAMBUCO	75	X	X	X	MATADURO	AEROPORTO	169,82
RUA MIGUEL COUTO	75	X	X	X	MATADURO	AEROPORTO	169,82
RUA MIGUEL PEREIRA	75	X	X	X	MATADURO	AEROPORTO	169,82
RUA PAULA SOUZA	75	X	X	X	MATADURO	AEROPORTO	169,82
RUA TUPINIQUINS	75	X	X	X	MATADURO	AEROPORTO	169,82
TRAVESSA FARIA ROCHA	75	X	X	X	MATADURO	AEROPORTO	169,82
RUA ARINOR DA FONSECA PEREIRA	76	X	X	X	DR. WALTER ARANTES	AEROPORTO	169,82
RUA CELSO RIBEIRO DOS SANTOS	76	X	X	X	DR. WALTER ARANTES	AEROPORTO	169,82
RUA FAUSTINO MOREIRA	76	X	X	X	DR. WALTER ARANTES	AEROPORTO	169,82
RUA IRENE APARECIDA RIBEIRO DOS SANTOS	76	X	X	X	VILLAGE INDIANA	AEROPORTO	169,82
RUA PROF LELIA MARCIA PASQUINI	76	X	X	X	DR. WALTER ARANTES	AEROPORTO	169,82
RUA VER JOSE ROBERTO VIEIRA	76	X	X	X	DR. WALTER ARANTES	AEROPORTO	169,82
RUA CARLOS ALBERTO MAGALHAES TURNER	77	X	X	X	JARDIM INDEPENDENCIA	ALTO DO PEDREGULHO	157,69
RUA DIOMAR PEREIRA DA ROCHA	77	X	X	X	JARDIM INDEPENDENCIA	ALTO DO PEDREGULHO	157,69
RUA DR CASSIO RESENDE	77	X	X	X	JARDIM INDEPENDENCIA	ALTO DO PEDREGULHO	157,69
RUA FREDERICO CRISOLONGO MACENO	77	X	X	X	JARDIM INDEPENDENCIA	ALTO DO PEDREGULHO	157,69
RUA GERALDO CAVALCA	77	X	X	X	JARDIM INDEPENDENCIA	ALTO DO PEDREGULHO	157,69
RUA IVAN LEYRAUD MONIZ RIBEIRO	77	X	X	X	JARDIM INDEPENDENCIA	ALTO DO PEDREGULHO	157,69
RUA JOSE CESAR	77	X	X	X	PEDREGULHO	ALTO DO PEDREGULHO	157,69
RUA JUVENAL MARTINS	77	X	X	X	JARDIM INDEPENDENCIA	ALTO DO PEDREGULHO	157,69
RUA LAURO ABRANCHES MOREIRA	77	X	X	X	JARDIM INDEPENDENCIA	ALTO DO PEDREGULHO	157,69
RUA JOSE CESARIO RIBEIRO	78	X	X	X	CECAP	BELA VISTA	133,43
AV PEDRO DE TOLEDO	79	X	X	X	PARQUE ALBERTO BAYNINTON	VILA PARAIBA	557,98
RUA ERNESTO GRAGLIA	79	X	X	X	PARQUE ALBERTO BAYNINTON	VILA PARAIBA	557,98
RUA EUCLEIDES DA CUNHA	79	X	X	X	PARQUE ALBERTO BAYNINTON	VILA PARAIBA	557,98
RUA HUGO SOARES FAGUNDES	79	X	X	X	PARQUE ALBERTO BAYNINTON	VILA PARAIBA	557,98
RUA MARIA DE ALMEIDA CASSULA	79	X	X	X	PARQUE ALBERTO BAYNINTON	VILA PARAIBA	557,98
RUA OSWALDO DIXON	79	X	X	X	AVENIDA MINISTRO URBANO MARCONDES	VILA PARAIBA	557,98



Diário Oficial

da Estância Turística de Guaratinguetá

ANO 61 Guaratinguetá, 22 de novembro de 2022 - EDIÇÃO ONLINE Nº 4.415

DECRETO

RUA OTAVIO FRANCA	79	X	X	X	PARQUE ALBERTO BAYINGTON	VILA PARAIBA	557,98
AV DOS IPES	80	X	X	X	BELVEDER CLUBE DOS 500	CLUBE DOS 500	60,65
PCA SENADOR NELSON CARNEIRO	80	X	X	X	BELVEDER CLUBE DOS 500	CLUBE DOS 500	60,65
RUA ANTONIO CARLOS MONTEIRO SANTOS	80	X	X	X	BELVEDER CLUBE DOS 500	CLUBE DOS 500	60,65
RUA DAS ARAPONGAS	80	X	X	X	BELVEDER CLUBE DOS 500	CLUBE DOS 500	60,65
RUA DAS ARAUCARIAS	80	X	X	X	BELVEDER CLUBE DOS 500	CLUBE DOS 500	60,65
RUA DAS AVENCAS	80	X	X	X	BELVEDER CLUBE DOS 500	CLUBE DOS 500	60,65
RUA DAS AZALEAS	80	X	X	X	BELVEDER CLUBE DOS 500	CLUBE DOS 500	60,65
RUA DAS CAMELIAS	80	X	X	X	BELVEDER CLUBE DOS 500	CLUBE DOS 500	60,65
RUA DAS HORTENCIAS	80	X	X	X	BELVEDER CLUBE DOS 500	CLUBE DOS 500	60,65
RUA DAS IMBUIAS	80	X	X	X	BELVEDER CLUBE DOS 500	CLUBE DOS 500	60,65
RUA DAS LARANJEIRAS	80	X	X	X	BELVEDER CLUBE DOS 500	CLUBE DOS 500	60,65
RUA DAS MAGNOLIAS	80	X	X	X	BELVEDER CLUBE DOS 500	CLUBE DOS 500	60,65
RUA DAS PAINEIRAS	80	X	X	X	BELVEDER CLUBE DOS 500	CLUBE DOS 500	60,65
RUA DAS PEROBAS	80	X	X	X	BELVEDER CLUBE DOS 500	CLUBE DOS 500	60,65
RUA DAS ROSAS	80	X	X	X	BELVEDER CLUBE DOS 500	CLUBE DOS 500	60,65
RUA DAS SAMAMBAIAS	80	X	X	X	BELVEDER CLUBE DOS 500	CLUBE DOS 500	60,65
RUA DAS SERINGUEIRAS	80	X	X	X	BELVEDER CLUBE DOS 500	CLUBE DOS 500	60,65
RUA DOS ALEGRIAS	80	X	X	X	BELVEDER CLUBE DOS 500	CLUBE DOS 500	60,65
RUA DOS BABACUS	80	X	X	X	BELVEDER CLUBE DOS 500	CLUBE DOS 500	60,65
RUA DOS BIRIS	80	X	X	X	BELVEDER CLUBE DOS 500	CLUBE DOS 500	60,65
RUA DOS COQUEIROS	80	X	X	X	BELVEDER CLUBE DOS 500	CLUBE DOS 500	60,65
RUA DOS EUCALIPTOS	80	X	X	X	BELVEDER CLUBE DOS 500	CLUBE DOS 500	60,65
RUA DOS FLAMBOYANTS	80	X	X	X	BELVEDER CLUBE DOS 500	CLUBE DOS 500	60,65
RUA DOS GIRASSOIS	80	X	X	X	BELVEDER CLUBE DOS 500	CLUBE DOS 500	60,65
RUA DOS INGAZEIROS	80	X	X	X	BELVEDER CLUBE DOS 500	CLUBE DOS 500	60,65
RUA DOS JASMINIS	80	X	X	X	BELVEDER CLUBE DOS 500	CLUBE DOS 500	60,65
RUA DOS LUZEIROS	80	X	X	X	BELVEDER CLUBE DOS 500	CLUBE DOS 500	60,65
RUA DOS LIQUENS	80	X	X	X	BELVEDER CLUBE DOS 500	CLUBE DOS 500	60,65
RUA DOS MANACAS	80	X	X	X	BELVEDER CLUBE DOS 500	CLUBE DOS 500	60,65
RUA DOS PINHEIROS	80	X	X	X	BELVEDER CLUBE DOS 500	CLUBE DOS 500	60,65
RUA DOS TAMARINEIROS	80	X	X	X	BELVEDER CLUBE DOS 500	CLUBE DOS 500	60,65
RUA DR BELMIRO DINAMARCO FILHO	80	X	X	X	BELVEDER CLUBE DOS 500	CLUBE DOS 500	60,65
RUA DR OROZIMBO ROXO LOUREIRO	80	X	X	X	BELVEDER CLUBE DOS 500	CLUBE DOS 500	60,65
RUA LAGO DOS URUBUS	80	X	X	X	BELVEDER CLUBE DOS 500	CLUBE DOS 500	60,65
AV OLIVIO PEREIRA DE CARVALHO	82	X	X	X	JARDIM ESPERANCA	JARDIM ESPERANCA	84,92
RUA PROF TEREZA BARREIRA LETTE MOTTA	82	X	X	X	JARDIM ESPERANCA	JARDIM ESPERANCA	84,92
AV DR JUSTINO FRANCO DE CASTRO	83	X	X	X	JARDIM ESPERANCA	JARDIM ESPERANCA	109,16
PGA GINO CRISCUOLO NETO	83	X	X	X	JARDIM ESPERANCA	JARDIM ESPERANCA	109,16
RUA ANTONIETA CARVALHO CASSALI	83	X	X	X	JARDIM ESPERANCA	JARDIM ESPERANCA	109,16



Diário Oficial

da Estância Turística de Guaratinguetá

ANO 61 Guaratinguetá, 22 de novembro de 2022 - EDIÇÃO ONLINE Nº 4.415

DECRETO

RUA ANTONIO RAMOS	83	X	X	JARDIM ESPERANCA	JARDIM ESPERANCA	109,16
RUA CASSIO DE FRANCA PEREIRA	83	X	X	JARDIM ESPERANCA	JARDIM ESPERANCA	109,16
RUA DURVALINA MARIA RIBEIRO DA SILVA	83	X	X	JARDIM ESPERANCA	JARDIM ESPERANCA	109,16
RUA EXP JOSE DE MOURA E SILVA	83	X	X	JARDIM ESPERANCA	JARDIM ESPERANCA	109,16
RUA FRANCISCO AMANCIO CARVALHO	83	X	X	JARDIM ESPERANCA	JARDIM ESPERANCA	109,16
RUA HORACIO DE LIMA	83	X	X	JARDIM ESPERANCA	JARDIM ESPERANCA	109,16
RUA JAIR ALVES DA SILVA	83	X	X	JARDIM ESPERANCA	JARDIM ESPERANCA	109,16
RUA JAIR DOS SANTOS	83	X	X	JARDIM ESPERANCA	JARDIM ESPERANCA	109,16
RUA JOAO ALVES DA SILVA	83	X	X	JARDIM ESPERANCA	JARDIM ESPERANCA	109,16
RUA JOAQUINA SILVESTRE DA SILVA CORDEIRO	83	X	X	JARDIM ESPERANCA	JARDIM ESPERANCA	109,16
RUA JOSE ALBERTO SOUZA AQUINO	83	X	X	JARDIM ESPERANCA	JARDIM ESPERANCA	109,16
RUA JOSE DE SOUZA GUERRA	83	X	X	JARDIM ESPERANCA	JARDIM ESPERANCA	109,16
RUA LINDOLFO KLAUBERG	83	X	X	JARDIM ESPERANCA	JARDIM ESPERANCA	109,16
RUA MANOEL DE JESUS FERNANDES	83	X	X	JARDIM ESPERANCA	JARDIM ESPERANCA	109,16
RUA MARIA CLAUDETE BARBOSA SOUZA	83	X	X	JARDIM ESPERANCA	JARDIM ESPERANCA	109,16
RUA MINERVINA RABELLO ALVES	83	X	X	JARDIM ESPERANCA	JARDIM ESPERANCA	109,16
RUA PAULO GERALDO PINTO	83	X	X	JARDIM ESPERANCA	JARDIM ESPERANCA	109,16
RUA PROF DEONICE GOMES CORREA CARVALHO	83	X	X	JARDIM ESPERANCA	JARDIM ESPERANCA	109,16
RUA VIRCO PEREIRA {VO DO BAR }	83	X	X	JARDIM ESPERANCA	JARDIM ESPERANCA	109,16
RUA DIR ROBERTO MONTEIRO DE ANDRADE	84	X	X	LOT VILLAGE SANTANA	PIAGUI	84,92
RUA ERNESTO SERGIO SILVA QUSSAK	84	X	X	LOT VILLAGE SANTANA	PIAGUI	84,92
RUA GENI GAMA PEREIRA DA SILVA	84	X	X	LOT VILLAGE SANTANA	PIAGUI	84,92
RUA GERALDO GALVAO LEITE	84	X	X	LOT VILLAGE SANTANA	PIAGUI	84,92
RUA GILBERTO LEONEL FORTES AZEVEDO	84	X	X	LOT VILLAGE SANTANA	PIAGUI	84,92
RUA JOSE DE CARVALHO (BEL)	84	X	X	LOT VILLAGE SANTANA	PIAGUI	84,92
RUA JOSE PEDRO DA SILVA FILHO	84	X	X	LOT VILLAGE SANTANA	PIAGUI	84,92
RUA JOSE PIRES GAMA	84	X	X	LOT VILLAGE SANTANA	PIAGUI	84,92
RUA MARIA CECILIA MONTEIRO DOS SANTOS	84	X	X	LOT VILLAGE SANTANA	PIAGUI	84,92
RUA OSMALDO BITTENCOURT FRANCA	84	X	X	LOT VILLAGE SANTANA	PIAGUI	84,92
RUA PROF TEREZINHA ELAS FRANCA VILLELA	84	X	X	LOT VILLAGE SANTANA	PIAGUI	84,92
RUA TEODORO GALDINO	84	X	X	LOT VILLAGE SANTANA	PIAGUI	84,92
RUA UMBERTO GONCALVES DE LIMA	84	X	X	RES SAO DIMAS	SÃO DIMAS	97,03
RUA DIR HOMERO COUTINHO	85	X	X	RES SAO DIMAS	SÃO DIMAS	97,03
RUA GENESIO MONTEIRO DA SILVA	85	X	X	RES SAO DIMAS	SÃO DIMAS	97,03
RUA GERALDO DE AQUINO ROSAS	85	X	X	RES SAO DIMAS	SÃO DIMAS	97,03
RUA JOSE ANTONIO DOS SANTOS	85	X	X	RES SAO DIMAS	SÃO DIMAS	97,03
RUA JOSE GALVAO CESAR	85	X	AV SAO DIMAS	CHAC SAO DIMAS	SÃO DIMAS	97,03
RUA MANOEL GALVAO CESAR	85	X	X	SAO DIMAS	SAO DIMAS	97,03
RUA PEDRO GUA TURA	85	X	X	SAO DIMAS	SAO DIMAS	97,03
AV ARMANDO SALLLES OLIVEIRA	89	X	X	VILA GUARA	SAO BENTO	84,92



Diário Oficial

da Estância Turística de Guaratinguetá

ANO 61 Guaratinguetá, 22 de novembro de 2022 - EDIÇÃO ONLINE Nº 4.415

DECRETO

AV DA EXPOSICAO	89	X	X	AV NOSSA SENHORA DE FATIMA	RECINTO DE EXPOSICOES	SAO BENTO	84,92
AV DA INTEGRACAO	89	X	AV RUY BARBOSA	AV DA INTEGRACAO	VILA SAO BENTO	SAO BENTO	84,92
AV RUY BARBOSA	89	X	RUA ARGEU PIRES DA FONSECA	X	VILA SAO BENTO	SAO BENTO	84,92
PCA FRANCISCO MARQUES AZEVEDO	89	X	WASHINGTON LUIZ	X	SAO BENTO	SAO BENTO	84,92
RODOVIA PREFEITO ARISTEU VIEIRA VILELA	89	X	X	X	VILA REGINA	SAO BENTO	84,92
RUA ANTONIO BARBOSA FILHO	89	X	X	X	VILA GUARA	SAO BENTO	84,92
RUA ANTONIO MAROTTA	89	X	X	X	SAO BENTO	SAO BENTO	84,92
RUA BENEDITO ANTONIO OLIVEIRA	89	X	X	X	VILA SAO JOSE	SAO BENTO	84,92
RUA CORONEL ANTONIO JACINTO	89	X	X	X	VILA SAO JOSE	SAO BENTO	84,92
RUA FRANCISCO FIGUEIREDO	89	X	X	X	VILA GUARA	SAO BENTO	84,92
RUA MAESTRO BONFIGLIO OLIVEIRA	89	X	X	X	VILA GUARA	SAO BENTO	84,92
RUA MAJOR HAMILTON GAMA	89	X	X	X	VILA GUARA	SAO BENTO	84,92
RUA VIEIRA DE MOURA	89	X	X	X	SAO BENTO	SAO BENTO	84,92
AV OLYNTHO ANTUNES OLIVEIRA	90	X	X	X	JD BELA VISTA II	BELA VISTA	133,43
RUA 03	90	X	X	X	BELA VISTA	BELA VISTA	133,43
RUA ALFREDO FERRI	90	X	X	X	JARDIM ESPLANADA	BELA VISTA	133,43
RUA AUGUSTO DE SOUZA	90	X	X	X	JD BELA VISTA II	BELA VISTA	133,43
RUA BENEDITO MARIANO DE CAMPOS	90	X	X	X	JD BELA VISTA	BELA VISTA	133,43
RUA BENEDITO MONTEIRO (DIDI)	90	X	X	X	JD BELA VISTA II	BELA VISTA	133,43
RUA COPERTINO ANTUNES SILVA	90	X	X	X	JD BELA VISTA	BELA VISTA	133,43
RUA DOLMIVAL FRANCA GUIMARAES	90	X	X	X	JD BELA VISTA II	BELA VISTA	133,43
RUA DR JOSE SERAPHIM	90	X	X	X	JARDIM ESPLANADA	BELA VISTA	133,43
RUA EDWIN RUESCH	90	X	X	X	JD BELA VISTA	BELA VISTA	133,43
RUA ELZIA CASSALI GUIMARAES	90	X	X	X	JARDIM ESPLANADA	BELA VISTA	133,43
RUA ERNESTO GALVAO CESAR	90	X	X	X	JD BELA VISTA	BELA VISTA	133,43
RUA FREI PEDRO CRISOLOGO MACENO	90	X	RUA IVAN LEYRAUD MONIZ RIBEIRO	RUA JOSE RIBEIRO	JD BELA VISTA	BELA VISTA	133,43
RUA JOAO GUIMARAES SILVA	90	X	X	X	JD BELA VISTA	BELA VISTA	133,43
RUA JOAO LOURENCO	90	X	X	X	JARDIM ESPLANADA	BELA VISTA	133,43
RUA JOAO PEREIRA DE CARVALHO	90	X	X	X	JD BELA VISTA	BELA VISTA	133,43
RUA JOSE AUGUSTO CORREA	90	X	X	X	JD BELA VISTA II	BELA VISTA	133,43
RUA JOSE CAVALCA	90	X	X	X	JD BELA VISTA	BELA VISTA	133,43
RUA JOSE GODOY SERAPIAO	90	X	X	X	JD BELA VISTA	BELA VISTA	133,43
RUA JOSE MARIANO DE CAMPOS	90	X	X	X	JD BELA VISTA II	BELA VISTA	133,43
RUA JOSE RIBEIRO (ZE DO BAR)	90	X	X	X	JARDIM ESPLANADA	BELA VISTA	133,43
RUA LUIZ CARVALHO SANTOS VIDOR	90	X	X	X	BELA VISTA	BELA VISTA	133,43
RUA LUIZ DE CASTRO SANTOS	90	X	X	X	BELA VISTA	BELA VISTA	133,43
RUA LUIZ VILELA SANTOS	90	X	X	X	BELA VISTA	BELA VISTA	133,43
RUA MAESTRO EUZEBIO PAULA LICO	90	X	X	X	BELA VISTA	BELA VISTA	133,43
RUA PEDRO NUNES LOPES	90	X	X	X	BELA VISTA	BELA VISTA	133,43
RUA PROF MARIA APARECIDA ANTUNES CAVAL	90	X	X	X	BELA VISTA	BELA VISTA	133,43



Diário Oficial

da Estância Turística de Guaratinguetá

ANO 61 Guaratinguetá, 22 de novembro de 2022 - EDIÇÃO ONLINE Nº 4.415

DECRETO

AV DONA ROSINHA FILIPPO	91	RUA TIBIRICA	RUA EVANDRO VIEIRA PAIVA	COHAB	COHAB	169,82
RUA EUPHRASIO FERNANDES	91	RUA RIACHUELO	RUA EVANDRO VIEIRA PAIVA	COHAB	COHAB	169,82
RUA EVANDRO VIEIRA PAIVA	91	X	X	COHAB	COHAB	169,82
RUA HAYDEE DE CASTRO OLIVEIRA	91	X	X	COHAB	COHAB	169,82
RUA JOSE DE CASTRO COELHO	91	X	X	COHAB	COHAB	169,82
RUA JOSE DE CASTRO RANGEL	91	X	X	COHAB	COHAB	169,82
RUA JUSTINO ANTUNES SOBRINHO	91	X	X	COHAB	COHAB	169,82
RUA RAUL FERNANDES FILHO	91	RUA HAYDEE DE CASTRO OLIVEIRA	RUA EVAN VIEIRA PAIVA	COHAB	COHAB	169,82
RUA REVERENDO EUGENIO JOAQUIM DE OLIVEIRA	91	RUA HAYDEE DE CASTRO OLIVEIRA	RUA EVAN VIEIRA PAIVA	COHAB	COHAB	169,82
AV DONA ROSINHA FILIPPO	92	RUA EVANDRO VIEIRA PAIVA	RUA ANTONIO PEREIRA FROIS	COHAB	COHAB	169,82
RUA ANTONIO CARLOS FILIPPO	92	X	X	COHAB	COHAB	169,82
RUA BENEDITO GIANICO BARTELEGA	92	X	X	COHAB	COHAB	169,82
RUA DR ANTONIO ANDRADE COSTA	92	X	X	COHAB	COHAB	169,82
RUA EUPHRASIO FERNANDES	92	RUA EVANDRO VIEIRA PAIVA	RUA ANTONIO PEREIRA FROIS	COHAB	COHAB	169,82
RUA MILRE FELIX	92	X	X	COHAB	COHAB	169,82
RUA MONSENHOR RODRIGO SILVA ARAUJO	92	X	X	PARQUE DAS ALAMEDAS	COHAB	169,82
RUA RAUL FERNANDES FILHO	92	RUA EVAN VIEIRA PAIVA	RUA BENEDITO G BARTELEGA	COHAB	COHAB	169,82
RUA REVERENDO EUGENIO JOAQUIM DE OLIVEIRA	92	RUA EVAN VIEIRA PAIVA	ALAMEDA ANTONIO PEREIRA FROIS	COHAB	COHAB	169,82
RUA ARISTIDES LOBO	93	RUA JOSE DO PATROCINIO	RUA TIBIRICA	NOVA GUARA	NOVA GUARA	201,34
RUA BAROLOMEU BUENO	93	RUA PRINCESA ISABEL	RUA FERNANDO VIEIRA	NOVA GUARA	NOVA GUARA	201,34
RUA DIOGO ALVARES	93	X	X	NOVA GUARA	NOVA GUARA	201,34
RUA DOM JOAO VI	93	RUA JOSE DO PATROCINIO	RUA INDIA PARAGUASSU	NOVA GUARA	NOVA GUARA	201,34
RUA DOM PEDRO I	93	RUA JOSE DO PATROCINIO	RUA INDIA PARAGUASSU	NOVA GUARA	NOVA GUARA	201,34
RUA INDIA BARRIRA	93	X	X	NOVA GUARA	NOVA GUARA	201,34
RUA INDIA PARAGUASSU	93	X	X	NOVA GUARA	NOVA GUARA	201,34
RUA PRINCESA ISABEL	93	RUA REGENTE ARAUJO LIMA	RUA HAYDEE DE CASTRO OLIVEIRA	NOVA GUARA	NOVA GUARA	201,34
RUA QUINTINO BOCAUVA	93	RUA JOSE DO PATROCINIO	RUA CACIQUE TIBIRICA	NOVA GUARA	NOVA GUARA	201,34
RUA RIACHUELO	93	X	X	NOVA GUARA	NOVA GUARA	201,34
RUA TEOFILO OTTONI	93	RUA JOSE DO PATROCINIO	RUA INDIA PARAGUASSU	NOVA GUARA	NOVA GUARA	201,34
RUA TIBIRICA	93	X	X	NOVA GUARA	NOVA GUARA	201,34
AV CLAUDIO VIELELA SANTOS	94	AV GUSTAVO MOLLICA	RUA LAUDELINO DE FREITAS CASTRO	PORTAL DAS COLINAS	PORTAL DAS COLINAS	242,60
AV LUIZ CAPIO	94	AV GUSTAVO MOLLICA	CORTA A QUADRA - PROLECAO DA	PORTAL DAS COLINAS	PORTAL DAS COLINAS	242,60
RUA DR ALAIR VELOSO	94	X	X	PORTAL DAS COLINAS	PORTAL DAS COLINAS	242,60
RUA FADA SAYEG SEBE	94	X	X	PORTAL DAS COLINAS	PORTAL DAS COLINAS	242,60
RUA GINO LUCCHESI	94	X	X	PORTAL DAS COLINAS	PORTAL DAS COLINAS	242,60
RUA IVO RIBEIRO DOS SANTOS	94	X	X	PORTAL DAS COLINAS	PORTAL DAS COLINAS	242,60
RUA JOAO AGRIPINO FORTES	94	X	X	PORTAL DAS COLINAS	PORTAL DAS COLINAS	242,60
RUA JOAO ALCKMINI CAMARA	94	X	X	PORTAL DAS COLINAS	PORTAL DAS COLINAS	242,60
RUA JOAO ZAPPA	94	X	X	PORTAL DAS COLINAS	PORTAL DAS COLINAS	242,60
RUA JOAQUIM GALVAO DE FRANCA RANGEL	94	X	X	PORTAL DAS COLINAS	PORTAL DAS COLINAS	242,60



Diário Oficial

da Estância Turística de Guaratinguetá

ANO 61 Guaratinguetá, 22 de novembro de 2022 - EDIÇÃO ONLINE Nº 4.415

DECRETO

RUA JOSE ALVES DE CARVALHO	94	RUA JOAO AGRIPINO FORTES	RUA JOSE DE CASTRO GUIMARAES	PORTAL DAS COLINAS	PORTAL DAS COLINAS	242,60
RUA LAUDELINO DE FREITAS CASTRO	94	AV CLAUDIO VIEIRA SANTOS	RUA ALCEBIADES ALCEU FREIRE	PORTAL DAS COLINAS	PORTAL DAS COLINAS	242,60
RUA PROF BENEDITO MOREIRA DOS SANTOS	94	X	X	PORTAL DAS COLINAS	PORTAL DAS COLINAS	242,60
RUA CAMPOS	95	X	X	RES EURICO DUTRA	AEROPORTO	242,60
RUA DOS CARLOS	95	X	X	RES EURICO DUTRA	AEROPORTO	242,60
RUA DOS GUARAJARAS	95	X	X	RES EURICO DUTRA	AEROPORTO	242,60
RUA NHAMBUQUARA	95	X	X	RES EURICO DUTRA	AEROPORTO	242,60
AV JOAO PESSOA	96	RUA JOAQUIM MAIA	PCA BRITO BROCA	RES EURICO DUTRA	AEROPORTO	642,90
AV MINISTRO SALGADO FILHO	97	AV JOAO PESSOA	RUA MARIO PERNAMBUCO	MATADOURO	AEROPORTO	436,69
PCA BRITO BROCA	97	RUA CALAPOS	RUA PAULA SOUZA	MATADOURO	AEROPORTO	436,69
RUA DONA GUILHERMINA ROIS ALVES BITTENC	98	X	X	VILA COM RODRIGUES ALVES	VILA COM. RODRIGUES AL	169,82
RUA DONA LUIZA SILVA CARNEIRO	98	X	X	RES COSTA E SILVA	VILA COM. RODRIGUES AL	169,82
RUA DONA MARIA FRANCISCA GALVAO DE FRA	98	X	X	VILA COM RODRIGUES ALVES	VILA COM. RODRIGUES AL	169,82
RUA DONA MARIA JOSE MORAES GONCALVES	98	X	X	VILA COM RODRIGUES ALVES	VILA COM. RODRIGUES AL	169,82
RUA JOAQUIM FERREIRA JUNIOR	98	X	X	RES COSTA E SILVA	VILA COM. RODRIGUES AL	169,82
RUA LUIZ PASTEUR	98	X	X	VILA COM RODRIGUES ALVES	VILA COM. RODRIGUES AL	169,82
RUA PADRE GERALDO PIRES	98	X	X	RES COSTA E SILVA	VILA COM. RODRIGUES AL	169,82
RUA PROF VIRGILIO VIEIRA SANTOS	98	X	X	VILA COM RODRIGUES ALVES	VILA COM. RODRIGUES AL	169,82
RUA RAUL BARREIRA	98	X	X	RES COSTA E SILVA	VILA COM. RODRIGUES AL	169,82
RUA ALEXANDRE FLEMING	99	AV JOAO PESSOA	RIBEIRAO GUARATINGUETA	MATADOURO	AEROPORTO	169,82
RUA EMILIO RIBAS	99	X	X	MATADOURO	AEROPORTO	169,82
RUA LUIZ PASTEUR	99	X	X	MATADOURO	AEROPORTO	169,82
RUA PAULA SOUZA	99	AVENIDA MINISTRO SALGADO FILHO	RUA VITAL BRASIL	MATADOURO	AEROPORTO	169,82
AL ALVORADA	101	X	X	JARDIM PEROLA	VILA PARAIBA	242,60
AL DA SERRA	101	X	X	JARDIM PEROLA	VILA PARAIBA	242,60
AL HORIZONTE	101	X	X	JARDIM PEROLA	VILA PARAIBA	242,60
AL LUAR	101	X	X	JARDIM PEROLA	VILA PARAIBA	242,60
AL POR DO SOL	101	X	X	JARDIM PEROLA	VILA PARAIBA	242,60
AV MARTIN CABRAL	102	X	X	SANTA RITA	SANTA RITA	145,54
RUA ANTONIO ROMEU FILHO	102	X	X	VILA SANTA RITA	SANTA RITA	145,54
RUA AUGUSTO ARANTES	102	X	X	CAMPINHO	SANTA RITA	145,54
RUA CATULO CEARENSE	102	X	X	VILA SANTA RITA	SANTA RITA	145,54
RUA DOS OPERARIOS	102	X	X	SANTA RITA	SANTA RITA	145,54
RUA IGNES TEODORA	102	LINHA FERREIRA/AV NOSSA SENHORA	AV MARTIN CABRAL	SANTA RITA	SANTA RITA	145,54
RUA JOSE DE FRANCA RANGEL	102	X	X	SANTA RITA	SANTA RITA	145,54
RUA LEONIDAS MACHADO	102	X	X	VILA SANTA RITA	SANTA RITA	145,54
RUA PROF BENEDITO MARTINIANO GONCALVES	102	X	X	CAMPINHO	SANTA RITA	145,54
RUA SAO PEDRO	102	X	X	SANTA RITA	SANTA RITA	145,54
RUA DAS ACACIAS	103	X	X	BELVEDER CLUBE DOS 500	CLUBE DOS 500	61,59



Diário Oficial

da Estância Turística de Guaratinguetá

ANO 61 Guaratinguetá, 22 de novembro de 2022 - EDIÇÃO ONLINE Nº 4.415

DECRETO

RUA DAS CABREUVAS	103	X	X	X	BELVEDER CLUBE DOS 500	CLUBE DOS 500	61,59
RUA DOS CEDROS	103	X	X	X	BELVEDER CLUBE DOS 500	CLUBE DOS 500	61,59
RUA DOS INGAZEIROS	103	X	X	X	BELVEDER CLUBE DOS 500	CLUBE DOS 500	61,59
RUA DOS JACARANDAS	103	X	X	X	BELVEDER CLUBE DOS 500	CLUBE DOS 500	61,59
RUA DOS JATOBAS	103	X	X	X	BELVEDER CLUBE DOS 500	CLUBE DOS 500	61,59
RUA DOS JECUITIBAS	103	X	X	X	BELVEDER CLUBE DOS 500	CLUBE DOS 500	61,59
RUA DOS SUNAS	103	X	X	X	BELVEDER CLUBE DOS 500	CLUBE DOS 500	61,59
AV BASF	105	X	X	X	VILA PAULISTA	ENGENHEIRO NEIVA	121,29
AV DA INTEGRACAO	105	X	X	X	VILA PAULISTA	ENGENHEIRO NEIVA	121,29
AV BASF	106	X	X	X	VILA PAULISTA	ENGENHEIRO NEIVA	121,29
AV DA INTEGRACAO	106	X	X	X	VILA PAULISTA	ENGENHEIRO NEIVA	121,29
AV NOSSA SENHORA DE FATIMA	106	X	X	X	VILA PAULISTA	ENGENHEIRO NEIVA	121,29
RUA ANTONIO DA SILVA TAVARES	108	X	X	X	VILA SANTAMONICA	SANTA RITA	194,09
RUA FRANCISCO LOURENCO MACEDO	108	X	X	X	CHAC PATURY	CLUBE DOS 500	21,84
RUA JOSE ZACCARO NETO	108	X	X	X	CHAC PATURY	CLUBE DOS 500	21,84
RUA PEDRO CASTRO SILVA	108	X	X	X	CHAC PATURY	CLUBE DOS 500	21,84
AV BENEDITO DE TOLEDO	109	X	X	X	JARDIM PRIMAVERA	VILA BRASIL	63,08
AV BRASIL	109	X	X	X	JARDIM PRIMAVERA	VILA BRASIL	63,08
AV DA INTEGRACAO	109	X	X	X	JARDIM PRIMAVERA	VILA BRASIL	63,08
PCA DAS AMERICAS	109	X	X	X	VILA BRASIL	VILA BRASIL	63,08
RUA ADELINO SAVIO (MAZOLA)	109	X	X	X	JARDIM PRIMAVERA	VILA BRASIL	63,08
RUA ARGENTINA	109	X	X	X	JARDIM PRIMAVERA	VILA BRASIL	63,08
RUA BENEDITO HONORIO GONCALVES FILHO	109	X	X	X	JARDIM PRIMAVERA	VILA BRASIL	63,08
RUA BOLIVIA	109	X	X	X	JARDIM PRIMAVERA	VILA BRASIL	63,08
RUA CHILE	109	X	X	X	JARDIM PRIMAVERA	VILA BRASIL	63,08
RUA COLOMBIA	109	X	X	X	JARDIM PRIMAVERA	VILA BRASIL	63,08
RUA DIVINA DE OLIVEIRA MOTA	109	X	X	X	JARDIM PRIMAVERA	VILA BRASIL	63,08
RUA JOAQUIM PINTO CABRAL	109	X	X	X	JARDIM PRIMAVERA	VILA BRASIL	63,08
RUA JOSE FERREIRA DE ANDRADE	109	X	X	X	JARDIM PRIMAVERA	VILA BRASIL	63,08
RUA PARAGUAI	109	X	X	X	VILA ROSA	CLUBE DOS 500	63,08
RUA PERU	109	X	X	X	VILA BRASIL	VILA BRASIL	63,08
RUA SUZANO GUEDES DE SIQUEIRA	109	X	X	X	JARDIM PRIMAVERA	VILA BRASIL	63,08
RUA URUGUAI	109	X	X	X	VILA BRASIL	VILA BRASIL	63,08
RUA VENEZUELA	109	X	X	X	VILA BRASIL	VILA BRASIL	63,08
RUA ARISTIDES LOBO	110	X	X	X	NOVA GUARA	NOVA GUARA	169,82
RUA DOM JOAO VI	110	X	X	X	NOVA GUARA	NOVA GUARA	169,82
RUA DOM PEDRO I	110	X	X	X	NOVA GUARA	NOVA GUARA	169,82
RUA FREDERIQUE DE COMBIRA	110	X	X	X	NOVA GUARA	NOVA GUARA	169,82
RUA IMPERATRIZ LEOPOLDINA	110	X	X	X	NOVA GUARA	NOVA GUARA	169,82



Diário Oficial

da Estância Turística de Guaratinguetá

ANO 61 Guaratinguetá, 22 de novembro de 2022 - EDIÇÃO ONLINE Nº 4.415

DECRETO

RUA JOSE DO PATROCINIO	110	X		X	NOVA GUARA	NOVA GUARA	169,82
RUA PRINCESA ISABEL	110		RUA FREI HENRIQUE DE COIMBRA		NOVA GUARA	NOVA GUARA	169,82
RUA QUINTINO BOCAIUIVA	110		AVENIDA PRESIDENTE VARGAS		NOVA GUARA	NOVA GUARA	169,82
RUA REGENTE ARAUJO LIMA	110	X		X	NOVA GUARA	NOVA GUARA	169,82
RUA TEOFILO OTTONI	110		IMPERATRIZ LEOPOLDINA		NOVA GUARA	NOVA GUARA	169,82
AV PRESIDENTE VARGAS	111		RUA QUINTINO BOCAIUIVA		VILA PARAIIBA	VILA PARAIIBA	138,28
RUA DOM PEDRO I	111		AVENIDA PRESIDENTE VARGAS		NOVA GUARA	NOVA GUARA	138,28
RUA GUARARAPES	111	X		X	NOVA GUARA	NOVA GUARA	138,28
RUA HUMAITA	111	X		X	NOVA GUARA	NOVA GUARA	138,28
RUA TUJUTI	111	X		X	NOVA GUARA	NOVA GUARA	138,28
AL DARCY MAROTTA	112	X		X	BEIRA RIO I	BEIRA RIO I	169,82
AL JOAO DE CASTRO LOBO	112	X		X	BEIRA RIO I	BEIRA RIO I	169,82
AV PROF FRANCISCO ANTONIO LACAZ NETO	112	X		X	BEIRA RIO I	BEIRA RIO I	169,82
AV VEREADORA AUREA MARIA DE JESUS SILVA	112	X		X	BEIRA RIO I	BEIRA RIO I	169,82
RUA ALFERES CUSTODIO LEME BARBOSA	112	X		X	BEIRA RIO I	BEIRA RIO I	169,82
RUA ALFERES JOSE MONTEIRO DOS SANTOS	112	X		X	BEIRA RIO I	BEIRA RIO I	169,82
RUA BENEDITO MATTOS CHAVES	112	X		X	BEIRA RIO I	BEIRA RIO I	169,82
RUA ETELVINA INACIA DE ARAUJO	112	X		X	BEIRA RIO I	BEIRA RIO I	169,82
RUA FRANCISCO MARTINS	112	X		X	BEIRA RIO I	BEIRA RIO I	169,82
RUA HAMILTON FERREIRA LOPES	112	X		X	BEIRA RIO I	BEIRA RIO I	169,82
RUA ITALO CIPRO	112	X		X	BEIRA RIO I	BEIRA RIO I	169,82
RUA JOSE BENEDITO (JUQUINHA)	112	X		X	BEIRA RIO I	BEIRA RIO I	169,82
RUA JOSE SEBASTIAO MARINS	112	X		X	BEIRA RIO I	BEIRA RIO I	169,82
RUA JOSE SEBE	112	X		X	BEIRA RIO I	BEIRA RIO I	169,82
RUA LETARGINO VAZ DA SILVA	112	X		X	BEIRA RIO I	BEIRA RIO I	169,82
RUA MANOEL ANGELO DA SILVA	112	X		X	BEIRA RIO I	BEIRA RIO I	169,82
RUA NELSON LUIZ DE FRANCA	112	X		X	BEIRA RIO I	BEIRA RIO I	169,82
RUA PROF DINAH RANGEL JACOBELLI	112	X		X	BEIRA RIO I	BEIRA RIO I	169,82
RUA PROF JOSE BENEDITO SALGADO	112	X		X	BEIRA RIO I	BEIRA RIO I	169,82
RUA RAFAEL MOLLICA	112	X		X	BEIRA RIO I	BEIRA RIO I	169,82
RUA ROMEU MEIRELES SANTOS	112	X		X	BEIRA RIO I	BEIRA RIO I	169,82
RUA RUTH BARBOSA	112	X		X	BEIRA RIO I	BEIRA RIO I	169,82
RUA SYLVIO MOREIRA	112	X		X	BEIRA RIO I	BEIRA RIO I	169,82
RUA TENENTE FRANCISCO MOREIRA DOS SANTOS	112	X		X	BEIRA RIO I	BEIRA RIO I	169,82
AV CLAUDIO VILELA SANTOS	113		RUA LAUDELINO DE FREITAS CASTR		PORTAL DAS COLINAS	PORTAL DAS COLINAS	266,90
AV LUIZ CARPIO	113		CORTA A QUADRA - PROIECAO DA F		PORTAL DAS COLINAS	PORTAL DAS COLINAS	266,90
AV PROF JOSE PEREIRA EBOLI	113	X		X	PORTAL DAS COLINAS	PORTAL DAS COLINAS	266,90
RUA ALCEBIADES ALFEU FREIRE	113	X		X	PORTAL DAS COLINAS	PORTAL DAS COLINAS	266,90
RUA BARNABE EULALIO DE BARROS	113	X		X	PORTAL DAS COLINAS	PORTAL DAS COLINAS	266,90
RUA EXP DILERMANDO DE OLIVEIRA CORNETTI	113	X		X	PORTAL DAS COLINAS	PORTAL DAS COLINAS	266,90



Diário Oficial

da Estância Turística de Guaratinguetá

ANO 61 Guaratinguetá, 22 de novembro de 2022 - EDIÇÃO ONLINE Nº 4.415

DECRETO

RUA FADA SAVEG SEBE	113	X	X	X	PORTAL DAS COLINAS	266,90
RUA JOAO ALOKINI CAMARA	113	X	X	X	PORTAL DAS COLINAS	266,90
RUA JOAO DE CASTRO GUIMARAES	113	X	X	X	PORTAL DAS COLINAS	266,90
RUA JOAO SANSEVERO PEREIRA	113	X	X	X	PORTAL DAS COLINAS	266,90
RUA JOAO ZAPPA	113	X	X	X	PORTAL DAS COLINAS	266,90
RUA JOAQUIM GALVAO DE FRANCA RANGEL	113	X	X	X	PORTAL DAS COLINAS	266,90
RUA JOSE ALVES DE CARVALHO	113	X	X	X	PORTAL DAS COLINAS	266,90
RUA LAUDEINO DE FREITAS CASTRO	113	X	X	X	PORTAL DAS COLINAS	266,90
RUA ODILON FERREIRA LEITE	113	X	X	X	PORTAL DAS COLINAS	266,90
RUA OSCAR CASSALI	113	X	X	X	PORTAL DAS COLINAS	266,90
RUA SEBASTIAO NESTOR ALMEIDA	113	X	X	X	PORTAL DAS COLINAS	266,90
AV NOSSA SENHORA DE FATIMA	114	X	X	X	VILA ANGELINA	194,09
AV GUSTAVO MOLICA	117	X	X	X	PORTAL DAS COLINAS	400,30
RUA BARTOLOMEU BUENO	119	X	X	X	NOVA GUARA	169,82
RUA BERNARDO VASCONCELOS	119	X	X	X	IAPI	169,82
RUA PADRE ROMA	119	X	X	X	NOVA GUARA	169,82
AV CEL AVIADOR LUIZ FERNANDO DE M NEVES	121	X	X	X	NOVA GUARA	169,82
AV JOAO ANTONIO DE BARROS (JOAO BIGODE)	121	X	X	X	CAMPO DO GALVAO	16,98
AV JOSE BENEDITO RODRIGUES	121	X	X	X	CAMPO DO GALVAO	16,98
RUA AUGUSTO JOAO LUCCHESI	121	X	X	X	CAMPO DO GALVAO	16,98
RUA GERALDO BELSARIO DOS SANTOS	121	X	X	X	CAMPO DO GALVAO	16,98
RUA HERBERT DE SOUZA (BETINHO)	121	X	X	X	CAMPO DO GALVAO	16,98
RUA JOSE RENATO SEABRA	121	X	X	X	CAMPO DO GALVAO	16,98
RUA MARGIA BEATRIZ TEIXEIRA DE SA	121	X	X	X	CAMPO DO GALVAO	16,98
RUA MARIA ALICE VILELA PINTO	121	X	X	X	CAMPO DO GALVAO	16,98
RUA PASTOR GERALDO PALANDI	121	X	X	X	CAMPO DO GALVAO	16,98
RUA ALFREDO ANTUNES	122	X	X	X	CAMPO DO GALVAO	84,92
RUA ALMIRANTE ALEXANDRINO	122	X	X	X	CAMPO DO GALVAO	84,92
RUA CONEGO BENEDITO	122	X	X	X	CAMPO DO GALVAO	84,92
RUA CUNHA	122	X	X	X	CAMPO DO GALVAO	84,92
RUA DOS RADALUSTAS	122	X	X	X	CAMPO DO GALVAO	84,92
RUA MARCONDES DE MOURA	122	X	X	X	CAMPO DO GALVAO	84,92
TRAVESSA CORONEI TAMARINDO	122	X	X	X	CAMPO DO GALVAO	84,92
RUA CARLOS CARRIEL	123	X	X	X	CAMPO DO GALVAO	65,50
RUA MANOEL ABILIO PEREIRA SEBASTIAO	123	X	X	X	CAMPO DO GALVAO	65,50
ROD ESTADUAL PAULO VIRGINIO	124	X	X	X	CAMPO DO GALVAO	72,78
RUA ALBUQUERQUE LINS	124	X	X	X	CAMPO DO GALVAO	72,78
RUA ALMIRANTE ALEXANDRINO	124	X	X	X	CAMPO DO GALVAO	72,78
RUA JOAQUIM FAGUNDES	124	X	X	X	CAMPO DO GALVAO	72,78
RUA MARCONDES DE MOURA	124	X	X	X	CAMPO DO GALVAO	72,78



Diário Oficial

da Estância Turística de Guaratinguetá

ANO 61 Guaratinguetá, 22 de novembro de 2022 - EDIÇÃO ONLINE Nº 4.415

DECRETO

RUA PIRES DO RIO	124	X	X			ALTO DAS ALMAS	PEDREIRA	72,78
RUA PROF ANISIO NOVAES	124	X	X			ALTO DAS ALMAS	PEDREIRA	72,78
TRAVESSA ALMIRANTE ALEXANDRINO	124	X	X			ALTO DAS ALMAS	PEDREIRA	72,78
RUA BARAO DA BOCAINA	125	X	X			JARDIM TAMANDARÉ	TAMANDARÉ	72,78
RUA DR JOSE ANTONIO TEIXEIRA MACHADO	125	X	X			JARDIM TAMANDARÉ	TAMANDARÉ	72,78
RUA HEITOR VILA LOBOS	125	X	X			JARDIM TAMANDARÉ	TAMANDARÉ	72,78
RUA JOAO JOSE VIEIRA QUEIROZ	125	X	X			JARDIM TAMANDARÉ	TAMANDARÉ	72,78
RUA JOSE ANTONIO TEIXEIRA MACHADO	125	X	X			JARDIM TAMANDARÉ	TAMANDARÉ	72,78
RUA PROF GASTAO STRANG	125	X	X			JARDIM TAMANDARÉ	TAMANDARÉ	72,78
RUA PROF JOAQUIM FERREIRA PEDRO	125	X	X			JARDIM TAMANDARÉ	TAMANDARÉ	72,78
RUA PROF OTAVIANO DE MELO	125	X	X			JARDIM TAMANDARÉ	TAMANDARÉ	72,78
RUA RAULINO JOSE DA SILVEIRA	125	X	X			JARDIM TAMANDARÉ	TAMANDARÉ	72,78
TRAVESSA BARAO DA BOCAINA	125	X	X			JARDIM TAMANDARÉ	TAMANDARÉ	72,78
TRAVESSA TAMANDARÉ	125	X	X			JARDIM TAMANDARÉ	TAMANDARÉ	72,78
VIELA DOIS	125	X	X			JARDIM TAMANDARÉ	TAMANDARÉ	72,78
VIELA TRES	125	X	X			JARDIM TAMANDARÉ	TAMANDARÉ	72,78
RUA AFRONSO PENNA	126	X	X			SAO BENEDITO	SAO BENEDITO	169,82
RUA BARAO DO RIO BRANCO	126	X	X			CAMPINHO	SAO BENEDITO	169,82
RUA CAMPOS SALES	126	X	X			CAMPINHO	SAO BENEDITO	169,82
RUA ERNESTO QUISSAK	126	X	X			CAMPINHO	SAO BENEDITO	169,82
RUA JOAQUIM TEIXEIRA DE ANDRADE	126	X	X			CAMPINHO	SAO BENEDITO	169,82
RUA LAURO MULLER	126	X	X			CAMPINHO	SAO BENEDITO	169,82
RUA OSWALDO CRUZ	126	X	X			CAMPINHO	SAO BENEDITO	169,82
RUA SANTA LUZIA	126	X	X			SAO BENEDITO	SAO BENEDITO	169,82
RUA SAO ROQUE	126	X	X			SAO BENEDITO	SAO BENEDITO	169,82
RUA SAO SEBASTIAO	126	X	X			SAO BENEDITO	SAO BENEDITO	169,82
RUA VICENTE DE CARVALHO	126	X	X			CAMPINHO	SAO BENEDITO	169,82
RUA VINTE E CINCO DE JANEIRO	126	X	X			CAMPINHO	SAO BENEDITO	169,82
RUA VISCONDE DE GUARATINGUETA	128	X	X			CENTRO	CENTRO HISTORICO	788,45
TRAVESSA JOAO MONTEIRO LEITE	128	X	X			CENTRO	CENTRO HISTORICO	788,45
RUA ADOLFO DE PAULA E SILVA	130	X	X			JARDIM PADROEIRA	FIGUEIRA	109,16
RUA AMERICO MARTINS MACHADO	130	X	X			JARDIM PADROEIRA	FIGUEIRA	109,16
RUA DR CESAR CORTES SIGAUD	130	X	X			JARDIM PRIMAVERA	FIGUEIRA	109,16
RUA NAIR CLEMENTE SILVA	130	X	X			JARDIM PADROEIRA	FIGUEIRA	109,16
RUA NAZEM SERAFIM	130	X	X			JARDIM PADROEIRA	FIGUEIRA	109,16
RUA PROF DOMINGOS DEL MONACO	130	X	X			JARDIM PADROEIRA	FIGUEIRA	109,16
RUA SIQUEIRA CAMPOS	130	X	X			FIGUEIRA	FIGUEIRA	109,16
RUA VASCO DA GAMA	130	X	X			JARDIM NOVA ERA	FIGUEIRA	109,16
RUA FERNANDO COSTA	131	X	X			AROERA	FIGUEIRA	157,69
RUA FERREIRA PENNA	131	X	X			AROERA	FIGUEIRA	157,69



Diário Oficial

da Estância Turística de Guaratinguetá

ANO 61 Guaratinguetá, 22 de novembro de 2022 - EDIÇÃO ONLINE Nº 4.415

DECRETO

RUA INDALÉCIO FERREIRA GONCALVES	131	X	X	X	FIGUEIRA	FIGUEIRA	157,69
RUA JOSE BENEDITO PAULA SANTOS	131	X	X	X	JARDIM NOVA ERA	FIGUEIRA	157,69
RUA JOSE FRANCISCO MARQUES	131	X	X	X	FIGUEIRA	FIGUEIRA	157,69
RUA LUIZ MEDEIROS	131	X	X	X	JARDIM NOVA ERA	FIGUEIRA	157,69
RUA LUIZ MEDEIROS	131	X	X	X	JARDIM NOVA ERA	FIGUEIRA	157,69
RUA LYCURGO MEIRELLES DOS REIS	131	X	X	X	JARDIM NOVA ERA	FIGUEIRA	157,69
RUA ROGERIO LACAZ	131	X	X	X	JARDIM NOVA ERA	FIGUEIRA	157,69
RUA SEBASTIAO CARNEIRO	131	X	X	X	JARDIM NOVA ERA	FIGUEIRA	157,69
RUA SIQUEIRA CAMPOS	131	X	X	X	FIGUEIRA	FIGUEIRA	157,69
RUA AGENOR GUARANI	132	X	X	X	VILA SANTA MARIA	FIGUEIRA	84,92
RUA JOAO MARIA GUMARAES FILIPPO	132	X	X	X	FIGUEIRA	FIGUEIRA	84,92
RUA MARQUES GUMARAES	132	X	X	X	VILA SANTA MARIA	FIGUEIRA	84,92
AV PADROEIRA DO BRASIL	134	X	X	X	FIGUEIRA	FIGUEIRA	363,89
AV PADROEIRA DO BRASIL	135	X	X	X	JARDIM PADROEIRA	FIGUEIRA	84,92
AV JUSCELINO KUBITSCHEK DE OLIVEIRA	136	X	X	X	CAMPO DO GALVAO	CAMPO DO GALVAO	727,81
RUA COMANDANTE SALGADO	137	X	X	X	FIGUEIRA	FIGUEIRA	169,82
RUA BENEDITO DE PAULA SANTOS	138	X	X	X	VILA JACOBELLI	CAMPO DO GALVAO	157,69
RUA BENEDITO MARCONDES	138	X	X	X	VILA JACOBELLI	CAMPO DO GALVAO	157,69
RUA BENEDITO RODRIGUES ALVES	138	X	X	X	CAMPO DO GALVAO	CAMPO DO GALVAO	157,69
RUA CORONEL JOAO VIEIRA	138	X	X	X	VILA JACOBELLI	CAMPO DO GALVAO	157,69
RUA CORONEL JULIO POURCHET	138	X	X	X	VILA JACOBELLI	CAMPO DO GALVAO	157,69
RUA GERALDO BARACHO DOS SANTOS	138	X	X	X	CAMPO DO GALVAO	CAMPO DO GALVAO	157,69
RUA JOSE VIANA CREDIDIO	138	X	X	X	CAMPO DO GALVAO	CAMPO DO GALVAO	157,69
RUA MANOEL CARNEIRO	138	X	X	X	VILA JACOBELLI	CAMPO DO GALVAO	157,69
RUA MANOEL GAMA	138	X	X	X	VILA JACOBELLI	CAMPO DO GALVAO	157,69
RUA APARECIDA	139	X	X	X	VILA ALVES	CENTRO HISTORICO	169,82
RUA CAMPOS DO JORDAO	139	X	X	X	VILA ALVES	CENTRO HISTORICO	169,82
RUA COMANDANTE SALGADO	139	X	X	X	CAMPO DO GALVAO	CAMPO DO GALVAO	169,82
RUA JOSE DE CASTRO E SILVA	139	X	X	X	CENTRO	CENTRO HISTORICO	169,82
RUA LORENA	139	X	X	X	VILA ALVES	CENTRO HISTORICO	169,82
RUA PINDAMONHANGABA	139	X	X	X	VILA ALVES	CENTRO HISTORICO	169,82
RUA PIQUETE	139	X	X	X	VILA ALVES	CENTRO HISTORICO	169,82
RUA SAO VICENTE DE PAULA	139	X	X	X	VILA ALVES	CENTRO HISTORICO	169,82
PCA MELVIN JONES	140	X	X	X	SANTA RITA	SANTA RITA	169,82
PCA SANTA RITA	140	X	X	X	SANTA RITA	SANTA RITA	169,82
RUA ADRIANO DE MENDONCA	140	X	X	X	SANTA RITA	SANTA RITA	169,82
RUA DOMINGOS LEME	140	X	X	X	SANTA RITA	SANTA RITA	169,82
RUA ERNESTO SCHAUVILIEGE	140	X	X	X	SANTA RITA	SANTA RITA	169,82
RUA FREI JORGE	140	X	X	X	SANTA RITA	SANTA RITA	169,82
RUA GASTAO MEIRELES	140	X	X	X	SANTA RITA	SANTA RITA	169,82



Diário Oficial

da Estância Turística de Guaratinguetá

ANO 61 Guaratinguetá, 22 de novembro de 2022 - EDIÇÃO ONLINE Nº 4.415

DECRETO

RUA IGNES TEODORA	140	AV RUY BARBOSA	LINHA FERREAV NOSSA SENHORA	SANTA RITA	SANTA RITA	169,82
RUA JACQUES FELIX	140	PONTE ADHEMAR DE BARROS	RUA CLIMERIO GALVAO CESAR	SANTA RITA	SANTA RITA	169,82
RUA OLIVEIRA BORGES	140	X	X	SANTA RITA	SANTA RITA	169,82
RUA PROF CLIMERIO GALVAO CESAR	140	X	X	SANTA RITA	SANTA RITA	169,82
RUA SINESIO PASSOS	140	X	X	SANTA RITA	SANTA RITA	169,82
RUA VER LINDOLPHO MARQUES CAVALCANTI	140	X	X	SANTA RITA	SANTA RITA	169,82
TRAVESSA ALFA	140	X	X	SAO BENEDITO	SAO BENEDITO	169,82
TRAVESSA BETA	140	X	X	SAO BENEDITO	SAO BENEDITO	169,82
TRAVESSA CLIMERIO GALVAO	140	X	X	SANTA RITA	SANTA RITA	169,82
TRAVESSA GAMA	140	X	X	SANTA RITA	SANTA RITA	169,82
RUA ERWIN SCHELEBERGER	141	X	X	RES AUGUSTO FILIPPO	FIGUEIRA	181,95
RUA PROF JOSE GOULVEIA VIEIRA	141	X	X	RES AUGUSTO FILIPPO	FIGUEIRA	181,95
RUA ANTAO FARIA	142	X	X	VILA PALE	SAO BENTO	97,03
RUA ARCPRESTES JOAQUIM ANSELMO OLIVEIRA	142	X	X	VILA PALE	SAO BENTO	97,03
RUA ARGEU PIRES DA FONSECA	142	X	X	VILA PALE	SAO BENTO	97,03
RUA JOSE DE FARIA	142	X	X	VILA BENTO	SAO BENTO	97,03
RUA MESTRO ALEXO MAFRA	142	X	X	VILA PALE	SAO BENTO	97,03
RUA MIGUEL VIRGILIO DOS SANTOS	142	X	X	VILA PALE	SAO BENTO	97,03
RUA PROF JOSE AMARAL REBELO	142	X	X	VILA PALE	SAO BENTO	97,03
RUA SAMUEL ZALTMAN	142	X	X	VILA PALE	SAO BENTO	97,03
RUA ANTONIO DE ALMEIDA	144	CONJUNTO HABITACIONAL VILA DOS COMERCÍARIOS II	VILA DOS COMERCÍARIOS II	SANTA CLARA	SANTA CLARA	72,78
RUA BELMIRO ALEXANDRE DE CARVALHO	144	X	X	VILA DOS COMERCÍARIOS II	SANTA CLARA	72,78
RUA EMBAIXADOR ITALO ZAPPA	144	VILA DOS COMERCÍARIOS II	VILA DOS COMERCÍARIOS II	SANTA CLARA	SANTA CLARA	72,78
RUA FILADELFO SANTOS REIS	144	AVENIDA ALFREDO LISBOA	RUA GERALDO MARTINS CASTRO	VILA DOS COMERCÍARIOS II	SANTA CLARA	72,78
RUA ROQUE DO AMARAL SANTOS	144	X	X	PARQUE SAO FRANCISCO	SANTA CLARA	97,03
RUA ADAHYL DE SOUZA	145	X	X	PARQUE SAO FRANCISCO	SAO FRANCISCO	97,03
RUA CYPRIANO SALLES LUZ	145	X	X	PARQUE SAO FRANCISCO	SAO FRANCISCO	97,03
RUA GERMANO DE CARVALHO	145	X	X	RES ANDRE BROCA FILHO	SAO FRANCISCO	97,03
RUA INACIO AMARO DOS SANTOS	145	X	X	PARQUE SAO FRANCISCO	SAO FRANCISCO	97,03
RUA JOAO BATISTA GONCALVES DE GUSMAO	145	X	X	RES ANDRE BROCA FILHO	SAO FRANCISCO	97,03
RUA JOAO CARLOS MONTEIRO	145	X	X	RES ANDRE BROCA FILHO	SAO FRANCISCO	97,03
RUA JOSE DA SILVA SANTOS (MILITÃO)	145	X	X	PARQUE SAO FRANCISCO	SAO FRANCISCO	97,03
RUA JOSE DE OLIVEIRA (ZEQUINHA)	145	X	X	PARQUE SAO FRANCISCO	SAO FRANCISCO	97,03
RUA JOSE FRANCISCO DE PAULA SANTOS	145	X	X	PARQUE SAO FRANCISCO	SAO FRANCISCO	97,03
RUA MARIA APARECIDA NASCIMENTO ROSA	145	X	X	PARQUE SAO FRANCISCO	SAO FRANCISCO	97,03
RUA PAULO FARO	145	X	X	VILA DOS COMERCÍARIOS I	SAO FRANCISCO	169,82
AV ALTINO GARCIA RIBEIRO	147	X	X	PARQUE DAS ARVORES	JARDIM RONY	169,82
AV ARLETE MEIRELES RANIERI	147	X	X	PARQUE DAS ARVORES	JARDIM RONY	169,82
RUA AGOSTINHO SIMOES DE CAMPOS	147	X	X	PARQUE DAS ARVORES	JARDIM RONY	169,82
RUA ALEXANDRE FLEMING	147	RIBEIRAO GUARATINGUETA	RUA DR FERNANDO J A MILEO	PARQUE DAS ARVORES	JARDIM RONY	169,82



Diário Oficial

da Estância Turística de Guaratinguetá

ANO 61 Guaratinguetá, 22 de novembro de 2022 - EDIÇÃO ONLINE Nº 4.415

DECRETO

RUA BENEDITO CIPOLLI	147	X	X	PARQUE DAS ARVORES	JARDIM RONY	169,82
RUA CARLOS MOTTA	147	X	X	PARQUE DAS ARVORES	JARDIM RONY	169,82
RUA CHIQUINHA GONZAGA	147	X	X	PARQUE DAS ARVORES	JARDIM RONY	169,82
RUA DEOLINDA DA COSTA	147	X	X	PARQUE DAS ARVORES	JARDIM RONY	169,82
RUA DR ALBERTO PINTO HORTA JUNIOR	147	X	X	JARDIM RONY	JARDIM RONY	169,82
RUA DR JOAQUIM DE CASTRO BARBOSA	147	X	X	PARQUE DAS ARVORES	JARDIM RONY	169,82
RUA DR PAULO GUIMARAES ALMEIDA	147	X	X	PARQUE DAS ARVORES	JARDIM RONY	169,82
RUA DR PAULO GUIMARAES ALMEIDA	147	X	X	PARQUE DAS ARVORES	JARDIM RONY	169,82
RUA FRANCISCO LUIZ PEREIRA	147	X	X	PARQUE DAS ARVORES	JARDIM RONY	169,82
RUA IRMA MARIA BENIGNA DO DIVINO CORACA	147	X	X	PARQUE DAS ARVORES	JARDIM RONY	169,82
RUA JOSE AMILCAR BEDAQUE	147	X	X	PARQUE DAS ARVORES	JARDIM RONY	169,82
RUA JOSE JORGE BOUERI	147	X	X	PARQUE DAS ARVORES	JARDIM RONY	169,82
RUA JULIO ANTUNES VIEIRA	147	X	X	PARQUE DAS ARVORES	JARDIM RONY	169,82
RUA KIOSHI SATO	147	X	X	PARQUE DAS ARVORES	JARDIM RONY	169,82
RUA LUIZ CAETANO	147	X	X	PARQUE DAS ARVORES	JARDIM RONY	169,82
RUA PADRE FRANC ASSIS CARVALHO	147	X	X	JARDIM RONY	JARDIM RONY	169,82
RUA PROF GUILHERMINA P. FARIA	147	X	X	PARQUE DAS ARVORES	JARDIM RONY	169,82
RUA ROBERTO OLIVEIRA SANTOS	147	X	X	PARQUE DAS ARVORES	JARDIM RONY	169,82
RUA VICENTE DE PAULO PENIDO	147	X	X	PARQUE DAS ARVORES	JARDIM RONY	169,82
AV MANOEL GALTIABIANO	148	X	X	PARQUE DAS ARVORES	JARDIM RONY	169,82
PCA DA AERONAUTICA	148	X	X	VILA ELIANA MARIA	AEROPORTO	133,43
RUA ANDRE BROCA	148	X	X	VILA ELIANA MARIA	AEROPORTO	133,43
RUA ANTONIO NELSON RIBEIRO DOS SANTOS	148	X	X	VILA ELIANA MARIA	AEROPORTO	133,43
RUA CORONEL ANTONIO MARQUES	148	X	X	VILA ELIANA MARIA	AEROPORTO	133,43
RUA CORONEL JULIO ANTUNES DE OLIVEIRA	148	X	X	VILA ELIANA MARIA	AEROPORTO	133,43
RUA GUILHERME STEIBLER	148	X	X	VILA ELIANA MARIA	AEROPORTO	133,43
RUA JOSE DA GRAÇA TEIXEIRA	148	X	X	VILA ELIANA MARIA	AEROPORTO	133,43
RUA JOSE FERREIRA VIANA	148	X	X	VILA ELIANA MARIA	AEROPORTO	133,43
RUA LUIZ DE CAMOES	148	X	X	VILA ELIANA MARIA	AEROPORTO	133,43
RUA LUIZ GUIMARAES DE ALMEIDA	148	X	X	VILA ELIANA MARIA	AEROPORTO	133,43
RUA MANOEL ALVIN TACQUES BITTENCOURT	148	X	X	VILA ELIANA MARIA	AEROPORTO	133,43
RUA NEREO DE ALMEIDA SENNE	148	X	X	VILA ELIANA MARIA	AEROPORTO	133,43
RUA AFONSO DE TAUNAY	149	X	X	CHARQUE	AEROPORTO	97,03
RUA BORGES VIEIRA	149	X	X	CHARQUE	AEROPORTO	97,03
RUA DEZESSETE DE JULHO	149	X	X	CHARQUE	AEROPORTO	97,03
RUA TREZE DE FEVEREIRO	149	X	X	CHARQUE	AEROPORTO	97,03
RUA VINTE E TRES DE JANEIRO	149	X	X	CHARQUE	AEROPORTO	97,03
AV EDUARDO RODRIGUES ALVES	150	X	X	JARDIM RONY	JARDIM RONY	169,82
AV MARIETA RODRIGUES ALVES	150	X	X	JARDIM RONY	JARDIM RONY	169,82
AV RONALD OTTONI DE MESQUITA	150	X	X	JARDIM RONY	JARDIM RONY	169,82



Diário Oficial

da Estância Turística de Guaratinguetá

ANO 61 Guaratinguetá, 22 de novembro de 2022 - EDIÇÃO ONLINE Nº 4.415

DECRETO

RUA ALICE MARCONDES EVANGELISTA	150	X		X	LOT NINO	JARDIM RONY	169,82
RUA ANDRE PALANDI	150	X		X	JARDIM RONY	JARDIM RONY	169,82
RUA ANTONIO DE FRANCA VELOSO	150	X		X	JARDIM RONY	JARDIM RONY	169,82
RUA JOSE LUIZ ZAGO	150	X		X	LOT NINO	JARDIM RONY	169,82
RUA JUVENAL VIANA VALENTI	150	X		X	JARDIM RONY	JARDIM RONY	169,82
RUA KALIL FRANCIS	150	X		X	JARDIM RONY	JARDIM RONY	169,82
RUA MARCO ANTONIO NUNES ROCHA	150	X		X	LOT NINO	JARDIM RONY	169,82
RUA MARIA DIRCE DE CASTRO RANGEL	150	X		X	LOT NINO	JARDIM RONY	169,82
RUA MARIA DO CARMO GUIMARAES DE CASTRO	150	X		X	JARDIM RONY	JARDIM RONY	169,82
RUA MIGUEL ABDALA	150	X		X	LOT NINO	JARDIM RONY	169,82
RUA NELSON DA COSTA MACEDO	150	X		X	LOT NINO	JARDIM RONY	169,82
RUA OLAVO DE BARROS	150	X		X	LOT NINO	JARDIM RONY	169,82
RUA OSCAR DE ALMEIDA	150	X		X	LOT NINO	JARDIM RONY	169,82
RUA OSCAR PIRES DE CASTRO	150	X		X	LOT NINO	JARDIM RONY	169,82
RUA RICARDO RANGEL MALTA	150	X		X	LOT NINO	JARDIM RONY	169,82
PCA DAS EMERALDAS	151	X		X	JARDIM AEROPORTO	AEROPORTO	109,16
PCA GRANADA	151	X		X	JARDIM AEROPORTO	AEROPORTO	109,16
RUA AMETISTA	151	X		X	JARDIM AEROPORTO	AEROPORTO	109,16
RUA BERILO	151	X		X	JARDIM AEROPORTO	AEROPORTO	109,16
RUA CAETANO PISANI	151	X		X	JARDIM AEROPORTO	AEROPORTO	109,16
RUA CASSETERITA	151	X		X	JARDIM AEROPORTO	AEROPORTO	109,16
RUA CRISTAL	151	X		X	JARDIM AEROPORTO	AEROPORTO	109,16
RUA DONA IZOLINA ANTONIA GOMES	151	X		X	JARDIM AEROPORTO	AEROPORTO	109,16
RUA ONIX	151	X		X	JARDIM AEROPORTO	AEROPORTO	109,16
RUA PROF HILDA DE FIGUEIREDO FREITAS	151	X		X	JARDIM AEROPORTO	AEROPORTO	109,16
RUA TURMALINA	151	X		X	JARDIM AEROPORTO	AEROPORTO	109,16
RUA TURQUESA	151	X		X	JARDIM AEROPORTO	AEROPORTO	109,16
AV SANTOS DUMONT	154	X		X	FIGUEIRA	FIGUEIRA	485,21
RUA PORTUGAL	155	X		X	FIGUEIRA	FIGUEIRA	169,82
RUA SIQUEIRA CAMPOS	155	X		X	FIGUEIRA	FIGUEIRA	169,82
PCA TREZE DE MAIO	156	X		X	PEDEREGULHO	PEDEREGULHO	436,69
RUA AFENSO GIANNICO	156	X		X	PEDEREGULHO	ALTO DO PEDREGULHO	436,69
RUA AUGUSTO SCHIMUZIGER	156	X		X	PEDEREGULHO	PEDEREGULHO	436,69
RUA DOMINGOS VELHO	156	X		X	PEDEREGULHO	PEDEREGULHO	436,69
RUA ERNESTO GALVAO	156	X		X	PEDEREGULHO	PEDEREGULHO	436,69
RUA FRANCISCO SANTOS REIS	156	X		X	PEDEREGULHO	PEDEREGULHO	436,69
RUA JOAO ALVES DA SILVA	156	X		X	PEDEREGULHO	PEDEREGULHO	436,69
RUA JOAO ROLANDO	156	X		X	PEDEREGULHO	PEDEREGULHO	436,69
RUA MARIA DAS DORES GONCALVES	156	X		X	PEDEREGULHO	PEDEREGULHO	436,69
RUA MORMON	156	X		X	PEDEREGULHO	PEDEREGULHO	436,69



Diário Oficial

da Estância Turística de Guaratinguetá

ANO 61 Guaratinguetá, 22 de novembro de 2022 - EDIÇÃO ONLINE Nº 4.415

DECRETO

RUA PEDRO CAPPIO	156	RUA ALBERTO BARBETA	RUA GUARANIS	PEDREGULHO	PEDREGULHO	436,69
RUA TENENTE ANDREILINO CORNETTI	156	AVENIDA JOAO PESSOA	RUA MORMONS	PEDREGULHO	PEDREGULHO	436,69
RUA OSWALDO DAMASCENO	157	X	X	CECAP	BELA VISTA	133,43
RUA WALDOMIRO DIAS DA ROCHA	157	X	X	CECAP	BELA VISTA	133,43
PCA BENEDITO PERPETUO OLIVEIRA	158	RUA GUARANIS	RUA TABAJARAS	CENTRO	ALTO DO PEDREGULHO	157,69
RUA ADELINO PEREIRA DE CARVALHO	158	X	X		ALTO DO PEDREGULHO	157,69
RUA ANTONIO ANTUNES	158	X	X		ALTO DO PEDREGULHO	157,69
RUA BELA VISTA	158	X	X	VILA GALVAO	ALTO DO PEDREGULHO	157,69
RUA BENEDITO FAGUNDES FILHO	158	X	X	VILA GALVAO	ALTO DO PEDREGULHO	157,69
RUA BENEDITO MAXIMO (AMAZONAS)	158	X	X	VILA GALVAO	ALTO DO PEDREGULHO	157,69
RUA GERALDO DE ALMEIDA	158	X	X	VILA GALVAO	ALTO DO PEDREGULHO	157,69
RUA LUIZ PEREIRA DE CARVALHO	158	X	X	JD BELA VISTA	ALTO DO PEDREGULHO	157,69
RUA MAJOR FRANCISCO MOREIRA	158	X	X	JARDIM INDEPENDENCIA	ALTO DO PEDREGULHO	157,69
RUA MONS LUIZ GONZAGA ALVES CAVALHEIRO	158	X	X	VILA GALVAO	ALTO DO PEDREGULHO	157,69
RUA MONTEIRO LOBATO	158	X	X	JARDIM INDEPENDENCIA	ALTO DO PEDREGULHO	157,69
RUA TABAJARAS	158	X	X	VILA GALVAO	ALTO DO PEDREGULHO	157,69
RUA TAPUIAS	158	X	X	VILA GALVAO	ALTO DO PEDREGULHO	157,69
RUA TOCANTINS	158	X	X	JARDIM COELHO NETO	ALTO DO PEDREGULHO	157,69
RUA DARIO RODRIGUES LEITE	159	X	X	JD COELHO NETO	ALTO DO PEDREGULHO	157,69
RUA JOAO ALVES COELHO	159	RUA DIACUI	RUA DARIO RODRIGUES LEITE	JD COELHO NETO	ALTO DO PEDREGULHO	157,69
RUA JOAQUIM PEREIRA COSTA	159	X	X	JARDIM COELHO NETO	ALTO DO PEDREGULHO	157,69
RUA OSCAR MESQUITA	160	X	X	RESID. ESPANADA	CAMPO DO GALVAO	206,20
RUA SYLVIO GONCALVES DIAS	160	X	X	VILA PAJE	SANTA RITA	194,09
AV NOSSA SENHORA DE FATIMA	162	PROJECAO DA RUA ANTAO FARIA -	RUA ARGEM PIREES DA FONSECA	VILA PARAIBA	VILA PARAIBA	553,14
AV ALVES MOTTA	163	X	X	VILA PARAIBA	VILA PARAIBA	553,14
AV MINISTRO URBANO MARCONDES	163	X	X	VILA PARAIBA	VILA PARAIBA	553,14
AV MONTE CASTELO	163	X	X	VILA PARAIBA	VILA PARAIBA	553,14
AV VAZ DE CAMINHA	163	AV MINISTRO URBANO MARCONDES	RUA DAS NACOES UNIDAS	VILA PARAIBA	VILA PARAIBA	553,14
RUA ANA MARCONDES DE MOURA	163	X	X	VILA PARAIBA	VILA PARAIBA	553,14
RUA ANTONIO MOTTA	163	X	X	VILA PARAIBA	VILA PARAIBA	553,14
RUA CANDIDO DINAMARCO	163	X	X	VILA PARAIBA	VILA PARAIBA	553,14
RUA DAS NACOES UNIDAS	163	X	X	VILA PARAIBA	VILA PARAIBA	553,14
RUA DILERMANO REIS	163	X	X	VILA PARAIBA	VILA PARAIBA	553,14
RUA FERNAO DIAS	163	X	X	NOVA GUARA	NOVA GUARA	553,14
RUA IDALINA MARCONDES MOTTA	163	X	X	VILA PARAIBA	VILA PARAIBA	553,14
RUA ISAAC PEREIRA GARCEZ	163	X	X	VILA PARAIBA	VILA PARAIBA	553,14
RUA JACOB USZER SCHOENFELD	163	X	X	PEDREGULHO	PEDREGULHO	553,14
RUA JOSE OTTONI DE ALMEIDA	163	X	X	VILA PARAIBA	VILA PARAIBA	553,14
RUA LUIZ MENEZES	163	X	X	VILA PARAIBA	VILA PARAIBA	553,14
RUA MONSENHOR MANOEL MEIRELES	163	X	X	VILA PARAIBA	VILA PARAIBA	553,14



Diário Oficial

da Estância Turística de Guaratinguetá

ANO 61 Guaratinguetá, 22 de novembro de 2022 - EDIÇÃO ONLINE Nº 4.415

DECRETO

RUA OSWALDO DIXON	163	X	X			PARQUE ALBERTO BAYNINGTON	VILA PARAIBA	553,14
RUA PACATUBA	163	X	X			VILA PARAIBA	VILA PARAIBA	553,14
RUA PADRE ANTONIO VIEIRA	163	X	X			VILA PARAIBA	VILA PARAIBA	553,14
RUA SARGENTO BARACHO	163	X	X			VILA PARAIBA	VILA PARAIBA	553,14
AV AGENOR PIRES DA FONSECA	165	X	X			JARDIM DO VALE I	JARDIM DO VALE	157,69
AV BEIRA RIO	166	X	X			VILA SANTA MONICA	VILA BRASIL	46,07
RUA DR JOSE NICOLAU MILEO	166	X	X			VILA SANTA MONICA	CAMPO DO GALVAO	46,07
RUA CORONEL PIRES BARBOSA	168	X	X			CAMPO DO GALVAO	CAMPO DO GALVAO	363,89
RUA DR NEIR AUGUSTO ORTIZ PEREIRA	168	X	X			RES ESPLANADA	CAMPO DO GALVAO	363,89
RUA COMENDADOR RODRIGUES ALVES	169	X	X			CENTRO	CENTRO HISTORICO	1455,64
RUA DR MORAIS FILHO	169	X	X			CENTRO	CENTRO HISTORICO	1455,64
RUA JOSE BONIFACIO	169	X	X			CENTRO	CENTRO HISTORICO	1455,64
AV DR JOAO BAPTISTA RANGEL DE CAMARGO	170	X	X			CENTRO	CENTRO HISTORICO	1455,64
RUA INGLÊS DE SOUZA	171	X	X			JARDIM TAMANDARÉ	TAMANDARÉ	55,79
AV MINISTRO SALGADO FILHO	172	X	X			MATADOURO	AEROPORTO	436,69
AV JOAO PESSOA	173	X	X			PEDEREGULHO	PEDEREGULHO	642,90
AV PRESIDENTE VARGAS	175	X	X			VILA PARAIBA	VILA PARAIBA	691,41
AV PRESIDENTE VARGAS	176	X	X			VILA PARAIBA	VILA PARAIBA	691,41
AV PRESIDENTE VARGAS	177	X	X			VILA PARAIBA	VILA PARAIBA	485,21
RUA ALBERTO BARBETA	178	X	X			JD COELHO NETO	ALTO DO PEDREGULHO	266,86
AV NOSSA SENHORA DE FATIMA	179	X	X			VILA PALE	SANTA RITA	194,09
AV JOSE MARCONDES DOS SANTOS FRANCA	179	X	X			VILA PALE	SANTA RITA	194,09
AV RUY BARBOSA	180	X	X			SAO BENEDITO	SAO BENEDITO	339,63
AV BEIRA RIO	181	X	X			VILA ANGELINA	VILA BRASIL	46,07
RUA DARWIN FELIX	181	X	X			VILA ANGELINA	VILA BRASIL	60,65
RUA FILADELFO GANDRA MARTINS	181	X	X			VILA ANGELINA	VILA BRASIL	60,65
RUA HENRIQUE RANGEL DE CASTRO	181	X	X			VILA ANGELINA	VILA BRASIL	60,65
RUA JOSE BERNARDINO DA MATTA	181	X	X			VILA ANGELINA	VILA BRASIL	60,65
RUA JOSE MIGUEL	181	X	X			VILA ANGELINA	VILA BRASIL	60,65
AV JOAO PESSOA	182	X	X			VILA PARAIBA	VILA PARAIBA	727,81
RUA VISCONDE DE GUARATINGUETA	183	X	X			CENTRO	CENTRO HISTORICO	970,43
AV GERALDO FRANCA BUENO	185	X	X			VILA COM RODRIGUES ALVES	VILA COM RODRIGUES AL	242,60
RUA ANTENOR DE VASCONCELOS CARDOSO	185	X	X			VILA COM RODRIGUES ALVES	VILA COM RODRIGUES AL	242,60
RUA AUGUSTO DE PAULA ARANTES	185	X	X			VILA COM RODRIGUES ALVES	VILA COM RODRIGUES AL	242,60
RUA CARLOS ALVIN TAQUES BITENCOURT	185	X	X			VILA COM RODRIGUES ALVES	VILA COM RODRIGUES AL	242,60
RUA DOS CARTEIROS	185	X	X			VILA COM RODRIGUES ALVES	VILA COM RODRIGUES AL	242,60
RUA EXP BENEDITO PATRICO	185	X	X			VILA COM RODRIGUES ALVES	VILA COM RODRIGUES AL	242,60
RUA JOSE MARIO ANTUNES FERNANDES	185	X	X			VILA COM RODRIGUES ALVES	VILA COM RODRIGUES AL	242,60
RUA PAPA JOAO XXIII	185	X	X			VILA COM RODRIGUES ALVES	VILA COM RODRIGUES AL	242,60
RUA PRESIDENTE WENCESLAU BRAZ	185	X	X			VILA COM RODRIGUES ALVES	VILA COM RODRIGUES AL	242,60



Diário Oficial

da Estância Turística de Guaratinguetá

ANO 61 Guaratinguetá, 22 de novembro de 2022 - EDIÇÃO ONLINE Nº 4.415

DECRETO

ESTRADA MATO SECO	186		PINGO DE OURO	X		PINGO DE OURO			169,82
POA PIRATININGA	187	RUA PADRE INACIO GERALDO R. DE	X		CAMPO DO GALVAO	CAMPO DO GALVAO		242,60	
RUA BENEDITO DOS REIS	187	RUA JOAQUIM MASCATE		AV JUSCELINO KUBITSCHKE DE OL	CAMPO DO GALVAO	CAMPO DO GALVAO		242,60	
RUA BENEDITO RODRIGUES ALVES	187	SHOPPING		RUA CORONEL PIRES BARBOSA	CAMPO DO GALVAO	CAMPO DO GALVAO		242,60	
RUA DEBORA	187	X	X	VILA JACOBELI	CAMPO DO GALVAO	CAMPO DO GALVAO		242,60	
RUA JEFFERSON	187	X	X	CAMPO DO GALVAO	CAMPO DO GALVAO	CAMPO DO GALVAO		242,60	
RUA JOAO RAMALHO	187	X	X	CAMPO DO GALVAO	CAMPO DO GALVAO	CAMPO DO GALVAO		242,60	
RUA PADRE GERALDO RODRIGUES DE OLIVEIR	187	X	X	CAMPO DO GALVAO	CAMPO DO GALVAO	CAMPO DO GALVAO		242,60	
RUA PADRE IGNACIO	187	X	X	CAMPO DO GALVAO	CAMPO DO GALVAO	CAMPO DO GALVAO		242,60	
TRAVESSA DALVA	187	X	X	CAMPO DO GALVAO	CAMPO DO GALVAO	CAMPO DO GALVAO		242,60	
AV JOSE JUVENAL MONTEIRO DOS SANTOS	188	RUA TAMANDARE	X	CENTRO	CENTRO	CENTRO HISTORICO		266,86	
RUA ANTONIO JOSE VELOSO	188	X	X	VILA BROCA FILHO	CENTRO HISTORICO	CENTRO HISTORICO		266,86	
RUA JOAO LOURENCO RODRIGUES	188	RUA ANTONIO JOSE VELLOSO	X	VILA BROCA FILHO	CENTRO HISTORICO	CENTRO HISTORICO		266,86	
RUA SIQUEIRA CAMPOS	189	RUA PORTUGAL		FIGUEIRA	FIGUEIRA	FIGUEIRA		157,69	
RUA ARI BARROSO	191	X	X	PEDREGULHO	PEDREGULHO	ALTO DO PEDREGULHO		351,80	
RUA CARAMURUS	191	RUA GUARANIS		PEDREGULHO	PEDREGULHO	ALTO DO PEDREGULHO		351,80	
RUA GUACURUS	191	RUA GUARANIS		PEDREGULHO	PEDREGULHO	ALTO DO PEDREGULHO		351,80	
RUA LEIDE	191	X	X	PEDREGULHO	PEDREGULHO	ALTO DO PEDREGULHO		351,80	
RUA TENENTE QUIRINO	191	RUA TENENTE ANDRELLINO CORNETT		PEDREGULHO	PEDREGULHO	ALTO DO PEDREGULHO		351,80	
RUA TUPINAMBAS	191	RUA AFONSO GIANNICO		PEDREGULHO	PEDREGULHO	ALTO DO PEDREGULHO		351,80	
RUA ALVARES CABRAL	192	RUA CORONEL PIRES BARBOSA		CAMPO DO GALVAO	CAMPO DO GALVAO	CAMPO DO GALVAO		181,95	
RUA DONA NENE FIGUEIREDO	192	X	X	CAMPO DO GALVAO	CAMPO DO GALVAO	CAMPO DO GALVAO		181,95	
RUA DONA NENE MORAES	192	X	X	CAMPO DO GALVAO	CAMPO DO GALVAO	CAMPO DO GALVAO		181,95	
RUA DR CASTRO SANTOS	192	RUA CEL PIRES BARBOSA		CAMPO DO GALVAO	CAMPO DO GALVAO	CAMPO DO GALVAO		181,95	
RUA JOAO ALVES MACEDO	192	X	X	CAMPO DO GALVAO	CAMPO DO GALVAO	CAMPO DO GALVAO		181,95	
RUA JULIO SOARES NOGUEIRA	192	X	X	CAMPO DO GALVAO	CAMPO DO GALVAO	CAMPO DO GALVAO		181,95	
POA PIRATININGA	193	RUA BENEDITO DOS REIS	X	CAMPO DO GALVAO	CAMPO DO GALVAO	CAMPO DO GALVAO		242,60	
RUA ALVARES CABRAL	193	RUA SÃO BENEDITO		CAMPO DO GALVAO	CAMPO DO GALVAO	CAMPO DO GALVAO		242,60	
RUA ANCHIETA	193	X	X	CAMPO DO GALVAO	CAMPO DO GALVAO	CAMPO DO GALVAO		242,60	
RUA BENEDITO DOS REIS	193	RUA ANCHIETA		CAMPO DO GALVAO	CAMPO DO GALVAO	CAMPO DO GALVAO		242,60	
RUA CLOVIS MOREIRA SELLES	193	X	X	CAMPO DO GALVAO	CAMPO DO GALVAO	CAMPO DO GALVAO		242,60	
RUA PORCIA CLEMENTINA	193	X	X	CAMPO DO GALVAO	CAMPO DO GALVAO	CAMPO DO GALVAO		242,60	
RUA SAO BENEDITO	193	X	X	CAMPO DO GALVAO	CAMPO DO GALVAO	CAMPO DO GALVAO		242,60	
POA DAS BANDEIRAS	194	RUA VISCONDE DE GUARATINGUETA		CENTRO	CENTRO	CENTRO HISTORICO		727,81	
RUA VISCONDE DE GUARATINGUETA	194	RUI BARBOSA		CENTRO	CENTRO	CENTRO HISTORICO		727,81	
RUA ALFREDO ANTUNES	195	RUA SÃO JOSE		SÃO BENEDITO	SÃO BENEDITO	SÃO BENEDITO		84,92	
RUA SAO JOSE	195	X	X	CENTRO	CENTRO	CENTRO HISTORICO		606,50	
AV JUSCELINO KUBITSCHKE DE OLIVEIRA	196	POA SÃO JOAQUIM		CAMPO DO GALVAO	CAMPO DO GALVAO	CAMPO DO GALVAO		655,04	
POA SAO JOAQUIM	196	X	X	CENTRO	CENTRO	CAMPO DO GALVAO		655,04	
RUA THEOBALDO VERRI	196	X	X	RES ESP LANADA	RES ESP LANADA	CAMPO DO GALVAO		655,04	



Diário Oficial

da Estância Turística de Guaratinguetá

ANO 61 Guaratinguetá, 22 de novembro de 2022 - EDIÇÃO ONLINE Nº 4.415

DECRETO

RUA AFONSO GIANNICO	197	RUA JOAQUIM MAA	ATE FINAL	PEDREGULHO	ALTO DO PEDREGULHO	121,29
RUA CARAMURUS	197	RUA JOAQUIM MAA	RUA OSWALDO DAMASCENO	PEDREGULHO	ALTO DO PEDREGULHO	157,69
RUA FRANCISCO ALVES	197	X	X	PEDREGULHO	ALTO DO PEDREGULHO	121,29
RUA GUACURUS	197	RUA JOAQUIM MAA	AEROPORTO	PEDREGULHO	ALTO DO PEDREGULHO	121,29
RUA JOSE LUIZ DE CARLI (PEPE)	197	X	X	PEDREGULHO	ALTO DO PEDREGULHO	121,29
RUA PRIMEIRO DE MAIO	197	X	X	PEDREGULHO	ALTO DO PEDREGULHO	121,29
RUA BORORO	198	X	X	PEDREGULHO	ALTO DO PEDREGULHO	339,63
RUA CARAMURUS	198	RUA DR MANOEL EDUARDO PEREIRA	RUA GUARANIS	PEDREGULHO	ALTO DO PEDREGULHO	339,63
RUA DIACU	198	X	X	PEDREGULHO	ALTO DO PEDREGULHO	339,63
RUA DR MANOEL EDUARDO PEREIRA	198	X	X	PEDREGULHO	ALTO DO PEDREGULHO	339,63
RUA GUACURUS	198	RUA BOROROS	RUA GUARANIS	PEDREGULHO	ALTO DO PEDREGULHO	339,63
RUA JOAO ALVES COELHO	198	RUA JOSE FERREIRA DA SILVA	RUA DIACU	JD COELHO NETO	ALTO DO PEDREGULHO	339,63
RUA JOSE FERREIRA DA SILVA	198	X	X	PEDREGULHO	ALTO DO PEDREGULHO	339,63
RUA OSCAR MESQUITA	198	X	X	PEDREGULHO	ALTO DO PEDREGULHO	339,63
RUA TENENTE ANDRELINO CORNETTI	198	RUA MOROMONS	RUA BOROROS	PEDREGULHO	ALTO DO PEDREGULHO	339,63
RUA TENENTE QUIRINO	198	RUA GUARANIS	RUA JOAQUIM MAA	PEDREGULHO	ALTO DO PEDREGULHO	339,63
PCA NOSSA SENHORA DA GLORIA	199	X	X	PEDREGULHO	ALTO DO PEDREGULHO	388,16
RUA AFONSO GIANNICO	199	RUA GUARANIS	RUA JOAQUIM MAA	PEDREGULHO	ALTO DO PEDREGULHO	388,16
RUA AIMORES	199	X	X	PEDREGULHO	ALTO DO PEDREGULHO	388,16
RUA FRANCISCO SANTOS REIS	199	RUA GUARANIS	RUA JOAQUIM MAA	PEDREGULHO	ALTO DO PEDREGULHO	388,16
RUA PEDRO CAPPIO	199	RUA GUARANIS	RUA JOAQUIM MAA	PEDREGULHO	ALTO DO PEDREGULHO	388,16
RUA PROF VIRGLIO ROSAS	199	X	X	PEDREGULHO	ALTO DO PEDREGULHO	388,16
RUA TUPINAMBAS	199	AVENIDA JOAO PESSOA	RUA AFONSO GIANNICO	PEDREGULHO	ALTO DO PEDREGULHO	388,16
TRAVESSA NOSSA SENHORA GLORIA	199	X	X	PEDREGULHO	ALTO DO PEDREGULHO	388,16
RUA GUARANIS	200	RUA AFONSO GIANNICO	RUA CARAMURUS	PEDREGULHO	ALTO DO PEDREGULHO	388,16
AV PROF JOAO RODRIGUES ALCKMIN	206	AV VEREADORA AUREA MARIA DE JESUS	RUA JOSE CARLOS CASTRO PORTO	BEIRA RIO I	ALTO DO PEDREGULHO	194,09
ESTRADA VIC DR RAFAEL AMERICO RANIERI	207	X	X	JARDIM SANTA LUZIA	SANTA LUZIA	60,65
RUA TAMANDARE	208	JD TAMANDARE	X	JARDIM TAMANDARE	TAMANDARE	84,92
RUA TAMANDARE	209	RUA PAISSANDU	ROD PRES DUTRA	CENTRO	CENTRO HISTORICO	363,89
RUA TAMANDARE	210	RUA VIGARIO MARTINIANO	RUA PAISSANDU	CENTRO	CENTRO HISTORICO	485,21
RUA JOSE NOGUEIRA	211	X	X	CENTRO	CENTRO HISTORICO	157,69
RUA RANGEL PESTANA	213	RUA VIGARIO MARTINIANO	RUA SAO JOSE	CENTRO	CENTRO HISTORICO	485,21
RUA RANGEL PESTANA	214	RUA SAO JOSE	RUA ALBUQUERQUE LINS	CENTRO	CENTRO HISTORICO	485,21
RUA RANGEL PESTANA	215	RUA ALBUQUERQUE LINS	ALTO SAO JOAO	ALTO DAS ALMAS	PEDREIRA	84,92
RUA ALBERTO BARBETA	218	RUA HENRIQUE TURNER FILHO	RUA DIACU	PEDREGULHO	ALTO DO PEDREGULHO	388,16
RUA ALBERTO BARBETA	219	AV GUSTAVO MOLLICA	RUA FRANCISCO LACAZ NETO (PROL	JD BELA VISTA	BELA VISTA	242,60
RUA ALBERTO BARBETA	220	RUA FRANCISCO LACAZ NETO (PROL	ESTRADA VIC CESARE ZANGRANDI	SAO DIMAS	SAO DIMAS	133,43
RUA ALBERTO BARBETA	221	AV JOAO PESSOA	RUA HENRIQUE TURNER FILHO	PEDREGULHO	PEDREGULHO	485,21
AV ARIBERTO PEREIRA DA CUNHA	222	X	X	VILA PARAIBA	VILA PARAIBA	679,30
AV ARIBERTO PEREIRA DA CUNHA	223	X	X	VILA PARAIBA	VILA PARAIBA	606,50



Diário Oficial

da Estância Turística de Guaratinguetá

ANO 61 Guaratinguetá, 22 de novembro de 2022 - EDIÇÃO ONLINE Nº 4.415

DECRETO

AV ARBERTO PEREIRA DA CUNHA	224	X	X	X	PORTAL DAS COLINAS	PORTAL DAS COLINAS	363,89
AV DE CONTORNO	224	X	X	X	PARQUE DAS ALAMEDAS	PORTAL DAS COLINAS	363,89
RUA RAFAEL MOLLICA	225	X	X	X	BEIRA RIO I	BEIRA RIO	181,95
AV FREI ANTONIO DE SANTANA GALVAO	226	X	X	X	PARQUE DO SOL	PARQUE DO SOL	157,69
RUA FLORENCIO BERNARDES	226	X	X	X	PARQUE DO SOL	PARQUE DO SOL	157,69
AV JOSE PEREIRA CRUZ	227	X	X	X	JARDIM DO VALE I	JARDIM DO VALE	109,16
RUA ANDRE ALCKMIN	228	X	X	X	SAO BENEDITO	SAO BENEDITO	242,60
RUA ANTONIO LEMES BARBOSA	228	X	X	X	VILA FRANÇA BARBOSA - SAO BE	SAO BENEDITO	242,60
RUA JAQUES FELIX	228	X	X	X	SAO BENEDITO	SAO BENEDITO	242,60
RUA MILTON BATISTA SALLES	228	X	X	X	SAO BENEDITO	SAO BENEDITO	242,60
RUA TIRADENTES	228	X	X	X	SAO BENEDITO	SAO BENEDITO	242,60
TRAVESSA BENJAMIN CONSTANT	228	X	X	X	SAO BENEDITO	SAO BENEDITO	242,60
TRAVESSA MILTON BATISTA SALES	228	X	X	X	SAO BENEDITO	SAO BENEDITO	242,60
AV RUY BARBOSA	229	X	X	X	SAO BENEDITO	SAO BENEDITO	339,63
RUA BENJAMIN CONSTANT	229	X	X	X	SAO BENEDITO	SAO BENEDITO	339,63
RUA CAPITAO JOSE JOAQUIM DE CASTRO	230	X	X	X	SAO BENEDITO	SAO BENEDITO	242,60
RUA JOSE LEMES BARBOSA	230	X	X	X	SAO BENEDITO	SAO BENEDITO	242,60
RUA SINHANA RANGEL	230	X	X	X	SAO BENEDITO	SAO BENEDITO	242,60
LAD VIGARIO MACARIO	231	X	X	X	SAO BENEDITO	CENTRO HISTORICO	606,50
RUA GUARANIS	232	X	X	X	SAO BENEDITO	PEDREGULHO	485,21
RUA GUARANIS	233	X	X	X	SAO BENEDITO	PEDREGULHO	157,69
RUA PROF WALDEMAR FERREIRA	234	X	X	X	VILA COMENDADOR	VILA COM. RODRIGUES AL	291,10
RUA FRANCISCO SANTOS REIS	235	X	X	X	AEROPORTO	PEDREGULHO	485,21
RUA JOAQUIM MAIA	235	X	X	X	AEROPORTO	PEDREGULHO	485,21
RUA JOAQUIM MAIA	236	X	X	X	PEDREGULHO	ALTO DO PEDREGULHO	388,14
RUA XAVANTES	237	X	X	X	RES EURICO DUTRA	AEROPORTO	242,60
RUA XAVANTES	238	X	X	X	MATADOURO	AEROPORTO	169,82
RUA XAVANTES	239	X	X	X	VILA INDIANA	AEROPORTO	169,82
RUA XAVANTES	240	X	X	X	RUA ANTONIO NELSON RIBEIRO DO	VILA ELIANA MARIA	145,54
RUA XAVANTES	241	X	X	X	RUA MANOEL ALKMIN TAQUES BITE	AEROPORTO	133,43
ESTRADA VIC PLINIO GALVAO CESAR	242	X	X	X	JARDIM AEROPORTO	AEROPORTO	109,16
RUA MONSENHOR ANIBAL DE MELLO	244	X	X	X	LOT SAO MANOEL	SAO MANOEL	436,69
AV RUY BARBOSA	245	X	X	X	RUA FREI JORGE	VILA COM. RODRIGUES AL	339,63
RUA SANTA CLARA	246	X	X	X	RUA GAMA RODRIGUES	SAO BENEDITO	363,89
RUA SANTA CLARA	247	X	X	X	TRAVESSA SANTA CLARA	CENTRO HISTORICO	363,89
RUA SANTA CLARA	248	X	X	X	TRAVESSA SANTA CLARA	SAO BENEDITO	242,60
RUA CORONEL TAMARINDO	249	X	X	X	AVENIDA RUI BARBOSA	SAO BENEDITO	194,09
RUA CORONEL TAMARINDO	250	X	X	X	RUA MARCONDES DE MOURA	PEDREIRA	133,43
AV RUY BARBOSA	260	X	X	X	RES DAVID FERNANDES COELHO	PEDREIRA	109,16
AV VAZ DE CAMINHA	270	X	X	X	RUA ARGEU PIRES DA FONSECA	VILA PAJE	339,63
					RUA FREI HENRIQUE DE COIMBRA	NOVA GUARA	342,07



Diário Oficial

da Estância Turística de Guaratinguetá

ANO 61 Guaratinguetá, 22 de novembro de 2022 - EDIÇÃO ONLINE Nº 4.415

DECRETO

PCA CRISTOVÃO COLOMBO	270	X		X			NOVA GUARÁ	342,07
RUA ANITA GARIBALDI	270	X		X			NOVA GUARÁ	342,07
RUA BRAZ CUBAS	270	X		X			NOVA GUARÁ	342,07
RUA FERNANDES VIEIRA	270	X		X			NOVA GUARÁ	342,07
RUA FRANCISCO PRESTES MAIA	270	X		X			NOVA GUARÁ	342,07
RUA JERONIMO ALBUQUERQUE	270	X		X			NOVA GUARÁ	342,07
RUA JOAO GUILHERME	270	X		X			NOVA GUARÁ	342,07
RUA JOSE THOME MINUTTI	270	X		X			NOVA GUARÁ	342,07
RUA MARIA QUITERIA	270	X		X			NOVA GUARÁ	342,07
RUA PADRE ROMA	270	X		X			NOVA GUARÁ	342,07
RUA TOMÉ DE SOUZA	270	X		X			NOVA GUARÁ	342,07
RUA VIGARIO MARTINIANO	271	X		X			NOVA GUARÁ	342,07
RUA CORONEL TAMARINDO	272	PCA HOMERO BRITO		ROD PRES DUTRA			CENTRO HISTORICO	606,50
RUA SOUZA PINTO	273	X		X			CENTRO HISTORICO	448,80
PCA HOMERO OTTONI	274	X		X			CENTRO HISTORICO	727,81
RUA RAFAEL BROTERO	274	X		PRÇA HOMERO OTONI			CENTRO HISTORICO	727,81
RUA RAFAEL BROTERO	275	PRÇA HOMERO OTONI		RUA DR MORAIS FILHO			CENTRO HISTORICO	727,81
RUA DR MORAIS FILHO	276	RUA PEDRO MARCONDES		RUA ADOLFO DE CASTRO			CENTRO HISTORICO	727,81
RUA SETE DE SETEMBRO	277	RUA DR MORAIS FILHO		RUA FEIJO			CENTRO HISTORICO	727,81
RUA FEIJO	278	RUA PEDRO MARCONDES		PCA HOMERO BRITO			CENTRO HISTORICO	727,81
RUA SETE DE SETEMBRO	279	RUA FEIJO		RUA DR MORAIS FILHO			CENTRO HISTORICO	727,81
PCA DOM PEDRO II	280	X		X			CENTRO HISTORICO	606,50
RUA DUQUE DE CAXIAS	280	X		X			CENTRO HISTORICO	606,50
RUA PRUDENTE DE MORAES	280	X		X			CENTRO HISTORICO	606,50
RUA VIGARIO MARTINIANO	282	RUA TAMANDARÉ		RUA RANGEL PESTANA			CENTRO HISTORICO	606,50
RUA FLAMINIO LESSA	283	RUA TAMANDARÉ		RUA VISC DE GUARATINGUETA			CENTRO HISTORICO	606,50
RUA CAETANO DE CAMPOS	284	X		X			CENTRO HISTORICO	485,21
RUA MARCILIO DIAS	285	X		X			CENTRO HISTORICO	485,21
PCA QUINZE DE NOVEMBRO	286	RUA MARCILIO DIAS		X			CENTRO HISTORICO	485,21
RUA MARCILIO DIAS	286	X		X			CENTRO HISTORICO	485,21
PCA QUINZE DE NOVEMBRO	287	RUA PAISSANDU		X			CENTRO HISTORICO	485,21
PCA ROTARY	287	RUA PAISSANDU		X			CENTRO HISTORICO	82,48
RUA PAISSANDU	287	X		X			CENTRO HISTORICO	485,21
RUA JOAO LOURENCO RODRIGUES	288	RUA PAISSANDU		RUA ANTONIO JOSE VELLOSO			CENTRO HISTORICO	303,24
RUA CORONEL VIRGILIO	289	X		X			CENTRO HISTORICO	1213,02
PCA DR BENEDITO MEIRELLES	290	X		X			CENTRO HISTORICO	1334,32
PCA SANTO ANTONIO	290	RUA CORONEL VIRGILIO		RUA PEDRO MARCONDES			CENTRO HISTORICO	1334,32
RUA FREI GALVAO	291	X		X			CENTRO HISTORICO	1213,02
RUA FREI LUCAS	292	X		X			CENTRO HISTORICO	970,43
RUA FLAMINIO LESSA	293	RUA VISC DE GUARATINGUETA		RUA SÃO FRANCISCO			CENTRO HISTORICO	970,43



Diário Oficial

da Estância Turística de Guaratinguetá

ANO 61 Guaratinguetá, 22 de novembro de 2022 - EDIÇÃO ONLINE Nº 4.415

DECRETO

RUA LAMARTINE DELAMARE	294	RUA VISC DE GUARATINGUETA	RUA SÃO FRANCISCO	CENTRO	CENTRO HISTORICO	970,43
RUA PADRE MANOEL DA NOBREGA	295	X	X	CENTRO	CENTRO HISTORICO	708,68
RUA SAO FRANCISCO	296	RUA DR BENEDITO MEIRELLES	RUA FLAMINIO LESSA	CENTRO	CENTRO HISTORICO	849,10
RUA SAO FRANCISCO	297	RUA FLAMINIO LESSA	RUA LAMARTINE DELAMARE	CENTRO	CENTRO HISTORICO	1213,02
RUA LAMARTINE DELAMARE	298	RUA SAO FRANCISCO	RUA MONSENHOR FILIPO	CENTRO	CENTRO HISTORICO	849,10
RUA MONSENHOR FILIPO	299	RUA LAMARTINE DELAMARE	RUA CEL TAMARINDO	CENTRO	CENTRO HISTORICO	857,16
RUA MONSENHOR FILIPO	300	RUA JOAQUIM MIGUEL	RUA LAMARTINE DELAMARE	CENTRO	CENTRO HISTORICO	1091,71
RUA LAMARTINE DELAMARE	301	RUA MONSENHOR FILIPO	RUA DOMINGOS RODRIGUES ALVES	CENTRO	CENTRO HISTORICO	849,10
RUA COSTA BRAGA	302	X	X	CENTRO	CENTRO HISTORICO	849,10
RUA JOAQUIM MIGUEL	303	X	X	CENTRO	CENTRO HISTORICO	1039,20
RUA DOMINGOS RODRIGUES ALVES	304	RUA LAMARTINE DELAMARE	RUA CEL PIRES BARBOSA	CENTRO	CENTRO HISTORICO	849,10
RUA DOMINGOS RODRIGUES ALVES	305	RUA JOAQUIM MIGUEL	RUA LAMARTINE DELAMARE	CENTRO	CENTRO HISTORICO	1091,71
RUA COMENDADOR RODRIGUES ALVES	306	RUA DOMINGOS RODRIGUES ALVES	LINHA FERREIA	CENTRO	CENTRO HISTORICO	1334,32
RUA DOMINGOS RODRIGUES ALVES	306	RUA COM RODRIGUES ALVES	RUA JOSE BONIFACIO	CENTRO	CENTRO HISTORICO	1334,32
RUA JOSE BONIFACIO	306	RUA DOMINGOS RODRIGUES ALVES	LINHA FERREIA	CENTRO	CAMPO DO GALVAO	1334,32
RUA LAMARTINE DELAMARE	307	RUA DOMINGOS RODRIGUES ALVES	LINHA FERREIA	CENTRO	CENTRO HISTORICO	788,45
RUA LAMARTINE DELAMARE	308	LINHA FERREIA	RUA DR CASTRO SANTOS	CENTRO	CENTRO HISTORICO	849,10
RUA DR CASTRO SANTOS	309	RIBEIRAO DOS MOTAS	RUA CEL PIRES BARBOSA	CAMPO DO GALVAO	CAMPO DO GALVAO	242,60
RUA DR CASTRO SANTOS	310	RUA JOSE BONIFACIO	RIBEIRAO DOS MOTAS	CENTRO	CENTRO HISTORICO	849,10
RUA COMENDADOR RODRIGUES ALVES	311	LINHA FERREIA	PCA MARTIN AFONSO	CENTRO	CENTRO HISTORICO	1213,02
RUA JOSE BONIFACIO	311	LINHA FERREIA	PCA SAO JOAQUIM	CENTRO	CENTRO HISTORICO	1213,02
RUA ALMIRANTE BARROSO	312	RUA COMENDADOR JOAO GALVAO	LINHA FERREIA	CENTRO	CENTRO HISTORICO	970,43
RUA ALMIRANTE BARROSO	313	LINHA FERREIA	PCA MARTIN AFONSO	CENTRO	CENTRO HISTORICO	849,10
RUA OLAVO BILAC	314	X	X	CENTRO	CENTRO HISTORICO	849,10
PCA MARTIN AFONSO	315	X	X	CENTRO	CENTRO HISTORICO	849,10
RUA CASTRO ALVES	316	X	X	CENTRO	CENTRO HISTORICO	849,10
PCA SANTO ANTONIO	317	RUA PEDRO MARCONDES	RUA DR MARTINIANO	CENTRO	CENTRO HISTORICO	1334,32
RUA PEDRO MARCONDES	318	X	X	CENTRO	CENTRO HISTORICO	1334,32
RUA DR MARTINIANO	319	X	X	CENTRO	CENTRO HISTORICO	1334,32
RUA DR MORAIS FILHO	319	RUA DR MARTINIANO	RUA PEDRO MARCONDES	CENTRO	CENTRO HISTORICO	1334,32
RUA ERNESTO DE CASTRO	319	PCA SANTO ANTONIO	RUA DR MORAIS FILHO	CENTRO	CENTRO HISTORICO	1334,32
RUA NOVE DE JULHO	319	X	X	CENTRO	CENTRO HISTORICO	1334,32
PCA CONDESSA DE FRONTIM	320	X	X	CENTRO	CENTRO HISTORICO	1334,32
PCA CONDESSA DE FRONTIM	321	X	RUA VISCONDE DO RIO BRANCO	CENTRO	CENTRO HISTORICO	1091,71
RUA VISCONDE DO RIO BRANCO	321	X	X	CENTRO	CENTRO HISTORICO	1091,71
RUA JOAO DE CASTRO COELHO	322	X	X	CENTRO	CENTRO HISTORICO	970,43
RUA JOAO DA SILVA FREITAS	323	X	X	CENTRO	CENTRO HISTORICO	485,21
RUA VER BENEDITO HONORIO DE OLIVEIRA (FA	323	X	X	CENTRO	CENTRO HISTORICO	485,21
RUA RITA ANTUNES DE MOURA	324	X	X	SAO BENEDITO	SAO BENEDITO	485,21
RUA JOAO DA SILVA FREITAS	325	X	X	CENTRO	CENTRO HISTORICO	655,04



Diário Oficial

da Estância Turística de Guaratinguetá

ANO 61 Guaratinguetá, 22 de novembro de 2022 - EDIÇÃO ONLINE Nº 4.415

DECRETO

RUA GAMA RODRIGUES	326	X	RUA MARECHAL DEODORO	X	RUA ADOLFO DE CASTRO	CENTRO	CENTRO HISTORICO	606,50
RUA MARECHAL FLORIANO	327	X	RUA JOSE BONIFACIO	X	RUA JOAQUIM MIGUEL	CENTRO	CENTRO HISTORICO	303,24
RUA DOMINGOS RODRIGUES ALVES	328	X	RUA JOSE BONIFACIO	X	RUA JOAQUIM MIGUEL	CENTRO	CENTRO HISTORICO	1334,32
RUA MONSENHOR FILIPPO	329	X	RUA JOSE BONIFACIO	X	RUA JOAQUIM MIGUEL	CENTRO	CENTRO HISTORICO	1334,32
RUA COMENDADOR JOAO GALVAO	330	X		X		CENTRO	CENTRO HISTORICO	1213,02
RUA MEN DE SA	331	X		X		CENTRO	CENTRO HISTORICO	363,89
RUA JOAQUIM MASCATE	332	X		X		CENTRO	CENTRO HISTORICO	363,89
RUA SAO FRANCISCO	333	X	RUA LAMARTINE DELAMARE	X	RUA CEL PIRES BARBOSA	CENTRO	CENTRO HISTORICO	1334,32
PCA CONSELHEIRO RODRIGUES ALVES	334	X		X		CENTRO	CENTRO HISTORICO	1576,96
PCA COMENDADOR RODRIGUES ALVES	334	X	PCA RODRIGUES ALVES	X		CENTRO	CENTRO HISTORICO	1576,96
RUA DR MORAIS FILHO	334	X	PCA CONS RODRIGUES ALVES	X	RUA DR MARTINIANO	CENTRO	CENTRO HISTORICO	1455,64
RUA ADOLFO DE CASTRO	335	X	PCA RAFAEL BROTERO	X	RUA GAMA RODRIGUES	CENTRO	CENTRO HISTORICO	606,50
RUA MARECHAL DEODORO	336	X	RUA DR MORAIS FILHO	X	RUA 9 DE JULHO	CENTRO	CENTRO HISTORICO	1213,02
RUA MARECHAL DEODORO	337	X	RUA 9 DE JULHO	X	RUA JOAO CASTRO COELHO	CENTRO	CENTRO HISTORICO	1091,71
RUA MARECHAL DEODORO	338	X	RUA JOAO CASTRO COELHO	X	RUA GAMA RODRIGUES	CENTRO	CENTRO HISTORICO	970,43
RUA VISCONDE DE GUARATINGUETA	339	X	RUA FLAMINIO LESSA	X	TRAVESSA C AMERICO MASCATE	CENTRO	CENTRO HISTORICO	1091,71
RUA GAMA RODRIGUES	340	X	RUA ADOLFO DE CASTRO	X	RUA SANTA CLARA	CENTRO	CENTRO HISTORICO	363,89
AV JOSE JUVENAL MONTEIRO DOS SANTOS	341	X	RUA VISC DE GUARATINGUETA	X	RUA TAMDARE	CENTRO	CENTRO HISTORICO	266,86
PCA ROTARY	341	X	AV JOSE JUVENAL MONTEIRO DOS S	X		CENTRO	CENTRO HISTORICO	82,48
RUA JOAO ALVES DA SILVA FILHO	400	X		X		CHACARRAS SAO MANOEL	CHACARRAS SAO MANOEL	43,70
RUA PROF ROSEMIRA DE PAULA SANTOS	400	X		X		CHACARRAS SAO MANOEL	CHACARRAS SAO MANOEL	43,70
RUA RAUL POMPEIA	401	X		X		VILA BELA	VILA BELA	80,04
AV BRASILIA	402	X		X		RECREIO BELVEDERE	RECREIO BELVEDERE	29,10
AV BRASIL	403	X		X		VILA PAULISTA	VILA PAULISTA	63,08
RUA DAS ARAUCARIAS	404	X		X		BELVEDERE CLUB DOS 500	BELVEDERE CLUB DOS 500	65,46
RUA DOS INGAZEIROS	404	X		X		BELVEDERE CLUB DOS 500	BELVEDERE CLUB DOS 500	65,46
RUA DOS MANAÇAS	404	X		X		BELVEDERE CLUB DOS 500	BELVEDERE CLUB DOS 500	65,46
RUA JAIR DOS SANTOS	405	X		X		JARDIM ESPERANCA	JARDIM ESPERANCA	118,88
RUA EVANDRO VIEIRA PAIVA	406	X		X		COHAB BANDERANTE	COHAB BANDERANTE	152,85
RUA JUSTINO ANTUNES SOBRINHO	406	X		X		COHAB BANDERANTE	COHAB BANDERANTE	86,32
ROD ESTADUAL PAULO VIRGINIO	407	X		X		GUARA - CUNHA	GUARA - CUNHA	84,90
RUA CARAMURUS	408	X		X		PEDREGULHO	PEDREGULHO	157,69
RUA DR MORAIS FILHO	409	X		X		CENTRO	CENTRO	1455,64
AV JUSCELINO KUBITSCHKE DE OLIVEIRA	410	X		X		CAMPO DO GALVAO	CAMPO DO GALVAO	727,82
ESTRADA MATO SECO	500	X		X		RETIRO	RETIRO	19,40
ESTRADA MUNICIPAL	500	X		X		PIAGUI	PIAGUI	19,40
ESTRADA MUNICIPAL DO TAQUARAL	500	X		X		PEDRINHAS	PEDRINHAS	19,40
ESTRADA PARTICULAR	500	X		X		RETIRO	RETIRO	19,40
ESTRADA VIC PLINIO GALVAO CESAR	500	X		X				19,40
ESTRADA VIC PRESIDENTE TANCREDO NEVES	500	X		X		PEDRINHAS	PEDRINHAS	19,40



Diário Oficial

da Estância Turística de Guaratinguetá

ANO 61 Guaratinguetá, 22 de novembro de 2022 - EDIÇÃO ONLINE Nº 4.415

DECRETO

RUA 04	500	X	X			19,40
RUA 05	500	X	X			19,40
RUA 06	500	X	X	PARQUE SANTO ANTONIO	PARQUE SANTO ANTONIO	19,40
RUA 08	500	X	X	RESIDENCIAL COOPERI	RESIDENCIAL COOPERI	19,40
RUA 10	500	X	X			19,40
RUA ALBERTO TORRES	500	X	X	VILA PARAIIBA	VILA PARAIIBA	19,40
RUA ATHAYDES FAUSTINO DA COSTA	500	X	X	CHACARAS SANTA EDWIRGES	CHACARAS SANTA EDWIF	19,40
RUA B	500	X	X			19,40
RUA BENEDITA CASTRO NOGUEIRA	500	X	X	CHACARAS BOM JARDIM I	CHACARAS BOM JARDIM I	19,40
RUA DARCILO FERRAZ DA SILVA	500	X	X	CHACARAS BOM JARDIM III	CHACARAS BOM JARDIM I	19,40
RUA DEPUTADO ROBERTO CARDOSO ALVES	500	X	X	BOSQUE DOS IPES	BOSQUE DOS IPES	19,40
RUA DR FRANCISCO DE ASSIS BARBOSA	500	X	X	PINGO DE OURO	PINGO DE OURO	19,40
RUA DR VEKONY EMILIA ILONA	500	X	X	CHACARAS BOM JARDIM III	CHACARAS BOM JARDIM I	19,40
RUA EGIDIO NOGUEIRA DA SILVA	500	X	X	CHACARAS BOM JARDIM I	CHACARAS BOM JARDIM I	19,40
RUA I	500	X	X	CHACARAS SANTANA	CHACARAS SANTANA	19,40
RUA JOAO FRANCISCO DOS SANTOS	500	X	X	CHACARAS SANTA EDWIRGES	CHACARAS SANTA EDWIF	19,40
RUA JOSE BATISTA COELHO	500	X	X	CHACARAS BOM JARDIM II	CHACARAS BOM JARDIM I	19,40
RUA JOSE COELHO DE ABREU	500	X	X	CHACARAS BOM JARDIM I	CHACARAS BOM JARDIM I	19,40
RUA JOSE ERNESTO	500	X	X	CHACARAS SANTA EDWIRGES	CHACARAS SANTA EDWIF	19,40
RUA LUIZ GOMES (PACUERA)	500	X	X	PINGO DE OURO	PINGO DE OURO	19,40
RUA MARINA RONCONI MIOTTI	500	X	X	CHACARAS BOM JARDIM I	CHACARAS BOM JARDIM I	19,40
RUA OSWALDO DE LIMA MESQUITA	500	X	X	CHACARAS PIAGUI	CHACARAS PIAGUI	19,40
RUA PARTICULAR	500	X	X			19,40
RUA PROJETADA MATO SECO	500	X	X			19,40
RUA ROQUE GOMES SOBRINHO	500	X	X	CHACARAS SANTA EDWIRGES	CHACARAS SANTA EDWIF	19,40
RUA WAGNER MOREIRA DOS SANTOS	500	X	X	CHACARAS BOM JARDIM III	CHACARAS BOM JARDIM I	19,40
VIELA UM	500	X	X			19,40
ROD PRESIDENTE DUTRA	501	X	X	BELVEDERE CLUB DOS 500	BELVEDERE CLUB DOS 50	21,85
RUA 02	501	X	X			21,85
RUA 03	501	X	X			21,85
RUA J	501	X	X			21,85
ESTRADA VIC CESARE ZANGRANDI	502	X	X	PIAGUI	PIAGUI	24,25
PROLONGAMENTO DA RUA DOIS	502	X	X			24,25
ROD PRESIDENTE DUTRA	502	X	X			24,25
RODOVIA PREFEITO ARISTEU VIEIRA VILELA	502	X	X	VILA GUARA (SAO BENTO)	VILA GUARA (SAO BENTO)	24,25
RODOVIA WASHINGTON LUIS	502	X	X	RIO COMPRIDO	RIO COMPRIDO	24,25
RUA 01	502	X	X			24,25
RUA BELO HORIZONTE	502	X	X	JARDIM VISTA ALEGRE	JARDIM VISTA ALEGRE	24,25
RUA COMANDANTE EDGARD PEREIRA ARMOND	502	X	X	PIAGUI	PIAGUI	24,25
RUA DA CONSTITUCAO	502	X	X	VILA OFELIA	VILA OFELIA	24,25



Diário Oficial

da Estância Turística de Guaratinguetá

ANO 61 Guaratinguetá, 22 de novembro de 2022 - EDIÇÃO ONLINE Nº 4.415

DECRETO

RUA DA LIBERDADE	502	X	X	VILA OFELIA	VILA OFELIA	24,25
RUA I	502	X	X			24,25
RUA J	502	X	X	CHACARAS VITORIA	CHACARAS VITORIA	24,25
RUA MARIA DA CONCEICAO DUARTE BRUMI	502	X	X	CHACARAS SAO MANOEL	CHACARAS SAO MANOEL	24,25
RUA MARIA DO CARMO GUMARRES FRANCA /J	502	X	X	PIAGUI	PIAGUI	24,25
RUA OSWALDO ZANGRANDI	502	X	X	VILLAGE MANTIQUEIRA	VILLAGE MANTIQUEIRA	24,25
RUA PROJETADA A	502	X	X			24,25
RUA PROJETADA C	502	X	X	VILA BELA	VILA BELA	24,25
RUA RAUL POMPEIA	502	X	X	CHACARAS PIAGUI	CHACARAS PIAGUI	24,25
RUA VIVIAN GUA TURA DE CASTRO	502	X	X	CAMPO DO GALVAO	CAMPO DO GALVAO	26,71
ABAXO DA REFASA (PROXIMO OLARIA JOSE BE	503	X	X	VILA SANTA RITA	VILA SANTA RITA	26,71
AV NOSSA SENHORA DE FATIMA	503	X	X	RESIDENCIAL SAO DIMAS	RESIDENCIAL SAO DIMAS	26,71
AV SAO DIMAS	503	X	X	PILOES	PILOES	26,71
ESTRADA VIC PLINIO GALVAO CESAR	503	X	X	GUARA - CUNHA	GUARA - CUNHA	26,71
ROD ESTADUAL PAULO VIRGINIO	503	X	X	CAMPO DO GALVAO	CAMPO DO GALVAO	26,71
RUA PEDRO ROSA	503	X	X			26,71
RUA PROJETADA	503	X	X			26,71
RUA PROJETADA (DESMEMBRAMENTO DA DON	503	X	X			26,71
RUA PROJETADA (JD DO VALE II)	503	X	X	JARDIM DO VALE II	JARDIM DO VALE II	26,71
ABAXO DA REFASA (PROXIMO OLARIA JOSE BE	504	X	X	CAMPO DO GALVAO	CAMPO DO GALVAO	29,10
ROD PRESIDENTE DUTRA	504	X	X	CHACARAS PIAGUI	CHACARAS PIAGUI	29,10
RUA JORGE EUGENIO BARBOSA	504	X	X			29,10
RUA JOSE FRANCISCO MARQUES	504	X	X	CHACARAS PIAGUI	CHACARAS PIAGUI	29,10
RUA MARIA DE LOURDES TORRES ROIS ALVES	504	X	X	CHACARAS SANTA MARIA	CHACARAS SANTA MARIA	29,10
RUA MILTON JOSE NUNES FERNANDES	504	X	X	CAMPO DO GALVAO	CAMPO DO GALVAO	29,10
RUA PEDRO ROSA	504	X	X			31,55
PROLONGAMENTO DA AV DE CONTORNO (PRO	505	X	X	CHACARAS SANTA MARIA	CHACARAS SANTA MARIA	31,55
RUA BENEDITO ERNESTO GALVAO CARVALHO	505	X	X	CHACARAS VITORIA	CHACARAS VITORIA	31,55
RUA MARIA DA CONCEICAO DUARTE BRUMI	505	X	X	CAMPO DO GALVAO	CAMPO DO GALVAO	31,55
RUA PEDRO ROSA	505	X	X	CAMPO DO GALVAO	CAMPO DO GALVAO	33,97
ABAXO DA REFASA (PROXIMO OLARIA JOSE BE	506	X	X	CAMPO DO GALVAO	CAMPO DO GALVAO	33,97
RODOVIA PREFEITO ARISTEU VIEIRA VILELA	506	X	X	VILA GUARA (SAO BENTO)	VILA GUARA (SAO BENTO)	33,97
RUA MILTON JOSE NUNES FERNANDES	506	X	X	CHACARAS SANTA MARIA	CHACARAS SANTA MARIA	33,97
RUA PROJETADA (DESMEMBRAMENTO DA DON	506	X	X			33,97
AV BRASIL	507	X	X	CIDADE ENGENHEIRO NEIVA	CIDADE ENGENHEIRO NEIVA	36,39
ESTRADA VELHA GUARA / LORENA	507	X	X	CIDADE ENGENHEIRO NEIVA	CIDADE ENGENHEIRO NEIVA	36,39
PCA DAS AMERICAS	507	X	X	VILA BRASIL	VILA BRASIL	36,39
RUA 01	507	X	X			36,39
RUA BENEDITO ALVES DE OLIVEIRA	507	X	X	CIDADE ENGENHEIRO NEIVA	CIDADE ENGENHEIRO NEIVA	36,39
RUA BENEDITO LIMONGI NEVES	507	X	X	CIDADE ENGENHEIRO NEIVA	CIDADE ENGENHEIRO NEIVA	36,39



Diário Oficial

da Estância Turística de Guaratinguetá

ANO 61 Guaratinguetá, 22 de novembro de 2022 - EDIÇÃO ONLINE Nº 4.415

DECRETO

RUA FRANCISCO PROENÇA PEREIRA	507	X	X	CIDADE ENGENHEIRO NEIVA	CIDADE ENGENHEIRO NEIVA	36,39
RUA PEDRO ROSA	507	X	X	CAMPO DO GALVAO	CAMPO DO GALVAO	36,39
RUA PROF ELVIRA GIANNICO	507	X	X	CIDADE ENGENHEIRO NEIVA	CIDADE ENGENHEIRO NEIVA	36,39
RUA RODUE ANTUNES DOS SANTOS	507	X	X	CIDADE ENGENHEIRO NEIVA	CIDADE ENGENHEIRO NEIVA	36,39
TRAVESSA PROFESSOR ARRIGIO COUTINHO	507	X	X			36,39
AV SAO DIMAS	508	X	X	CHACARAS SAO DIMAS	CHACARAS SAO DIMAS	38,82
ESTRADA VIC PRESIDENTE TANCREDO NEVES	508	X	X	PEDRINHAS	PEDRINHAS	38,82
RUA 01 (PROLONGAMENTO)	508	X	X	VILA MUNICIPAL II	VILA MUNICIPAL II	38,82
RUA DR AFONSO JOSE COELHO CESAR	508	X	X	VILA BRASIL	VILA BRASIL	38,82
RUA PROJETA DA	508	X	X			38,82
RUA SEM DENOMINACAO	508	X	X	VILA GUARA (SAO BENTO)	VILA GUARA (SAO BENTO)	41,23
RODOVIA PREFEITO ARISTEU VIEIRA VILELA	509	X	X			41,23
RUA 05	509	X	X	CHACARAS VITORIA	CHACARAS VITORIA	41,23
RUA MARIO MAIA BRAGA	509	X	X	VILA BELA	VILA BELA	41,23
RUA RAUL POMPEIA	509	X	X	CIDADE ENGENHEIRO NEIVA	CIDADE ENGENHEIRO NEIVA	43,70
AV DA INTEGRACAO	510	X	X	JARDIM SANTA LUZIA	JARDIM SANTA LUZIA	43,70
RUA ALBERTINO VAZ DE CAMPOS	510	X	X	PEDREGULHO	PEDREGULHO	43,70
RUA DO IMPERIO	510	X	X	ILHA DOS INGAS	ILHA DOS INGAS	43,70
RUA DOS XAVANTES	510	X	X	JARDIM SANTA LUZIA	JARDIM SANTA LUZIA	43,70
RUA GERALDO BELSARIO DOS SANTOS	510	X	X	JARDIM SANTA LUZIA	JARDIM SANTA LUZIA	43,70
RUA JOAO DARRIGO FILHO	510	X	X	JARDIM SANTA LUZIA	JARDIM SANTA LUZIA	43,70
RUA JOSE BARRA DO PRADO	510	X	X	JOSE P. DE CASTRO	JOSE P. DE CASTRO	43,70
RUA PROJETA DA (VILA SANTA RITA)	510	X	X	CIDADE ENGENHEIRO NEIVA	CIDADE ENGENHEIRO NEIVA	46,10
RUA VER OCTAVIO NASCIMENTO MONTEIRO	511	X	X	VILA BRASIL	VILA BRASIL	46,10
AV BRASIL	511	X	X	CENTRO	CENTRO	46,10
AV DA INTEGRACAO	511	X	X	RESIDENCIAL SAO DIMAS	RESIDENCIAL SAO DIMAS	48,50
RUA TAMANDARE	511	X	X			48,50
AV SAO DIMAS	512	X	X	CLUB DOS 500	CLUB DOS 500	48,50
RUA 01 (PROLONGAMENTO)	512	X	X	CIDADE ENGENHEIRO NEIVA	CIDADE ENGENHEIRO NEIVA	50,94
RUA DR BELMIRO DINAMARCO FILHO	513	X	X	CIDADE ENGENHEIRO NEIVA	CIDADE ENGENHEIRO NEIVA	50,94
AV BRASIL	513	X	X	CIDADE ENGENHEIRO NEIVA	CIDADE ENGENHEIRO NEIVA	50,94
AV NOSSA SENHORA DE LOURDES	513	X	X	VILA BRASIL	VILA BRASIL	50,94
PCA DAS AMERICAS	513	X	X	CIDADE ENGENHEIRO NEIVA	CIDADE ENGENHEIRO NEIVA	50,94
RUA FRANCISCO PROENÇA PEREIRA	513	X	X	VILA SANTA RITA	VILA SANTA RITA	50,94
RUA FEDERICO OZANAN	513	X	X	VILA AMERICA	VILA AMERICA	50,94
RUA HEROTILDES RESENDE PORTO	513	X	X	JARDIM PRIMAVERA	JARDIM PRIMAVERA	50,94
RUA JOAQUIM PINTO CABRAL	513	X	X	JOSE P. DE CASTRO	JOSE P. DE CASTRO	54,05
RUA VER OCTAVIO NASCIMENTO MONTEIRO	514	X	X	BELVEDERE CLUB DOS 500	BELVEDERE CLUB DOS 500	54,05
ROD PRESIDENTE DUTRA	514	X	X			54,05



Diário Oficial

da Estância Turística de Guaratinguetá

ANO 61 Guaratinguetá, 22 de novembro de 2022 - EDIÇÃO ONLINE Nº 4.415

DECRETO

RUA ALFREDO LISBOA	514	X	X		PARQUE SAO FRANCISCO III	PARQUE SAO FRANCISCO III	54,05
RUA PONCIANO MARTINS RIBEIRO	514	X	X		PARQUE SAO FRANCISCO III	PARQUE SAO FRANCISCO III	54,05
RUA JOSE GALVAO CESAR	515	X	X				55,79
RUA MILTON JOSE NUNES FERNANDES	515	X	X		CHACARAS SANTA MARIA	CHACARAS SANTA MARIA	55,79
AV BRASIL	516	X	X		CIDADE ENGENHEIRO NEIVA	CIDADE ENGENHEIRO NEIVA	58,23
PCA SENADOR NELSON CARNEIRO	516	X	X		BELVEDERE CLUB DOS 500	BELVEDERE CLUB DOS 500	58,23
RUA DAS IMBUIAS	516	X	X		BELVEDERE CLUB DOS 500	BELVEDERE CLUB DOS 500	58,23
RUA DAS MAGNOLIAS	516	X	X		BELVEDERE CLUB DOS 500	BELVEDERE CLUB DOS 500	58,23
AV BRASIL	516	X	X		BELVEDERE CLUB DOS 500	BELVEDERE CLUB DOS 500	58,23
RUA DAS PAINEIRAS	517	X	X		CIDADE ENGENHEIRO NEIVA	CIDADE ENGENHEIRO NEIVA	60,65
RODOVIA PREFEITO ARISTEU VIEIRA VILELA	517	X	X		VILA GUARA (SAO BENTO)	VILA GUARA (SAO BENTO)	60,65
RUA BARAO DO RIO BRANCO	517	X	X		JARDIM MODELO	JARDIM MODELO	60,65
AV DA INTEGRACAO	518	X	X		SAO BENTO	SAO BENTO	63,08
ROD PRESIDENTE DUTRA	518	X	X		BELVEDERE CLUB DOS 500	BELVEDERE CLUB DOS 500	63,08
RODOVIA PREFEITO ARISTEU VIEIRA VILELA	518	X	X		SAO BENTO	SAO BENTO	63,08
RODOVIA PREFEITO ARISTEU VIEIRA VILELA	518	X	X		VILA GUARA (SAO BENTO)	VILA GUARA (SAO BENTO)	63,08
RODOVIA WASHINGTON LUIS	518	X	X		RIO COMPRIDO	RIO COMPRIDO	63,08
RUA ANTONIO CARLOS MONTEIRO SANTOS	518	X	X		BELVEDERE CLUB DOS 500	BELVEDERE CLUB DOS 500	63,08
RUA BENTO IVO DE AZEVEDO	518	X	X		VILA AMERICA	VILA AMERICA	63,08
RUA DAS MARGARIDAS	518	X	X		VILA ROSA	VILA ROSA	63,08
RUA DOS INGAZEIROS	518	X	X		BELVEDERE CLUB DOS 500	BELVEDERE CLUB DOS 500	63,08
RUA EDUARDO CAMARGO	518	X	X		VILA SAO BENTO	VILA SAO BENTO	63,08
RUA JOSE FRANCISCO MARQUES	518	X	X		CIDADE ENGENHEIRO NEIVA	CIDADE ENGENHEIRO NEIVA	63,08
RUA ROQUE ANTUNES DOS SANTOS	518	X	X		CIDADE ENGENHEIRO NEIVA	CIDADE ENGENHEIRO NEIVA	65,46
AV BRASIL	519	X	X		VILA PAULISTA	VILA PAULISTA	65,46
AV BRASIL	519	X	X		RESIDENCIAL SAO DIMAS	RESIDENCIAL SAO DIMAS	65,46
AV SAO DIMAS	519	X	X		VILA GUARA (SAO BENTO)	VILA GUARA (SAO BENTO)	65,46
RODOVIA PREFEITO ARISTEU VIEIRA VILELA	519	X	X		JARDIM MODELO	JARDIM MODELO	65,46
RUA BARAO DO RIO BRANCO	519	X	X		CIDADE ENGENHEIRO NEIVA	CIDADE ENGENHEIRO NEIVA	65,46
RUA BENEDITO LIMONGI NEVES	519	X	X		CIDADE ENGENHEIRO NEIVA	CIDADE ENGENHEIRO NEIVA	65,46
RUA BENEDITO LIMONGI NEVES	519	X	X		CIDADE ENGENHEIRO NEIVA	CIDADE ENGENHEIRO NEIVA	65,46
RUA DAS SUCUPIRAS	519	X	X		BELVEDERE CLUB DOS 500	BELVEDERE CLUB DOS 500	65,46
RUA DAS JEUQUIBAS	519	X	X		BELVEDERE CLUB DOS 500	BELVEDERE CLUB DOS 500	65,46
RUA PROJETADA C	519	X	X				65,46
RUA T	519	X	X				65,46
RUA TAMANDARE	519	X	X		CENTRO	CENTRO	65,46
RUA VER OCTAVIO NASCIMENTO MONTEIRO	519	X	X		JOSE P. DE CASTRO	JOSE P. DE CASTRO	65,46
RUA EXP DILERMANDO DE OLIVEIRA CORNETTI	520	X	X		PORTAL DAS COLINAS	PORTAL DAS COLINAS	83,64
RUA EXP MANOEL ALBINO DOS SANTOS QUEIR	520	X	X		JARDIM DO VALE I	JARDIM DO VALE I	83,64
RUA FILADELFO SANTOS REIS	520	X	X				83,64



Diário Oficial

da Estância Turística de Guaratinguetá

ANO 61 Guaratinguetá, 22 de novembro de 2022 - EDIÇÃO ONLINE Nº 4.415

DECRETO

RUA FILADELFO SANTOS REIS	520	X	X	X				83,64
RUA FRANCISCO NUNES VILLELA	520	X	X	X	VILA DOS COMERCIARIOS I	VILA DOS COMERCIARIOS	83,64	
ROD PRESIDENTE DUTRA	521	X	X	X	BELVEDERE CLUB DOS 500	BELVEDERE CLUB DOS 500	75,18	
RUA DR HANS LIEBHERR	521	X	X	X			75,18	
RUA PROJETADA (VILA REGINA)	521	X	X	X	VILA REGINA	VILA REGINA	75,18	
RUA ANTONIO MAROTTA	522	X	X	X	VILA SAO JOSE	VILA SAO JOSE	77,63	
AV PROF JOAO RODRIGUES DE ALCOMIN	523	X	X	X	PARQUE RESIDENCIAL BEIRA RIO	PARQUE RESIDENCIAL BE	80,04	
RUA ANTONIO DA CUNHA	523	X	X	X	PARQUE RESIDENCIAL BEIRA RIO	PARQUE RESIDENCIAL BE	80,04	
RUA JERONIMO ALBUQUERQUE	523	X	X	X	NOVA GUARA	NOVA GUARA	80,04	
RODOVIA PREFEITO ARISTEU VIEIRA VILELA	524	X	X	X	VILA GUARA (SAO BENTO)	VILA GUARA (SAO BENTO)	84,90	
RUA CORONEL TAMARINDO	524	X	X	X	CENTRO	CENTRO	84,90	
RUA CORONEL TAMARINDO	524	X	X	X	CENTRO	CENTRO	84,90	
RUA MANOEL ABILIO PEREIRA SEBASTIAO	524	X	X	X	JARDIM DAVID FERNANDES COEL	JARDIM DAVID FERNANDE	84,90	
TRAVESSA BARAO DA BOCAINA	524	X	X	X			84,90	
RUA INDEPENDENCIA	525	X	X	X	VILA REGINA	VILA REGINA	87,33	
AL DOS PATURIS	526	X	X	X	INTERNACIONAL PARQUE	INTERNACIONAL PARQUE	89,77	
AV PROF JOAO RODRIGUES DE ALCOMIN	526	X	X	X	RESIDENCIAL PARQUE DO SOL	RESIDENCIAL PARQUE DO	89,77	
ROD PRESIDENTE DUTRA	526	X	X	X			89,77	
RUA ANTONIO MAROTTA	526	X	X	X	VILA SAO JOSE	VILA SAO JOSE	89,77	
RUA DR MARTIM FRANCISCO RIBEIRO DE ANDR	526	X	X	X	RESIDENCIAL PARQUE DO SOL	RESIDENCIAL PARQUE DO	89,77	
RUA JOAO DE CASTRO	526	X	X	X	INTERNACIONAL PARQUE	INTERNACIONAL PARQUE	89,77	
RUA JOSE LUIZ FERREIRA	526	X	X	X	JARDIM ESPERANCA	JARDIM ESPERANCA	89,77	
RUA MARIA APARECIDA RODRIGUES RIBEIRO	526	X	X	X	INTERNACIONAL PARQUE	INTERNACIONAL PARQUE	89,77	
RUA RONALDO DE SOUZA GAY	526	X	X	X	JARDIM SANTA LUZIA	JARDIM SANTA LUZIA	89,77	
AV ALTINO GARCIA RIBEIRO	527	X	X	X	PARQUE DAS ARVORES	PARQUE DAS ARVORES	94,61	
ESTRADA VIC CESARE ZANGRANDI	527	X	X	X	PIAGUI	PIAGUI	94,61	
RUA ANA CAROLINA DA SILVA HENRIQUE	527	X	X	X	VILLAGE SANTANA	VILLAGE SANTANA	94,61	
RUA GENI GAMA PEREIRA DA SILVA	527	X	X	X	VILLAGE SANTANA	VILLAGE SANTANA	94,61	
RUA PROJETADA (RESIDENCIAL NINO)	527	X	X	X	RESIDENCIAL NINO	RESIDENCIAL NINO	94,61	
AV DE CONTORNO	528	X	X	X	RESIDENCIAL PARQUE DAS ALAM	RESIDENCIAL PARQUE DA	99,47	
AV PROF JOAO RODRIGUES DE ALCOMIN	528	X	X	X	RESIDENCIAL PARQUE DO SOL	RESIDENCIAL PARQUE DO	99,47	
RUA JOSE ROCCO	528	X	X	X	RESIDENCIAL PARQUE DO SOL	RESIDENCIAL PARQUE DO	99,47	
TRAVESSA JOAO BATISTA DE AGUIAR	528	X	X	X	RESIDENCIAL PARQUE DAS ALAM	RESIDENCIAL PARQUE DA	99,47	
RUA ALBERTO BARBETTA	529	X	X	X	PEDREGULHO	PEDREGULHO	101,90	
RUA ANTONIO DA CUNHA	529	X	X	X	RESIDENCIAL PARQUE DO SOL	RESIDENCIAL PARQUE DO	101,90	
RUA NICOLAU MUISSAB	529	X	X	X			101,90	
ESTRADA VIC CESARE ZANGRANDI	530	X	X	X	PIAGUI	PIAGUI	106,74	
AV DA INTEGRAÇÃO	531	X	X	X	VILA BRASIL	VILA BRASIL	115,21	
RUA ANTONIO MAROTTA	531	X	X	X	VILA SAO JOSE	VILA SAO JOSE	115,21	
ESTRADA PARTICULAR	532	X	X	X	RETIRO	RETIRO	111,56	



Diário Oficial

da Estância Turística de Guaratinguetá

ANO 61 Guaratinguetá, 22 de novembro de 2022 - EDIÇÃO ONLINE Nº 4.415

DECRETO

RUA PROJETADA (JARDIM DO VALE I)	532	X	X	JARDIM DO VALE I	JARDIM DO VALE I	111,56
RUA DR PAULO DE OLIVEIRA ABREU	533	X	X	RESIDENCIAL PARQUE DO SOL	RESIDENCIAL PARQUE DO SOL	114,02
RUA GERALDO RUFINO ALVES DOS SANTOS	533	X	X	RESIDENCIAL PARQUE DO SOL	RESIDENCIAL PARQUE DO SOL	114,02
PCA FRANCISCO MARQUES AZEVEDO	534	X	X	SAO BENTO	SAO BENTO	116,41
RUA JOAO DE CASTRO	534	X	X	INTERNACIONAL PARQUE	INTERNACIONAL PARQUE	116,41
AL DA SERRA	535	X	X	JARDIM PEROLA	JARDIM PEROLA	118,88
RUA INDALECIO FERREIRA GONCALVES	535	X	X	FIGUEIRA	FIGUEIRA	118,88
RUA LUIZ MEDEIROS	535	X	X	CHACARAS SELLES	CHACARAS SELLES	118,88
RUA ZACARIAS JORGE BOUERI	535	X	X	VILA SANTA RITA	VILA SANTA RITA	118,88
AV NOSSA SENHORA DE FATIMA	536	X	X	VILA SANTA RITA	VILA SANTA RITA	123,73
ESTRADA VIC CESARE ZANGRANDI	537	X	X	PIAGUI	PIAGUI	126,15
AV BASF	538	X	X	CIDADE ENGENHEIRO NEIVA	CIDADE ENGENHEIRO NEIVA	128,55
AV NOSSA SENHORA DE FATIMA	539	X	X	VILA SANTA RITA	VILA SANTA RITA	133,43
RUA BENEDITO MONTEIRO SANTOS	539	X	X	PARQUE SAO FRANCISCO I	PARQUE SAO FRANCISCO I	133,43
RUA JOAO GUILHERME	540	X	X	NOVA GUARA	NOVA GUARA	135,86
RUA ANTONIO DA CUNHA	541	X	X	PARQUE RESIDENCIAL BEIRA RIO	PARQUE RESIDENCIAL BEIRA RIO	147,97
RUA DOS CARTEIROS	541	X	X	PEDREGULHO	PEDREGULHO	147,97
RUA PEDRO PAULO FERREIRA PINTO	542	X	X			155,27
RUA ANTONIO DA CUNHA	543	X	X	PARQUE RESIDENCIAL BEIRA RIO	PARQUE RESIDENCIAL BEIRA RIO	167,39
AV EDUARDO RODRIGUES ALVES	544	X	X	JARDIM RONY	JARDIM RONY	174,69
RUA ALEXANDRE FLEMING	544	X	X	PARQUE DAS ARVORES	PARQUE DAS ARVORES	174,69
RUA BORGES VIEIRA	544	X	X	JARDIM ICARO	JARDIM ICARO	174,69
RUA D	544	X	X			174,69
RUA GENI GAMA PEREIRA DA SILVA	544	X	X	VILLAGE SANTANA	VILLAGE SANTANA	174,69
RUA ANTONIO DA CUNHA	545	X	X	SAO BENEDITO	SAO BENEDITO	179,52
RUA BENEDITO CAMILO DOS SANTOS	545	X	X	SAO BENEDITO	SAO BENEDITO	179,52
RUA SANTA CLARA	545	X	X	CAMPINHO	CAMPINHO	179,52
RUA ALBERTO BARBETA	546	X	X	PEDREGULHO	PEDREGULHO	186,82
RUA ANTONIO DA CUNHA	546	X	X	PARQUE RESIDENCIAL BEIRA RIO	PARQUE RESIDENCIAL BEIRA RIO	186,82
RUA JERONIMO ALBUQUERQUE	546	X	X	NOVA GUARA	NOVA GUARA	186,82
RUA JOAO GUILHERME	546	X	X	NOVA GUARA	NOVA GUARA	186,82
AV GERALDO FRANCA BUENO	547	X	X	PEDREGULHO	PEDREGULHO	218,34
RUA DONA MARIA FRANCISCA GALVAO DE FRA	547	X	X	PEDREGULHO	PEDREGULHO	218,34
RUA PROJETADA C	547	X	X			218,34
AV GUSTAVO MOLICA	548	X	X	PORTAL DAS COLINAS	PORTAL DAS COLINAS	220,77
AV SAO DIMAS	549	X	X	RESIDENCIAL SAO DIMAS	RESIDENCIAL SAO DIMAS	237,76
RUA JOSE CESARIO RIBEIRO	549	X	X	PEDREGULHO (CECAP)	PEDREGULHO (CECAP)	237,76
	550	X	X			259,61
AV GUSTAVO MOLICA	552	X	X	PORTAL DAS COLINAS	PORTAL DAS COLINAS	281,42
AV RUY BARBOSA	553	X	X	SANTA RITA	SANTA RITA	361,46



Diário Oficial

da Estância Turística de Guaratinguetá

ANO 61 Guaratinguetá, 22 de novembro de 2022 - EDIÇÃO ONLINE Nº 4.415

DECRETO

RUA DAS ARAPONÇAS	554	X		X	CENTRO	CENTRO	426,98
AV PADROEIRA DO BRASIL	555	X		X	JARDIM PADROEIRA	JARDIM PADROEIRA	434,26
RUA TAMANDARÉ	556	X		X	CENTRO	CENTRO	494,92
POA TREZE DE MAIO	557	X		X	PEDREGULHO	PEDREGULHO	514,32
AV PRESIDENTE VARGAS	558	X		X	VILA PARAIBA	VILA PARAIBA	587,11
RUA DURVAL ROCHA	558	X		X			587,11
RUA PROJETADA (JARDIM DO VALE I)	559	X		X	JARDIM DO VALE I	JARDIM DO VALE I	875,81
RUA PROJETADA (CHACARAS TROPICAL)	560	X		X	CHACARAS TROPICAL	CHACARAS TROPICAL	1094,16
RUA VER OCTAVIO NASCIMENTO MONTEIRO	560	X		X	JOSE P. DE CASTRO	JOSE P. DE CASTRO	1094,16
AV NOSSA SENHORA DE FATIMA	561	X		X	VILA SANTA RITA	VILA SANTA RITA	72,76
ESTRADA VIC PRESIDENTE TANCREDO NEVES	561	X		X			72,76
RODOVIA PREFEITO ARISTEU VIEIRA VILELA	561	X		X	VILA GUARA (SAO BENTO)	VILA GUARA (SAO BENTO)	72,76
							0,00
							0,00
Planta Genérica de Valores atualizada pelo IPCA, IBGE - Período : nov / 2021 a out / 2022. Valor IPCA = 6,47 %							
ANEXO II - VALORES UNITÁRIOS DE METRO QUADRADO DE CONSTRUÇÃO							
Usos		Padrão Construtivo					0,00
Residencial		Rústico					329,95
		Econômico					589,53
		Modesto					1079,61
		Bom					1526,57
		Ótimo					2093,69
		Excelente					3061,71
							0,00
Comercial / Institucional		Econômico					613,79
		Modesto					943,73
		Bom					1319,79
		Ótimo					1603,63
		Excelente					2415,40
							0,00
Industrial		Rústico					329,95
		Econômico					679,36
		Bom					1453,21
		Ótimo					2127,67
							0,00
							0,00
							0,00



Diário Oficial

da Estância Turística de Guaratinguetá

ANO 61 Guaratinguetá, 22 de novembro de 2022 - EDIÇÃO ONLINE Nº 4.415

DECRETO



DECRETO Nº 9.705, DE 21 DE NOVEMBRO DE 2022

Recomenda o uso de máscaras em ambientes fechados público ou privado.

MARCUS AUGUSTIN SOLIVA, Prefeito do Município da Estância Turística de Guaratinguetá, no uso das atribuições do cargo e, especialmente, das constantes do artigo 67, VI, artigo 106, I, letra "i", todos da Lei Orgânica do Município de Guaratinguetá,

Considerando o momento pandêmico que novamente estamos atravessando;

Considerando o Ofício nº 429/SMS/2022 – MSPP, datado de 17 de novembro de 2022, da Secretaria Municipal da Saúde, o qual aduz o aumento vertiginoso de casos de COVID-19;

RESOLVE:

Art. 1º Fica recomendado, o uso de máscaras de proteção facial, em ambientes fechados público ou privado, incluindo o transporte público de passageiros e respectivos locais de acesso, embarque e desembarque.

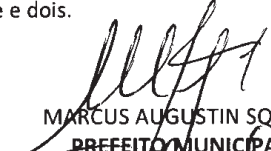
Parágrafo único. Nos termos do art. 1º, do Decreto Municipal nº 9.449, de 18 de março de 2022, fica mantido o uso obrigatório de máscaras de proteção facial em locais destinados à prestação de serviços de saúde, Secretaria Municipal de Saúde, Hospitais, Farmácias, Consultórios e, Unidades de Saúde.


Art. 2º Visando prevenção da disseminação do Coronavírus, fica mantida a recomendação de higienização das mãos, bem como a disponibilização de equipamentos dispensadores de álcool gel e/ou álcool líquido, ambos à 70% (setenta por cento), por parte de estabelecimentos comerciais que prestam serviços diretamente à população, sempre em locais de fácil acesso e visualização, inclusive com placa contendo aviso.

Art. 3º As medidas previstas neste Decreto, vigorarão até 22 de dezembro de 2022, podendo ser revistas a qualquer tempo.

Art. 4º Este Decreto entra em vigor, a partir do dia 22 de novembro de 2022, revogando-se as disposições contrárias e/ou conflitantes.

PREFEITURA MUNICIPAL DA ESTÂNCIA TURÍSTICA DE GUARATINGUETÁ, aos vinte e um dias do mês de novembro de dois mil e vinte e dois.


MARCUS AUGUSTIN SOLIVA
PREFEITO MUNICIPAL


ADEMAR DOS SANTOS FILHO
SECRETÁRIO MUNICIPAL DA ADMINISTRAÇÃO

Registrado no livro de Decretos Municipais LVI.
Seção de Secretaria e Expediente



Diário Oficial

da Estância Turística de Guaratinguetá

ANO 61 Guaratinguetá, 22 de novembro de 2022 - EDIÇÃO ONLINE Nº 4.415

DECRETO



DECRETO Nº 9.706, DE 22 DE NOVEMBRO DE 2022

Dispõe sobre Permissão Gratuita de Uso do Recinto de Exposições “Manoel Soares de Azevedo”, pertencente ao Patrimônio da Municipalidade, para a realização do evento “EQUO FEST – SHOWS E BARRACAS COM COMIDAS TÍPICAS”.

MARCUS AUGUSTIN SOLIVA, Prefeito do Município da Estância Turística de Guaratinguetá, no uso das atribuições do cargo e, especialmente, das constantes do artigo 106, I, letra “g” e artigo 118, § 3º, ambos da Lei Orgânica do Município de Guaratinguetá,

DECRETA:

Art. 1º Fica concedida **PERMISSÃO GRATUITA DE USO**, do Recinto de Exposições “Manoel Soares de Azevedo”, ao Centro de Equoterapia Arte e Vida, CNPJ07.020.646/0001-80, no período de 24 a 28 de novembro de 2022, para a realização do evento “EQUO FEST – SHOWS E BARRACAS COM COMIDAS TÍPICAS”, conforme Processo Administrativo nº 106.435-2019.

Art. 2º Este Decreto entra em vigor na data de sua publicação.

PREFEITURA MUNICIPAL DA ESTÂNCIA TURÍSTICA DE GUARATINGUETÁ, aos vinte e dois dias do mês de novembro de dois mil e vinte e dois.


MARCUS AUGUSTIN SOLIVA
PREFEITO MUNICIPAL


ADEMAR DOS SANTOS FILHO
SECRETÁRIO MUNICIPAL DA ADMINISTRAÇÃO

Registrado no Livro de Decretos Municipais nº LVI.

Seção de Secretaria e Expediente.



Diário Oficial

da Estância Turística de Guaratinguetá

ANO 61 Guaratinguetá, 22 de novembro de 2022 - EDIÇÃO ONLINE Nº 4.415

LICITAÇÃO

Processo: Extrato Termo Aditivo 05 – Pregão Presencial nº 133/2019. Objeto: Contratação de empresa especializada em manutenção de áreas verdes das unidades pertencentes à Secretaria Municipal de Educação. Contratante: Prefeitura Municipal da Estância Turística de Guaratinguetá. Contratada: **L.T ARTE PAISAGEM E TERRAPLENAGEM EIRELI**. Valor: R\$ 419.795,60. Prazo: 12 (doze) meses. Data: 10/11/2022.

Processo: Extrato Termo Aditivo 03 – Pregão Presencial nº 134/2019. Objeto: Contratação de empresa especializada para prestação de serviços de manutenção e assistência técnica dos equipamentos de ar condicionado. Contratante: Prefeitura Municipal da Estância Turística de Guaratinguetá. Contratada: **ESPER & FLORÊNCIO ASSISTÊNCIA E SERVIÇO LTDA EPP**. Valor: R\$ 45.334,08. Prazo: 12 (doze) meses. Data: 16/11/2022.