



# Diário Oficial

## da Estância Turística de Guaratinguetá

Ano 57 - Guaratinguetá, 19 de novembro de 2018 - Edição Online nº 3126

**CÂMARA MUNICIPAL DA ESTÂNCIA TURÍSTICA DE GUARATINGUETÁ**



### *Câmara Municipal da Estância Turística de Guaratinguetá*

ESTADO DE SÃO PAULO - BRASIL

**ATA DA TERCEIRA AUDIÊNCIA PÚBLICA PARA A DISCUSSÃO, COM APRESENTAÇÃO DE SUGESTÕES, AO PROJETO DE LEI EXECUTIVO Nº 90-2018, QUE ALTERA E ACRESCENTA DISPOSITIVOS À LEI MUNICIPAL Nº 1.925, DE 22 DE OUTUBRO DE 1986, QUE ESTABELECE AS DIRETRIZES BÁSICAS PARA O USO E A OCUPAÇÃO DO SOLO NO MUNICÍPIO DE GUARATINGUETÁ, E DÁ OUTRAS PROVIDÊNCIAS.**

**Presidência do Vereador Marcio de Oliveira Almeida, Presidente da Comissão de Constituição, Justiça e Redação da Câmara Municipal da Estância Turística de Guaratinguetá.**

**Presentes:** Vereadores Marcio de Oliveira Almeida e Pedro Sannini Andrade dos Santos.

**Data:** 12 de novembro de 2018.

**Horário:** 19:00 horas.

**Pauta da Audiência:** destinada, exclusivamente, para discussão com apresentação de sugestões ao Projeto de Lei Executivo nº 90-2018, que altera e acrescenta dispositivos à Lei Municipal nº 1.925, de 22 de outubro de 1986, que estabelece as diretrizes básicas para o uso e a ocupação do solo no Município de Guaratinguetá, e dá outras providências.

**Expediente:** O Vereador Marcio de Oliveira Almeida, Presidente da Comissão de Constituição, Justiça e Redação da Câmara Municipal da Estância Turística de Guaratinguetá, deu início aos trabalhos, justificando a realização desta Audiência Pública. Terminada a justificativa, o Senhor Presidente da Comissão apresentou o vídeo aos presentes e aos que por ventura estivessem acompanhando pela internet, seja por meio do Site Oficial da Câmara ou pelas redes sociais, reproduzindo a apresentação do tema pelo Prof. João Ubiratan de Lima e Silva, Secretário Municipal de Planejamento, Coordenação e Habitação, momento em que foi explanado o Projeto. Encerrada as explanações, o Presidente convidou a munícipe presente para apresentar sugestões ou questionamentos. Não houve uso da palavra.

Em seguida, o Presidente passou a palavra ao Vereador presente, para que pudesse fazer as suas considerações, o qual também não fez uso da palavra.

**Encerramento:** O Senhor Presidente deu por encerrada a Audiência Pública da Comissão de Constituição, Justiça e Redação, convidando os munícipes para comparecerem à próxima Audiência Pública a realizar-se nesta Câmara Municipal, no dia 19 de novembro de 2018, às 19:00 horas.

Pela Comissão de Constituição, Justiça e Redação:

  
MARCIO DE OLIVEIRA ALMEIDA  
Vereador

**FALTA**

JOÃO GERALDO CARVALHO CANETTIERI  
Vereador

  
PEDRO SANNINI ANDRADE DOS SANTOS  
Vereador

AV. JOÃO PESSOA, 471 - TEL./FAX: (12) 3123-2400 - CEP: 12515-010 - GUARATINGUETÁ - SP  
e-mail: camara@camaraguaratingueta.sp.gov.br - <http://www.camaraguaratingueta.sp.gov.br>





# Diário Oficial

## da Estância Turística de Guaratinguetá

Ano 57 - Guaratinguetá, 19 de novembro de 2018 - Edição Online nº 3126

**CÂMARA MUNICIPAL DA ESTÂNCIA TURÍSTICA DE GUARATINGUETÁ**



*Câmara Municipal da Estância Turística  
de Guaratinguetá*

ESTADO DE SÃO PAULO - BRASIL

### AVISO DE ABERTURA DE LICITAÇÃO

#### RESUMO CARTA CONVITE

**PROCESSO LICITATÓRIO Nº 15/2018 – LCT**

**MODALIDADE: CARTA CONVITE Nº 05/2018 - CV - TIPO: menor preço**

**DATA DA REALIZAÇÃO: 28/11/2018 - HORÁRIO: 14:00 hs**


**LOCAL:** Auditório do plenário da Câmara Municipal de Guaratinguetá, situada à Av. João Pessoa, nº 471, Pedregulho, Guaratinguetá/SP – CEP 12.515-010.

**OBJETO:** Contratação de empresa especializada para a gravação de vídeo institucional para o Projeto Câmara Mirim da Câmara Municipal de Guaratinguetá.

**LEGISLAÇÃO:** Lei Federal n.º 8.666/93, Lei Complementar nº 123/2006 e suas respectivas alterações.

**CONVITE NA ÍNTEGRA:** Disponível no site [www.camaraguaratingueta.sp.gov.br](http://www.camaraguaratingueta.sp.gov.br).

Guaratinguetá/SP, 14 de novembro de 2018.

  
**ALAIR PRUDENTE DE TOLEDO**  
Diretor Administrativo Substituto

AV. JOÃO PESSOA, 471 - TEL./FAX: (12) 3123-2400 - CEP: 12515-010 - GUARATINGUETÁ - SP  
e-mail: [camara@camaraguaratingueta.sp.gov.br](mailto:camara@camaraguaratingueta.sp.gov.br) - <http://www.camaraguaratingueta.sp.gov.br>



# Diário Oficial

## da Estância Turística de Guaratinguetá

Ano 57 - Guaratinguetá, 19 de novembro de 2018 - Edição Online nº 3126

**CÂMARA MUNICIPAL DA ESTÂNCIA TURÍSTICA DE GUARATINGUETÁ**



**CÂMARA MUNICIPAL DE GUARATINGUETÁ**  
Balancete Analítico

Período: Outubro - 01/10/2018 a 31/10/2018

RECEITAS EXTRA ORÇAMENTÁRIAS

Descrição	PS	COORDE	UNIDADE	INSTRUMENTO	RECEITA	RECEITA	RECEITA	RECEITA	RECEITA	RECEITA
<b>Compras</b>										
5.1.02.26.0001 - SPANI - Produtos Alimentícios	01	110.0000			191.877,89	1.895.930,21				
5.1.02.26.0004 - HPERMED TECNOLOGIA - HIPERLITE	01	110.0000			438,51	5.424,99				
5.1.80.05.0001 - IRPF - Pessoa Jurídica	02	110.0000			525,74	5.733,88				
5.2.11.02.0001 - INSS - Vercimentos e Vantagens	01	110.0000			364,08	3.687,41				
5.2.11.02.0002 - INSS - Pessoa Jurídica	01	110.0000			36.822,00	363.538,55				
5.2.11.04.0001 - IRPF - Rendimentos e Vantagens	01	110.0000			726,80	7.183,60				
5.2.11.08.0001 - ISS - Prestadores de Serviços	01	110.0000			75.539,57	734.040,77				
5.2.11.10.0001 - Pensão Alimentícia	01	110.0000			556,05	40.999,48				
5.2.11.11.0001 - UNIMED - Plano Médico	01	110.0000			4.057,31	11.806,53				
5.2.11.13.0001 - Contribuição Sindical	01	110.0000			19.052,22	168.103,79				
5.2.11.15.0001 - CEF - Empréstimos de Consignação em Folha	01	110.0000			41.247,47	415.022,44				
5.2.11.15.0003 - SICREDI - COOPERATIVA DE EMPRÉSTIMO	01	110.0000			9.828,46	82.640,34				
5.2.11.99.0001 - Contas Diversas - Descontos em Folha	01	110.0000			2.499,88	51.389,12				
5.2.11.99.0001 - Contas Diversas - Descontos em Folha	01	110.0000			3.996,57	40.923,76				
5.2.41.99.0001 - Rendimentos de aplicações Financeiras	01	110.0000			1.229,01	14.236,31				
5.2.41.99.0002 - Vale Alimentação	01	110.0000			2.767,56	26.687,45				
Resíduo Administrativo - Transferência Financeira Recebida - Com Programação Financeira	01	110.0000			13.800.000,00	13.800.000,00				
5.6.01.02.0001 - Transferência recebida do órgão "PREFEITURA MUNICIPAL DE GUARATINGUETÁ" - DOUDECIMO RECEBIDO	01	110.0000			13.800.000,00	13.800.000,00				
<b>TOTAL DAS RECEITAS EXTRA ORÇAMENTÁRIAS</b>					<b>119.159,00</b>	<b>1.995.930,21</b>				

TOTAL DAS RECEITAS EXTRA ORÇAMENTÁRIAS 119.159,00 1.995.930,21 11.349.674,46 11.349.855,97

CESSAR - CHISARA

*[Handwritten signature]*

Página 1 de 4

06/11/2018  
17:09:11

Exercício de 2018



# Diário Oficial

## da Estância Turística de Guaratinguetá

Ano 57 - Guaratinguetá, 19 de novembro de 2018 - Edição Online nº 3126

### CÂMARA MUNICIPAL DA ESTÂNCIA TURÍSTICA DE GUARATINGUETÁ



#### CÂMARA MUNICIPAL DE GUARATINGUETÁ

##### Balancete Analítico

Período: Outubro - 01/10/2018 a 31/10/2018

#### DESPESAS ORÇAMENTARIAS

Item	Descrição	Valor	Valor	Valor	Valor	Valor	Valor	Valor	Valor	Valor	Valor	Valor	Valor	Valor	Valor	Valor	Valor	Valor	Valor		
02.091 - SEGURANÇA EM CASAS		13.900.000,00																			
02.9311 - SEGURANÇA EM CASAS		13.900.000,00																			
01.031.0091.1072 - Profissionais ligados ao programa processo legislativo		1.900.000,00																			
01 - Tesouro		1.900.000,00																			
4.4.90.52.00 - Equipamentos e Materiais Permanentes		-900.000,00																			
01.031.0091.2257 - Atividade de apoio ao programa processo legislativo		11.990.000,00																			
01 - Tesouro		11.990.000,00																			
3.1.90.01.00 - Aposentadorias, Indenizações e Benefícios		1.800.000,00																			
3.1.90.05.00 - Outros Benefícios Previdenciários do Servidor ou do Militar		590.000,00																			
3.1.90.11.00 - Vestimentas e Parâmetros Fijos Pessoal Civil		1.000,00																			
3.1.90.13.00 - Obrigações Parciais		5.800.000,00																			
3.1.90.15.00 - Outros Impostos, Multas e Pessal Civil		1.295.000,00																			
3.1.90.81.00 - Sentença Judiciais		9.000,00																			
3.1.90.82.00 - Outros Benefícios Assistenciais do Servidor e do Militar		1.000,00																			
3.3.90.14.00 - Outros - Diárias - Pessoal Civil		13.000,00																			
3.3.90.30.00 - Material de Consumo		400.000,00																			
3.3.90.36.00 - Outros Serviços de Terceiros - Pessoa Física		130.000,00																			
3.3.90.39.00 - Outros Serviços de Terceiros - Pessoa Jurídica		1.900.000,00																			

RECEBEMOS EM CUMPLIMENTO DO DEVER DE ARRECADAR E PAGAR AS DESPESAS ORÇAMENTARIAS DA CÂMARA MUNICIPAL DE GUARATINGUETÁ

*[Handwritten signature]*



# Diário Oficial

## da Estância Turística de Guaratinguetá

Ano 57 - Guaratinguetá, 19 de novembro de 2018 - Edição Online nº 3126

**CÂMARA MUNICIPAL DA ESTÂNCIA TURÍSTICA DE GUARATINGUETÁ**



**CÂMARA MUNICIPAL DE GUARATINGUETÁ**  
Balancete Analítico

Período: Outubro - 01/10/2018 a 31/10/2018

Exercício de 2018

06/11/2018  
17:00:17

Código	Descrição	Unidade	Despesa		Receita		Saldo
			Empenhada	Realizada	Empenhada	Realizada	
<b>Despesas Extra Orçamentárias</b>							
<b>Condições</b>							
20	5.1.02.26.0001 - SPANT - Produtos Alimentícios	01	110.0000				
36	5.1.02.26.0004 - HIPERMED TECNOLÓGICA - HIPERLIFE	01	110.0000				
24	5.1.90.05.0001 - IRPF - Pessoa Jurídica	01	110.0000				
19	5.2.11.02.0001 - INSS - Vercimentos e Vantagens	01	110.0000				
25	5.2.11.02.0002 - INSS - Pessoa Jurídica	01	110.0000				
18	5.2.11.04.0001 - IRPJ - Vercimentos e Vantagens	01	110.0000				
26	5.2.11.08.0001 - IRR - Presídios de Serviços	01	110.0000				
27	5.2.11.10.0001 - Pensão Alimentícia	01	110.0000				
28	5.2.11.11.0001 - UNIMED - Plano Médico	01	110.0000				
33	5.2.11.13.0001 - Contribuição Sindical	01	110.0000				
29	5.2.11.15.0001 - CEF - Emprestimos de Consignação em Folha	01	110.0000				
45	5.2.11.35.0003 - SICREDI - COOPERATIVA DE EMPRESTIMOS	01	110.0000				
31	5.2.11.99.0001 - Cartas Diversas - Descontos em Folha	01	110.0000				
<b>Entradas e Saídas Compensatórias, Exceto ARO.</b>							
44	5.2.41.99.0002 - Vale Alimentação	01	110.0000				
			<b>192.242,69</b>	<b>1.783.058,79</b>			
			438,51	5.424,99			
			525,74	5.753,88			
			3694,08	3.687,41			
			36.973,70	326.716,55			
			726,80	7.188,60			
			74.466,70	659.281,20			
			556,05	11.086,53			
			4.057,31	40.999,98			
			20.146,72	169.198,29			
			40.152,97	5.539,31			
			413.927,94	413.927,94			
			9.828,46	82.640,34			
			4.005,65	30.891,27			
			<b>2.762,56</b>	<b>26.487,45</b>			
			2.767,56	26.687,45			

100 BALANÇO DESPESAS EXTRA ORÇAMENTÁRIAS  
Gensilap - ORIGINAL  
1999/01/25  
14886728324  
Página 3 de 4

*[Handwritten signature and initials]*



# Diário Oficial

## da Estância Turística de Guaratinguetá

Ano 57 - Guaratinguetá, 19 de novembro de 2018 - Edição Online nº 3126

**CÂMARA MUNICIPAL DA ESTÂNCIA TURÍSTICA DE GUARATINGUETÁ**



**CÂMARA MUNICIPAL DE GUARATINGUETÁ**  
Balancete Analítico

Período: Outubro - 01/10/2018 a 31/10/2018

Exercício de 2018

06/11/2018  
17:00:18

	RECEITAS			DESPESAS		
	ANTERIOR	NO PERÍODO	ACUMULADO	ANTERIOR	NO PERÍODO	ACUMULADO
<b>Total Receitas</b>	<b>12.203.179,51</b>	<b>1.245.674,46</b>	<b>13.448.853,97</b>	<b>10.734.727,99</b>	<b>1.245.674,46</b>	<b>11.980.402,45</b>
Recargas Ordinárias	0,00	0,00	0,00	8.987.532,21	1.128.165,23	10.115.697,44
Transferências Recebidas	10.350.000,00	1.150.000,00	11.500.000,00	0,00	0,00	0,00
Recargas Extra Ordinárias	1.741.179,51	195.674,46	1.936.853,97	1.614.727,99	195.010,25	1.809.738,24
Restituições de Receitas Ordinárias (-)	0,00	0,00	0,00	0,00	0,00	0,00
<b>Disponível para Despesa</b>			<b>0,00</b>			<b>1.511.438,29</b>
Tesouraria			0,00			0,00
Banco			0,00			1.511.438,29
Recurso Disponível			0,00			97.181,98
Comun./Movimento			0,00			97.181,98
Recurso Aplicado			0,00			1.414.256,31
Comun./Movimento			0,00			1.401.180,69
Aplicação			0,00			13.055,62
<b>TOTAL GERAL</b>			<b>13.448.853,97</b>			<b>13.448.853,97</b>

Geosist - CANGARA

Luis Antonio M. Cavalheiro  
DIRETOR FINANCEIRO  
RG: 20.203.457

Marcos Caetano Vellantes Coutinho  
PRESIDENTE DA CÂMARA  
RG: 2656515-X

Marcos Augusto de Assis  
1º SECRETÁRIO  
RG: 27078991-8

Luís Gabriel dos Santos Cardoso  
CONTADOR  
CRC: 1SP208131/0/SP

Página 4 de 4



# Diário Oficial

## da Estância Turística de Guaratinguetá

Ano 57 - Guaratinguetá, 19 de novembro de 2018 - Edição Online nº 3126

### II TERMO ADITIVO



PODER JUDICIÁRIO FEDERAL  
TRIBUNAL REGIONAL DO TRABALHO DA 15ª REGIÃO  
SECRETARIA DA ADMINISTRAÇÃO – COORDENADORIA DE CONTRATOS

#### II TERMO ADITIVO CONVÊNIO Nº 06/2016 PROCESSO Nº CP0233/2016

Aos 13 (treze) dias do mês de setembro do ano de dois mil e dezoito, na sede do E. TRT da 15ª Região, localizada na Rua Barão de Jaguará, 901, Centro, Campinas/SP, CEP 13015-927, o **TRIBUNAL REGIONAL DO TRABALHO DA 15ª REGIÃO**, inscrito no CNPJ/MF sob o nº 03.773.524/0001-03, neste ato representado por sua Diretora-Geral Substituta, Adriana Martorano Amaral Corsetti, brasileira, portadora da Carteira de Identidade RG nº 7.364.758-SSP/SP e do CPF nº 064.331.958-14, de acordo com as atribuições que lhe foram conferidas, por delegação de competência, pela Portaria GP 06/2008, artigo 1º, inciso XXVI, publicada no DOE – Poder Judiciário de 11/02/2008, a **VARA DO TRABALHO DE GUARATINGUETÁ**, localizada na cidade de Guaratinguetá, na Rua Professor Sylvio José Marcondes Coelho, 33, CEP 12.500-971, neste ato representada pela Juíza do Trabalho, Dra. Tânia Aparecida Claro, brasileira, portadora da Carteira de Identidade RG nº 14.558.091 e do CPF nº 062.425.288-43, e o **MUNICÍPIO DE GUARATINGUETÁ**, inscrito no CNPJ/MF sob o nº 46.680.500/0001-12, com sua prefeitura sediada na Rua Aluísio José de Castro, 147 – Chácara Selles, CEP 12.505-470, na cidade de Guaratinguetá/SP, neste ato representado por seu Prefeito, Marcus Augustin Soliva, brasileiro, portador da Carteira de Identidade RG nº 10445305 SSP/SP e do CPF nº 019.239.808-31, doravante denominados respectivamente **TRT, VARA DO TRABALHO e MUNICÍPIO**, celebram o presente aditamento ao convênio nº 06/2016, regido pelas normas das Leis Federais nº 8.666/1993 e 11.788/2008, e pelas disposições seguintes.

**CLÁUSULA PRIMEIRA: DO OBJETO** – O presente termo aditivo tem por objeto a prorrogação da vigência do convênio por 30 (trinta) meses, de 09/11/2018 a 08/05/2021.

**CLÁUSULA SEGUNDA: DA CONCORDÂNCIA** – Permanecem em vigor as demais cláusulas do contrato, desde que não contrariem o estabelecido neste termo aditivo.

II Termo Aditivo – Convênio nº 06/2016 – Processo nº CP0233/2016

1

VISTO  
TRT 15ª  
Coordenadoria de Contratos



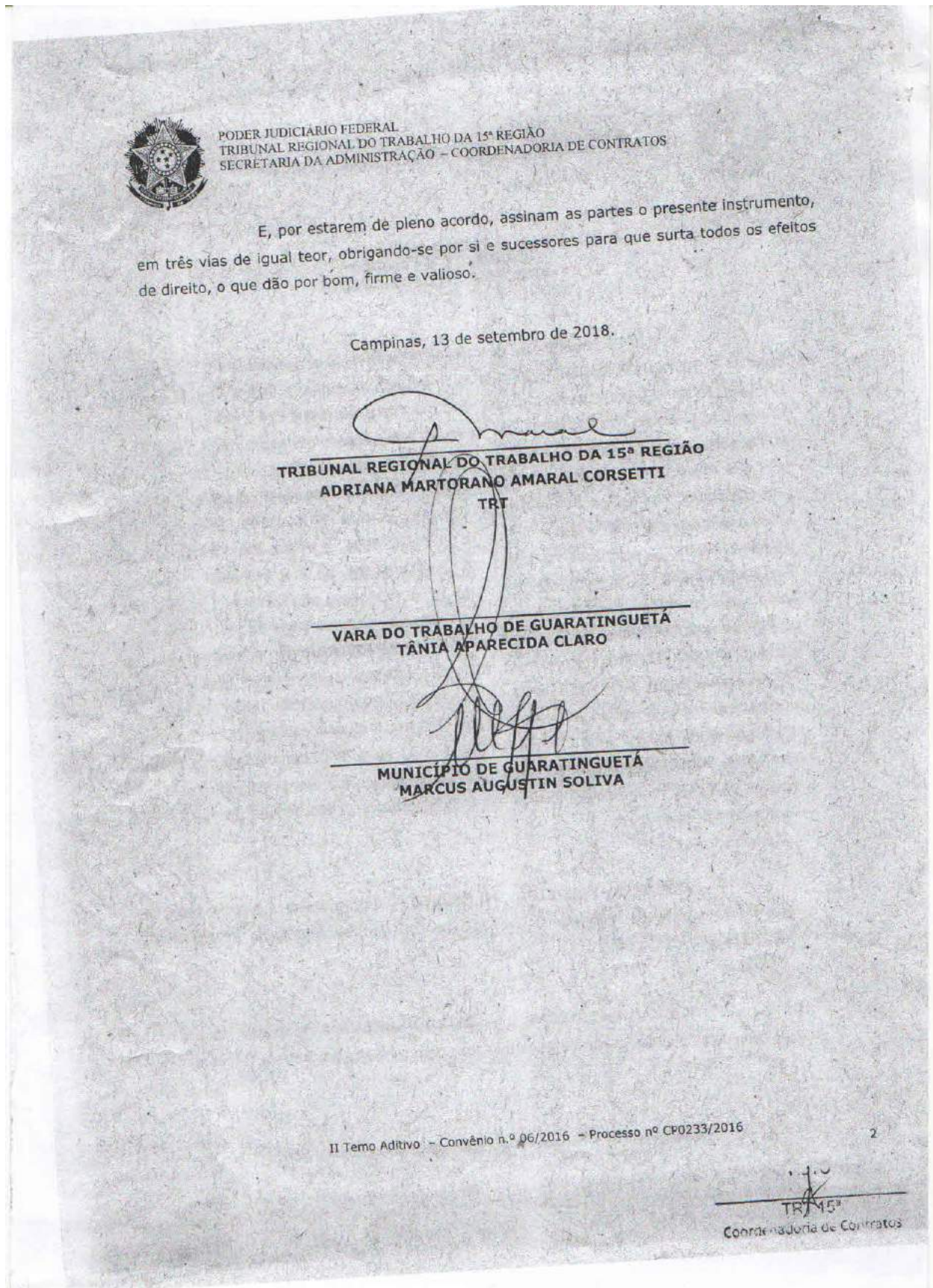


# Diário Oficial

## da Estância Turística de Guaratinguetá

Ano 57 - Guaratinguetá, 19 de novembro de 2018 - Edição Online nº 3126

### II TERMO ADITIVO





# Diário Oficial

## da Estância Turística de Guaratinguetá

Ano 57 - Guaratinguetá, 19 de novembro de 2018 - Edição Online nº 3126

### DECRETO 8.560 - PLANA GENÉRICA DE VALORES 2018

LOGRADOURO	ZH	LOGRADOURO INICIAL	LOGRADOURO FINAL	LOTEAMENTO	BAIRRO OFICIAL	VALOR
Planta Genérica de Valores atualizada pelo IPCA_IBGE - Período : nov / 2017 a out / 2018. Valor IPCA = 4,5256 %						2019
<b>ANEXO I - VALORES UNITÁRIOS DE METRO QUADRADO DE TERRENO</b>						
ESTRADA MUNICIPAL JOSÉ JORGE BOUERI	1	X	X	PEDRINHA	PEDRINHA	19,37
ESTRADA VICINAL PRESIDENTE TANCREDO NEVES	1	X	X	PEDRINHA	PEDRINHA	19,37
PRAÇA CAP OCTÁVIO DE OLIVEIRA MELLO,	1	X	X	PEDRINHA	PEDRINHA	19,37
RUA JOSÉ LUIZ CALTABIANO	1	X	X	PEDRINHA	PEDRINHA	19,37
PCA SINESIO GONCALVES ROMEIRO - NEZIO	2	X	X	SANTA EDWIRGES	SANTA EDWIRGES	17,45
RUA ATHAYDES FAUSTINO DA COSTA	2	X	X	SANTA EDWIRGES	SANTA EDWIRGES	17,45
RUA JOAO FRANCISCO DOS SANTOS	2	X	X	SANTA EDWIRGES	SANTA EDWIRGES	17,45
RUA JOSE ERNESTO	2	X	X	SANTA EDWIRGES	SANTA EDWIRGES	17,45
RUA JOSE RENATO ROLANDO	2	X	X	SANTA EDWIRGES	SANTA EDWIRGES	17,45
RUA ROQUE GOMES SOBRINHO	2	X	X	SANTA EDWIRGES	SANTA EDWIRGES	17,45
RUA ROQUE GOMES SOBRINHO	2	X	X	SANTA EDWIRGES	SANTA EDWIRGES	17,45
ESTRADA MATO SECO	3	X	X	PINGO DE OURO	PINGO DE OURO	13,57
RUA DEPUTADO ROBERTO CARDOSO ALVES	4	X	X	BOSQUE DOS IPÊS	PINGO DE OURO	15,50
RUA FABIO RANGEL DINAMARCO	4	X	X	BOSQUE DOS IPÊS	PINGO DE OURO	15,50
RUA FILOMENA MARIA DE SAMPAIO	4	X	X	BOSQUE DOS IPÊS	PINGO DE OURO	15,50
RUA FRANCISCO MARCELO ORTIZ	4	X	X	BOSQUE DOS IPÊS	PINGO DE OURO	15,50
RUA JOAO DORAT	4	X	X	BOSQUE DOS IPÊS	PINGO DE OURO	15,50
RUA JOSÉ BRAGA DOS SANTOS	4	X	X	BOSQUE DOS IPÊS	PINGO DE OURO	15,50
RUA MANOELINA DE OLIVEIRA CABETI	4	X	X	BOSQUE DOS IPÊS	PINGO DE OURO	15,50
RUA MANOELINA DE OLIVEIRA CABETI	4	X	X	BOSQUE DOS IPÊS	PINGO DE OURO	15,50
RUA PROF EGBERTO VANA	4	X	X	BOSQUE DOS IPÊS	PINGO DE OURO	15,50
RUA ANGELO MARCONDES DE CASTRO	7	X	X	PARQUE DAS GARCAS	RETIRO	15,50
RUA DR MAURICIO HENRIQUE GUIMARAES PEREIRA	7	X	X	PARQUE DAS GARCAS	RETIRO	15,50
RUA GERALDO FRANCISCO RODRIGUES	7	X	X	PARQUE DAS GARCAS	RETIRO	15,50
RUA JACINTHO SOARES CALCADA FILHO	7	X	X	PARQUE DAS GARCAS	RETIRO	15,50
RUA JOSE FRANCISCO DE PAULA	7	X	X	PARQUE DAS GARCAS	RETIRO	15,50
RUA MADRE TERESA DE CALCUTA	7	X	X	PARQUE DAS GARCAS	RETIRO	15,50
RUA MANOEL GONCALVES DE OLIVEIRA	7	X	X	PARQUE DAS GARCAS	RETIRO	15,50
RUA Q	7	X	X	PARQUE DAS GARCAS	RETIRO	15,50
RUA R	7	X	X	PARQUE DAS GARCAS	RETIRO	15,50
ESTRADA MATO SECO	8	PINGO DE OURO	X	PINGO DE OURO	PINGO DE OURO	13,57
ESTRADA VIC PRESIDENTE TANCREDO NEVES	8	PINGO DE OURO	X	PINGO DE OURO	PINGO DE OURO	13,57
ESTRADA VIC PRESIDENTE TANCREDO NEVES	9	X	X	BOM JARDIM	RETIRO	15,50
RUA ANGELO MARCONDES DE CASTRO	9	X	X	BOM JARDIM	RETIRO	15,50
RUA BENEDITO ANTUNES DA SILVA	9	X	X	BOM JARDIM	RETIRO	15,50
RUA DR VEKONY EMILIA ILONA	9	X	X	BOM JARDIM	RETIRO	15,50



# Diário Oficial

## da Estância Turística de Guaratinguetá

Ano 57 - Guaratinguetá, 19 de novembro de 2018 - Edição Online nº 3126

### DECRETO 8.560 - PLANA GENÉRICA DE VALORES 2018

RUA E	9	X	X	BOM JARDIM	RETIRO	15,50
RUA EGIDIO NOGUEIRA DA SILVA	9	X	X	BOM JARDIM	RETIRO	15,50
RUA FRANCISCA FERNANDES RUESCH	9	X	X	BOM JARDIM	RETIRO	15,50
RUA JOSE BATISTA COELHO	9	X	X	BOM JARDIM	RETIRO	15,50
RUA JOSE COELHO DE ABREU	9	X	X	BOM JARDIM	RETIRO	15,50
RUA JOSE CORREA MEDINA	9	X	X	BOM JARDIM	RETIRO	15,50
RUA JOSE VITORINO DA SILVA	9	X	X	BOM JARDIM	RETIRO	15,50
RUA MARINA RONCONI MIOTTI	9	X	X	BOM JARDIM	RETIRO	15,50
RUA PASCOAL PANNUNZIO	9	X	X	BOM JARDIM	RETIRO	15,50
RUA PAULA ROSA SILVA GONCALVES	9	X	X	BOM JARDIM	RETIRO	15,50
RUA PROF JOSE ALUISIO PACETTI	9	X	X	BOM JARDIM	RETIRO	15,50
RUA SEITARO HONDA	9	X	X	BOM JARDIM	RETIRO	15,50
RUA TAKEO SHIMAZU	9	X	X	BOM JARDIM	RETIRO	15,50
RUA WAGNER MOREIRA DOS SANTOS	9	X	X	BOM JARDIM	RETIRO	15,50
RUA WANDA BARLETTA SAQUETTI	9	X	X	BOM JARDIM	RETIRO	15,50
JOAO HASMANN	10	X	X	PINGO DE OURO	PINGO DE OURO	17,45
RUA AGOSTINHO SPINELLI	10	X	X	PINGO DE OURO	PINGO DE OURO	17,45
RUA DR EGYDIO MOLLICA	10	X	X	PINGO DE OURO	PINGO DE OURO	17,45
RUA DR FRANCISCO DE ASSIS BARBOSA	10	X	X	PINGO DE OURO	PINGO DE OURO	17,45
RUA DR LUIS RIBEIRO DE CASTILHO	10	X	X	PINGO DE OURO	PINGO DE OURO	17,45
RUA JOSE ANTUNES DE OLIVEIRA	10	X	X	PINGO DE OURO	PINGO DE OURO	17,45
RUA LUIZ GOMES ( PACUERA )	10	X	X	PINGO DE OURO	PINGO DE OURO	17,45
RUA MARIA SALOME CESAR VILLELA SANTOS	10	X	X	PINGO DE OURO	PINGO DE OURO	17,45
RUA A	14	X	X	PIAGUI	PIAGUI	21,31
RUA B	14	X	X	PIAGUI	PIAGUI	21,31
RUA COMANDANTE EDGARD PEREIRA ARMONI	14	X	X	PIAGUI	PIAGUI	21,31
RUA F	14	X	X	PIAGUI	PIAGUI	21,31
RUA I	15	X	X	PIAGUI	PIAGUI	27,13
RUA OSWALDO DE LIMA MESQUITA	15	X	X	PIAGUI	PIAGUI	27,13
RUA OSWALDO ZANGRANDI	15	X	X	PIAGUI	PIAGUI	27,13
RUA CELSO RODRIGUES ALVES	16	X	X	PIAGUI	PIAGUI	27,13
RUA H	16	X	X	PIAGUI	PIAGUI	27,13
RUA JORGE EUGENIO BARBOSA	16	X	X	PIAGUI	PIAGUI	27,13
RUA MARIA DE LOURDES TORRES ROIS ALVES	16	X	X	PIAGUI	PIAGUI	27,13
RUA OSWALDO DE LIMA MESQUITA	16	X	X	PIAGUI	PIAGUI	27,13
RUA SENADOR DARCY RIBEIRO	16	X	X	PIAGUI	PIAGUI	27,13
RUA VIVIAN GUATURA DE CASTRO	16	X	X	PIAGUI	PIAGUI	27,13
RUA ALEXANDRINA FERREIRA LEITE	17	X	X	LOT SAO MANOEL	SAO MANOEL	31,01
RUA CONCEICAO APARECIDA ALVES DA CUNHA	17	X	X	LOT SAO MANOEL	SAO MANOEL	31,01
RUA DOS COMERCIARIOS	17	X	X	LOT SAO MANOEL	SAO MANOEL	31,01



# Diário Oficial

## da Estância Turística de Guaratinguetá

Ano 57 - Guaratinguetá, 19 de novembro de 2018 - Edição Online nº 3126

### DECRETO 8.560 - PLANA GENÉRICA DE VALORES 2018

RUA GERALDO NUNES	17	X	X	LOT SAO MANOEL	SAO MANOEL	31,01	
RUA JOAO ALVES DA SILVA FILHO	17	X	X	LOT SAO MANOEL	SAO MANOEL	31,01	
RUA JOSE LOURENCO DE CASTRO NETO	17	X	X	LOT SAO MANOEL	SAO MANOEL	31,01	
RUA JUSCELENE DE PAULA SANTOS	17	X	X	LOT SAO MANOEL	SAO MANOEL	31,01	
RUA MARIA DO CARMO GUIMARAES FRANCA /D	17	X	X	LOT SAO MANOEL	SAO MANOEL	31,01	
RUA NINA FERREIRA LEITE	17	X	X	LOT SAO MANOEL	SAO MANOEL	31,01	
RUA PROF ROSEMIRA PAULA SANTOS	17	X	X	LOT SAO MANOEL	SAO MANOEL	31,01	
ARNALDO FRANCISCO TARANHA	18	X	X	RES COOPEMI I	PIAGÚÍ	58,14	
AV ARQ PAULO CESAR BOUERI	18	X	X	RES COOPEMI I	PIAGÚÍ	58,14	
AV SUB-OFICIAL ANTONIO PATRÍCIO DOS SANT	18	X	X	RES COOPEMI I	PIAGÚÍ	58,14	
RUA OLGA LOURENCO	18	X	X	LOT VILLAGE SANTANA	PIAGÚÍ	58,14	
RUA SARGENTO JOSÉ CARLOS TEIXEIRA	18	X	X	RES COOPEMI I	PIAGÚÍ	58,14	
RUA SARGENTO MAURÍCIO ROSESTOLATO DE	18	X	X	RES COOPEMI I	PIAGÚÍ	58,14	
RUA SUB-OFICIAL JAIR MATHIAS	18	X	X	RES COOPEMI I	PIAGÚÍ	58,14	
RUA SUB-OFICIAL JAIRO MARTINS NUNES	18	X	X	RES COOPEMI I	PIAGÚÍ	58,14	
RUA SUB-OFICIAL JOSÉ OSVALDO XAVIER	18	X	X	RES COOPEMI I	PIAGÚÍ	58,14	
RUA SUB-OFICIAL OSVALDO ASSIS VELOSO	18	X	X	RES COOPEMI I	PIAGÚÍ	58,14	
RUA TAIFEIRO-MOR ANTONIO LUIZ DE ANDRAD	18	X	X	RES COOPEMI I	PIAGÚÍ	58,14	
AV DOS EXPEDICIONARIOS	19		RUA EXP SILVIO PAGANINI	ESTRADA VIC CESARE ZANGRANDI	JD DO VALE II	ALTO DO JARDIM DO VAL	50,39
AV JOSE GALVAO NOGUEIRA	19	X	X		JD DO VALE II	ALTO DO JARDIM DO VAL	50,39
ESTRADA MUNICIPAL COLONIA DO PIAGUI	19	X	X		JD DO VALE II	ALTO DO JARDIM DO VAL	50,39
ESTRADA VIC CESARE ZANGRANDI	19	X	X		JD DO VALE II	ALTO DO JARDIM DO VAL	50,39
RUA BARBARA MARIA BARBOSA	19	X	X		JD DO VALE II	ALTO DO JARDIM DO VAL	50,39
RUA DIRCE CARVALHO BUENO	19	X	X		JD DO VALE II	ALTO DO JARDIM DO VAL	50,39
RUA DONA ALICE RANGEL DE MELLO	19	X	X		JD DO VALE II	ALTO DO JARDIM DO VAL	50,39
RUA EGMAR CESAR DE AQUINO	19	X	X		JD DO VALE II	ALTO DO JARDIM DO VAL	50,39
RUA EXP DERMEVAL DOS SANTOS	19		RUA EXP SILVIO PAGANINI	RUA GERALDO BARBOSA DOS REIS	JD DO VALE II	ALTO DO JARDIM DO VAL	50,39
RUA FRANCISCO ALVARO PALAZZO DE CARVAL	19	X	X		JD DO VALE II	ALTO DO JARDIM DO VAL	50,39
RUA FRANCISCO RODRIGUES MONTEMOR FILH	19	X	X		JD DO VALE II	ALTO DO JARDIM DO VAL	50,39
RUA GERALDO BARBOSA DOS REIS	19	X	X		JD DO VALE II	ALTO DO JARDIM DO VAL	50,39
RUA JOAO MARCELINO CAVALHEIRO	19	X	X		JD DO VALE II	ALTO DO JARDIM DO VAL	50,39
RUA JOSE ALVES BARBOSA SOBRINHO	19	X	X		JD DO VALE II	ALTO DO JARDIM DO VAL	50,39
RUA JOSE DA SILVA	19	X	X		JD DO VALE II	ALTO DO JARDIM DO VAL	50,39
RUA LUIZ GONZAGA DE PAIVA	19	X	X		JD DO VALE II	ALTO DO JARDIM DO VAL	50,39
RUA MARIA APARECIDA NUNES AMOROSO	19	X	X		JD DO VALE II	ALTO DO JARDIM DO VAL	50,39
RUA MARIA APARECIDA SILVA MATTA	19	X	X		JD DO VALE II	ALTO DO JARDIM DO VAL	50,39
RUA MARIA BENEDITA MEIRELLES DE CARVALH	19	X	X		JD DO VALE II	ALTO DO JARDIM DO VAL	50,39
RUA NATALINA DA SILVA L. AMARO	19	X	X		JD DO VALE II	ALTO DO JARDIM DO VAL	50,39
AV HELENIR CARIOCA DOS REIS BARROS-NI	20	X	X	LOT VILLAGE SANTANA	PIAGUI	67,84	
AV WELLINGTON SILVA	20	X	X	LOT VILLAGE SANTANA	PIAGUI	67,84	



# Diário Oficial

## da Estância Turística de Guaratinguetá

Ano 57 - Guaratinguetá, 19 de novembro de 2018 - Edição Online nº 3126

### DECRETO 8.560 - PLANA GENÉRICA DE VALORES 2018

RUA ALFREDO COSTA FILHO	20	X	X	LOT VILLAGE SANTANA	PIAGUI	67,84	
RUA ALVARO GOMES FILHO	20	X	X	LOT VILLAGE SANTANA	PIAGUI	67,84	
RUA ANA CAROLINA DA SILVA HENRIQUE	20	X	X	LOT VILLAGE SANTANA	PIAGUI	67,84	
RUA ANDRE BARBOSA	20	X	X	LOT VILLAGE SANTANA	PIAGUI	67,84	
RUA ANTONIO CARVALHO BARBOSA	20	X	X	LOT VILLAGE SANTANA	PIAGUI	67,84	
RUA AUGUSTO LEMES DA SILVA (AUGUSTO RE)	20	X	X	LOT VILLAGE SANTANA	PIAGUI	67,84	
RUA BENEDITO ROSA DE OLIVEIRA	20	X	X	LOT VILLAGE SANTANA	PIAGUI	67,84	
RUA CARLOS ROBERTO FAGUNDES	20	X	X	LOT VILLAGE SANTANA	PIAGUI	67,84	
RUA DOMINGOS HASMANN	20	X	X	LOT VILLAGE SANTANA	PIAGUI	67,84	
RUA DR GERALDO NESTOR DE RESENDE	20	X	X	LOT VILLAGE SANTANA	PIAGUI	67,84	
RUA DULSALINA TANCREDO	20	X	X	LOT VILLAGE SANTANA	PIAGUI	67,84	
RUA JOAO MATIAS BARBOSA	20	X	X	LOT VILLAGE SANTANA	PIAGUI	67,84	
RUA MARIA JOSE GOMES	20	X	X	LOT VILLAGE SANTANA	PIAGUI	67,84	
RUA OLGA CONCEICAO TEIXEIRA DE CARVALHO	20	X	X	LOT VILLAGE SANTANA	PIAGUI	67,84	
RUA OLGA LOURENCO	20	X	X	LOT VILLAGE SANTANA	PIAGUI	67,84	
RUA ROMEU CARVALHO SILVA	20	X	X	LOT VILLAGE SANTANA	PIAGUI	67,84	
AV DOS EXPEDICIONARIOS	21		AV AGENOR PIRES DA FONSECA	RUA EXP SILVIO PAGANINI	JARDIM DO VALE I	JARDIM DO VALE	77,52
AV FREI ANTONIO DE SANT'ANA GALVAO	21	X	X	JARDIM DO VALE I	JARDIM DO VALE	77,52	
PCA KÁTIA MACHADO MATHIDIOS DOS SANTOS	21	X	X	JARDIM DO VALE I	JARDIM DO VALE	77,52	
RUA 04	21	X	X	JARDIM DO VALE I	JARDIM DO VALE	77,52	
RUA ADALBERTO MALHEIRO MENEZES	21	X	X	JARDIM DO VALE I	JARDIM DO VALE	77,52	
RUA ANTONIO NOVAES GUIMARAES	21	X	X	JARDIM DO VALE I	JARDIM DO VALE	77,52	
RUA ANUNCIATA NAMI	21	X	X	JARDIM DO VALE I	JARDIM DO VALE	77,52	
RUA BENEDITA IZALTINA DOS SANTOS	21	X	X	JARDIM DO VALE I	JARDIM DO VALE	77,52	
RUA BENEDITO FERNANDES PORTO	21	X	X	JARDIM DO VALE I	JARDIM DO VALE	77,52	
RUA DR GEORGE WASHINGTON GALVÃO NOGL	21	X	X	JARDIM DO VALE I	JARDIM DO VALE	77,52	
RUA DR JOSE RODRIGUES ALVES SOBRINHO	21	X	X	JARDIM DO VALE I	JARDIM DO VALE	77,52	
RUA EVANDRO ALVES DA SILVA	21	X	X	JARDIM DO VALE I	JARDIM DO VALE	77,52	
RUA EXP BENEDITO VITORIANO SIQUEIRA	21	X	X	JARDIM DO VALE I	JARDIM DO VALE	77,52	
RUA EXP CARLOS JOSE DE GODOY	21	X	X	JARDIM DO VALE I	JARDIM DO VALE	77,52	
RUA EXP DERMEVAL DOS SANTOS	21		AV AGENOR PIRES DA FONSECA	RUA EXP SILVIO PAGANINI	JARDIM DO VALE I	JARDIM DO VALE	77,52
RUA EXP GERALDO GOMES DE CARVALHO	21	X	X	JARDIM DO VALE I	JARDIM DO VALE	77,52	
RUA EXP JOSE AUGUSTO QUERIDO FILHO	21	X	X	JARDIM DO VALE I	JARDIM DO VALE	77,52	
RUA EXP JOSE VENANCIO	21	X	X	JARDIM DO VALE I	JARDIM DO VALE	77,52	
RUA EXP LEONEL LUIZ DE SOUZA	21	X	X	JARDIM DO VALE I	JARDIM DO VALE	77,52	
RUA EXP MANOEL ALBINO DOS SANTOS QUEIR	21	X	X	JARDIM DO VALE I	JARDIM DO VALE	77,52	
RUA EXP MILTON RODRIGUES	21	X	X	JARDIM DO VALE I	JARDIM DO VALE	77,52	
RUA EXP NELSON AMARO	21	X	X	JARDIM DO VALE I	JARDIM DO VALE	77,52	
RUA EXP ORLANDES DE OLIVEIRA	21	X	X	JARDIM DO VALE I	JARDIM DO VALE	77,52	
RUA EXP SATIRO PERES DA SILVA	21	X	X	JARDIM DO VALE I	JARDIM DO VALE	77,52	



# Diário Oficial

## da Estância Turística de Guaratinguetá

Ano 57 - Guaratinguetá, 19 de novembro de 2018 - Edição Online nº 3126

### DECRETO 8.560 - PLANA GENÉRICA DE VALORES 2018

RUA EXP SILVIO DUARTE	21	X	X	JARDIM DO VALE I	JARDIM DO VALE	77,52
RUA EXP SILVIO PAGANINI	21	X	X	JARDIM DO VALE I	JARDIM DO VALE	77,52
RUA FRANCISCO DE ASSIS CASTRO	21	X	X	JARDIM DO VALE I	JARDIM DO VALE	77,52
RUA GERALDO CALTABIANO	21	X	X	JARDIM DO VALE I	JARDIM DO VALE	77,52
RUA GINO CRISCUOLO	21	X	X	JARDIM DO VALE I	JARDIM DO VALE	77,52
RUA GUNTER HELMUT STOCKELMANN	21	X	X	JARDIM DO VALE I	JARDIM DO VALE	77,52
RUA HELIO BENETTI	21	X	X	JARDIM DO VALE I	JARDIM DO VALE	77,52
RUA HELOISA HELENA ROIS ALVES SANCHES	21	X	X	JARDIM DO VALE I	JARDIM DO VALE	77,52
RUA JOAO CABETE	21	X	X	JARDIM DO VALE I	JARDIM DO VALE	77,52
RUA JOAO GALVAO FRANCA RANGEL	21	X	X	JARDIM DO VALE I	JARDIM DO VALE	77,52
RUA JOAO GONCALVES DA SILVA	21	X	X	JARDIM DO VALE I	JARDIM DO VALE	77,52
RUA JOAO MARCONDES DE ANDRADE	21	X	X	JARDIM DO VALE I	JARDIM DO VALE	77,52
RUA JOAO VERGES	21	X	X	JARDIM DO VALE I	JARDIM DO VALE	77,52
RUA JORGE DO PRADO	21	X	X	JARDIM DO VALE I	JARDIM DO VALE	77,52
RUA JOSE LINO COELHO	21	X	X	JARDIM DO VALE I	JARDIM DO VALE	77,52
RUA JOSE MEIRELLES	21	X	X	JARDIM DO VALE I	JARDIM DO VALE	77,52
RUA JOSE PEREIRA DOS SANTOS FILHO	21	X	X	JARDIM DO VALE I	JARDIM DO VALE	77,52
RUA JUDITH LIMONGI LACAZ	21	X	X	JARDIM DO VALE I	JARDIM DO VALE	77,52
RUA LEONIDES TAVARES DE MELLO	21	X	X	JARDIM DO VALE I	JARDIM DO VALE	77,52
RUA MANOEL MOREIRA FIGUEIREDO	21	X	X	JARDIM DO VALE I	JARDIM DO VALE	77,52
RUA MANOEL PERERIRA DA SILVA JUNIOR	21	X	X	JARDIM DO VALE I	JARDIM DO VALE	77,52
RUA MARIA ANTONIETA DE BARROS BINDAO	21	X	X	JARDIM DO VALE I	JARDIM DO VALE	77,52
RUA MARIA DA SAUDADE DE OLIVEIRA XAVIER	21	X	X	JARDIM DO VALE I	JARDIM DO VALE	77,52
RUA MARIA JOSE DE SOUZA MENEZES	21	X	X	JARDIM DO VALE I	JARDIM DO VALE	77,52
RUA MARIO GALVAO NOGUEIRA	21	X	X	JARDIM DO VALE I	JARDIM DO VALE	77,52
RUA MAXIMO PAULA SANTOS NETTO	21	X	X	JARDIM DO VALE I	JARDIM DO VALE	77,52
RUA OCTAVIO MACHADO	21	X	X	JARDIM DO VALE I	JARDIM DO VALE	77,52
RUA PEDRO CAVALCA SOBRINHO	21	X	X	JARDIM DO VALE I	JARDIM DO VALE	77,52
RUA PROF AGENOR AUGUSTO DE ARAUJO	21	X	X	JARDIM DO VALE I	JARDIM DO VALE	77,52
RUA PROF CORNELIA PAULA SANTOS PEREIRA	21	X	X	JARDIM DO VALE I	JARDIM DO VALE	77,52
RUA PROF JOSE AMARAL MATTA	21	X	X	JARDIM DO VALE I	JARDIM DO VALE	77,52
RUA PROF MARIA A PAIVA R ALVES	21	X	X	JARDIM DO VALE I	JARDIM DO VALE	77,52
RUA PROF MARIA APARECIDA C AZEVEDO	21	X	X	JARDIM DO VALE I	JARDIM DO VALE	77,52
RUA RAULINO DE FRANÇA CIPOLLI	21	X	X	JARDIM DO VALE I	JARDIM DO VALE	77,52
RUA SARGENTO FABIO DE MOURA CAMARGO	21	X	X	JARDIM DO VALE I	JARDIM DO VALE	77,52
RUA SEBASTIAO DOS SANTOS PINTO	21	X	X	JARDIM DO VALE I	JARDIM DO VALE	77,52
RUA SOL NASCENTE	21	X	X	JARDIM DO VALE I	JARDIM DO VALE	77,52
RODOVIA PREFEITO ARISTEU VIEIRA VILELA	22	WASHINGTON LUIZ	X	POLO INDUSTRIAL II	RIO COMPRIDO	19,37
AV DOS ESCRITORES	23	X	X	VILA BELA	RIO COMPRIDO	58,14
PCA RAIMUNDO CORREIA	23	X	X	VILA BELA	RIO COMPRIDO	58,14



# Diário Oficial

## da Estância Turística de Guaratinguetá

Ano 57 - Guaratinguetá, 19 de novembro de 2018 - Edição Online nº 3126

### DECRETO 8.560 - PLANA GENÉRICA DE VALORES 2018

RUA ALUIZIO DE AZEVEDO	23	X	X	VILA BELA	RIO COMPRIDO	58,14
RUA ALVARES DE AZEVEDO	23	X	X	VILA BELA	RIO COMPRIDO	58,14
RUA AUGUSTO DOS ANJOS	23	X	X	VILA BELA	RIO COMPRIDO	58,14
RUA CASSIANO RICARDO	23	X	X	VILA BELA	RIO COMPRIDO	58,14
RUA FAGUNDES VARELLA	23	X	X	VILA BELA	RIO COMPRIDO	58,14
RUA GRACILIANO RAMOS	23	X	X	VILA BELA	RIO COMPRIDO	58,14
RUA GUIMARAES ROSA	23	X	X	VILA BELA	RIO COMPRIDO	58,14
RUA JOAQUIM MANOEL DE MACEDO	23	X	X	VILA BELA	RIO COMPRIDO	58,14
RUA JORGE AMADO	23	X	X	VILA BELA	RIO COMPRIDO	58,14
RUA JOSE DE ALENCAR	23	X	X	VILA BELA	RIO COMPRIDO	58,14
RUA LIMA BARRETO	23	X	X	VILA BELA	RIO COMPRIDO	58,14
RUA LINS DO REGO	23	X	X	VILA BELA	RIO COMPRIDO	58,14
RUA MANOEL ANTONIO DE ALMEIDA	23	X	X	VILA BELA	RIO COMPRIDO	58,14
RUA MARIO DE ANDRADE	23	X	X	VILA BELA	RIO COMPRIDO	58,14
RUA RAUL POMPEIA	23	X	X	VILA BELA	RIO COMPRIDO	58,14
ESTRADA PROF EUGÊNIO ZERBINI	24	X	X	ROCINHA	ROCINHA	19,37
RUA ANTONIO ALEIXO DA SILVA	24	X	X	ROCINHA	ROCINHA	19,37
RUA DARCILIO PEREIRA	24	X	X	ROCINHA	ROCINHA	19,37
RUA FRANCISCO JOAQUIM PEREIRA	24	X	X	ROCINHA	ROCINHA	19,37
RUA LUIZ VILLELA LEITE	24	X	X	ROCINHA	ROCINHA	19,37
RUA BARAO DO RIO BRANCO	25		FINAL DO JARDIM MODELO	JARDIM MODELO	PIEDADE	38,74
RUA CORONEL FABIANO	25	X	X	JARDIM MODELO	PIEDADE	38,74
RUA DONA HELENA GALVAO CESAR	25	X	X	JARDIM MODELO	PIEDADE	38,74
RUA JOSE RODRIGUES DA SILVA	25	X	X	JARDIM MODELO	PIEDADE	38,74
RUA MARECHAL RONDON	25	X	X	JARDIM MODELO	PIEDADE	38,74
AV 1	26	X	X	LOT SANTA BARBARA	PIEDADE	29,07
RUA 01	26	X	X	LOT SANTA BARBARA	PIEDADE	29,07
RUA 02	26	X	X	LOT SANTA BARBARA	PIEDADE	29,07
RUA 03	26	X	X	LOT SANTA BARBARA	PIEDADE	29,07
RUA 04	26	X	X	LOT SANTA BARBARA	PIEDADE	29,07
RUA 05	26	X	X	LOT SANTA BARBARA	PIEDADE	29,07
RUA 06	26	X	X	LOT SANTA BARBARA	PIEDADE	29,07
RUA 07	26	X	X	LOT SANTA BARBARA	PIEDADE	29,07
RUA 08	26	X	X	LOT SANTA BARBARA	PIEDADE	29,07
RUA 09	26	X	X	LOT SANTA BARBARA	PIEDADE	29,07
RUA BARAO DO RIO BRANCO	26		FINAL DO JARDIM MODELO	FINAL DO LOT. SANTA BARBARA	PIEDADE	29,07
PCA JOAQUIM VILELA OLIVEIRA MARCONDES	27	X	X	SAO BENEDITO	SAO BENEDITO	193,80
PCA PROF VIRGILIO ALVES ROCHA	27	X	X	SAO BENEDITO	SAO BENEDITO	193,80
PCA SAO GONCALO	27	X	X	SAO BENEDITO	SAO BENEDITO	193,80
RUA ANTENOR CARNEIRO MAGALHAES	27	X	X	SAO BENEDITO	SAO BENEDITO	193,80



# Diário Oficial

## da Estância Turística de Guaratinguetá

Ano 57 - Guaratinguetá, 19 de novembro de 2018 - Edição Online nº 3126

### DECRETO 8.560 - PLANA GENÉRICA DE VALORES 2018

RUA BENEDITO SALLES	27	X	X	SAO BENEDITO	SAO BENEDITO	193,80
RUA CONSELHEIRO DANTAS	27	X	X	SAO BENEDITO	SAO BENEDITO	193,80
RUA DOM BOSCO	27	X	X	SAO BENEDITO	SAO BENEDITO	193,80
RUA FRANCISCO MAROTTA	27	X	X	SAO BENEDITO	SAO BENEDITO	193,80
RUA HENRIQUE DIAS	27	X	X	SAO BENEDITO	SAO BENEDITO	193,80
AV PROF BRENO VIANNA	28	X	X	CENTRO	CENTRO HISTORICO	232,55
AV BRASILIA	30	X	X	CHAC BELVEDER	CLUBE DOS 500	17,45
AV DAS NACOES	30	X	X	CHAC BELVEDER	CLUBE DOS 500	17,45
RUA JOSE BONIFACIO CRUZ	30	X	X	CHAC BELVEDER	CLUBE DOS 500	17,45
RUA SAO PAULO	30	X	X	CHAC BELVEDER	CLUBE DOS 500	17,45
RUA DAS GARDENIAS	31	X	X	VILA ROSA	CLUBE DOS 500	48,45
RUA DAS MARGARIDAS	31	X	X	VILA ROSA	CLUBE DOS 500	48,45
RUA DAS ORQUIDEAS	31	X	X	VILA ROSA	CLUBE DOS 500	48,45
RUA DOS LIRIOS	31	X	X	VILA ROSA	CLUBE DOS 500	48,45
RUA DOS MIOSOTIS	31	X	X	VILA ROSA	CLUBE DOS 500	48,45
PCA NACIONAL	32	X	X	JARDIM VISTA ALEGRE	CLUBE DOS 500	48,45
RUA ARACAJU	32	X	X	JARDIM VISTA ALEGRE	CLUBE DOS 500	48,45
RUA BELEM	32	X	X	JARDIM VISTA ALEGRE	CLUBE DOS 500	48,45
RUA CUIABA	32	X	X	JARDIM VISTA ALEGRE	CLUBE DOS 500	48,45
RUA CURITIBA	32	X	X	JARDIM VISTA ALEGRE	CLUBE DOS 500	48,45
RUA FLORIANOPOLIS	32	X	X	JARDIM VISTA ALEGRE	CLUBE DOS 500	48,45
RUA FORTALEZA	32	X	X	JARDIM VISTA ALEGRE	CLUBE DOS 500	48,45
RUA GOIANIA	32	X	X	JARDIM VISTA ALEGRE	CLUBE DOS 500	48,45
RUA MACEIO	32	X	X	JARDIM VISTA ALEGRE	CLUBE DOS 500	48,45
RUA MANAUS	32	X	X	JARDIM VISTA ALEGRE	CLUBE DOS 500	48,45
RUA NITEROI	32	X	X	JARDIM VISTA ALEGRE	CLUBE DOS 500	48,45
RUA OLINDA	32	X	X	JARDIM VISTA ALEGRE	CLUBE DOS 500	48,45
RUA RECIFE	32	X	X	JARDIM VISTA ALEGRE	CLUBE DOS 500	48,45
RUA SALVADOR	32	X	X	JARDIM VISTA ALEGRE	CLUBE DOS 500	48,45
RUA VITORIA	32	X	X	JARDIM VISTA ALEGRE	CLUBE DOS 500	48,45
RUA AUREA	33	X	X	VILA OFELIA	CLUBE DOS 500	19,37
RUA DA CONSTITUICAO	33	X	X	VILA OFELIA	CLUBE DOS 500	19,37
RUA DA DEMOCRACIA	33	X	X	VILA OFELIA	CLUBE DOS 500	19,37
RUA DA LIBERDADE	33	X	X	VILA OFELIA	CLUBE DOS 500	19,37
RUA LAGUNA	33	X	X	VILA OFELIA	CLUBE DOS 500	19,37
RUA MONARQUIA	33	X	X	VILA OFELIA	CLUBE DOS 500	19,37
RUA 01	34	X	X	CHAC. SANTA MARIA II	RIO COMPRIDO	29,07
RUA 03	34	X	X	CHAC. SANTA MARIA II	RIO COMPRIDO	29,07
RUA 03	34	X	X	CHAC. SANTA MARIA II	RIO COMPRIDO	29,07
RUA UBALDINO MOREIRA	34	X	X	CHAC. SANTA MARIA II	RIO COMPRIDO	29,07





# Diário Oficial

## da Estância Turística de Guaratinguetá

Ano 57 - Guaratinguetá, 19 de novembro de 2018 - Edição Online nº 3126

### DECRETO 8.560 - PLANA GENÉRICA DE VALORES 2018

RUA BELO HORIZONTE	35	X	X	JARDIM VISTA ALEGRE	CLUBE DOS 500	67,84
RUA BENEDITO ERNESTO GALVAO CARVALHO	36	X	X	CHAC. SANTA MARIA I	RIO COMPRIDO	32,94
RUA JOAO ASSUNCAO NEPOMUCENO	36	X	X	CHAC SANTA MARIA I	RIO COMPRIDO	32,94
RUA JOSE CARDOSO FILHO	36	X	X	CHAC SANTA MARIA I	RIO COMPRIDO	32,94
RUA MANOEL COSTA DE OLIVEIRA	36	X	X	CHAC. SANTA MARIA I	RIO COMPRIDO	32,94
RUA MARIO ELIAS CHAIN	36	X	X	CHAC. SANTA MARIA I	RIO COMPRIDO	32,94
RUA MILTON JOSE NUNES FERNANDES	36	X	X	CHAC. SANTA MARIA I	RIO COMPRIDO	32,94
RUA FRANCISCO RAIMUNDO HENRIQUE	39	X	X	CHAC. VITÓRIA	RIO COMPRIDO	38,74
RUA JOSE TOMAS DE BRUM	39	X	X	CHAC. VITÓRIA	RIO COMPRIDO	38,74
RUA MARIA DA CONCEICAO DUARTE BRUM	39	X	X	CHAC. VITÓRIA	RIO COMPRIDO	38,74
RUA MARIO MAIA BRAGA	39	X	X	CHAC. VITÓRIA	RIO COMPRIDO	38,74
RUA NADIR GONCALVES DE MORAIS	39	X	X	CHAC. VITÓRIA	RIO COMPRIDO	38,74
AV BASF	40	RUA JERONIMO DE AQUINO	RUA JOAO EVANGELISTA DE CAMPOS RIBEIRO	VILA SAPE	ENGENHEIRO NEIVA	19,37
AV DA INTEGRACAO	40	RUA LUIZ EGIDIO DE FARIA	X	VILA SAPE	ENGENHEIRO NEIVA	19,37
AV NOSSA SENHORA DE LOURDES	40	RUA JERONIMO DE AQUINO	AV DA INTEGRACAO	VILA SAPE	ENGENHEIRO NEIVA	19,37
PCA MACHADO DE ASSIS	40	X	X	VILA SAPE	ENGENHEIRO NEIVA	19,37
RUA DA ROCINHA	40	X	X	VILA SAPE	ENGENHEIRO NEIVA	19,37
RUA JOAO EVANGELISTA CAMPOS RIBEIRO	40	X	X	VILA SAPE	ENGENHEIRO NEIVA	19,37
AV BASF	41	RUA PROF FRANCISCO PROENCA PEREIRA	RUA JERONIMO DE AQUINO	ENG NEIVA	ENGENHEIRO NEIVA	96,90
AV DA INTEGRACAO	41	ENG NEICA	X	ENG NEIVA	ENGENHEIRO NEIVA	96,90
AV BRASIL	42	RUA LUIZ EGIDIO DE FARIA	RUA FRANCISCO PROENCA PEREIRA	VILA PAULISTA	ENGENHEIRO NEIVA	50,39
AV DA INTEGRACAO	42	RUA LUIZ EGIDIO DE FARIA	RUA DR BEZERRA DE MENEZES	VILA PAULISTA	ENGENHEIRO NEIVA	50,39
RUA ANIBAL MARCONDES SANTOS	42	X	X	VILA PAULISTA	ENGENHEIRO NEIVA	50,39
RUA BENTO IVO DE AZEVEDO	42	X	X	VILA PAULISTA	ENGENHEIRO NEIVA	50,39
RUA BEZERRA DE MENEZES	42	X	X	VILA PAULISTA	ENGENHEIRO NEIVA	50,39
RUA DR PAULO ARAUJO RANGEL	42	X	X	VILA PAULISTA	ENGENHEIRO NEIVA	50,39
RUA HEROTILDES RESENDE PORTO	42	X	X	VILA PAULISTA	ENGENHEIRO NEIVA	50,39
RUA JOSE CARNEIRO SANTIAGO	42	X	X	VILA PAULISTA	ENGENHEIRO NEIVA	50,39
RUA LUIZ EGIDIO DE FARIA	42	X	X	VILA PAULISTA	ENGENHEIRO NEIVA	50,39
RUA MAJOR JOSE SALLES VILELA	42	X	X	VILA PAULISTA	ENGENHEIRO NEIVA	50,39
RUA MAJOR JOSE SALLES VILELA	42	X	X	VILA PAULISTA	ENGENHEIRO NEIVA	50,39
RUA PROF APRIGIO COUTINHO	42	X	X	VILA PAULISTA	ENGENHEIRO NEIVA	50,39
TRAVESSA PROFESSOR APRIGIO COUTINHO	42	X	X	VILA PAULISTA	ENGENHEIRO NEIVA	50,39
AV BRASIL	43	RUA FRANCISCO PROENCA PEREIRA	PCA CASEMIRO DE ABREU	ENG NEIVA	ENGENHEIRO NEIVA	58,14
AV NOSSA SENHORA DE LOURDES	43	RUA PROF FRANCISCO PROENCA PEREIRA	RUA JERONIMO DE AQUINO	ENG NEIVA	ENGENHEIRO NEIVA	58,14
PCA CASEMIRO DE ABREU	43	AV BRASIL	RUA PROF GERONIMO DE AQUINO	ENG NEIVA	ENGENHEIRO NEIVA	58,14
PCA GUILHERME DE ALMEIDA	43	X	X	ENG NEIVA	ENGENHEIRO NEIVA	58,14
RUA BENEDICTO MOREIRA DE BARROS	43	X	X	ENG NEIVA	ENGENHEIRO NEIVA	58,14
RUA BENEDITO ALVES DE OLIVEIRA	43	X	X	ENG NEIVA	ENGENHEIRO NEIVA	58,14
RUA BENEDITO LIMONGI NEVES	43	X	X	ENG NEIVA	ENGENHEIRO NEIVA	58,14



# Diário Oficial

## da Estância Turística de Guaratinguetá

Ano 57 - Guaratinguetá, 19 de novembro de 2018 - Edição Online nº 3126

### DECRETO 8.560 - PLANA GENÉRICA DE VALORES 2018

RUA FRANCISCO PROENÇA PEREIRA	43	X	X	ENG NEIVA	ENGENHEIRO NEIVA	58,14
RUA FRANCISCO PROENÇA PEREIRA	43	X	X	ENG NEIVA	ENGENHEIRO NEIVA	58,14
RUA IDRONGAL	43	X	X	ENG NEIVA	ENGENHEIRO NEIVA	58,14
RUA PROF ELVIRA GIANNICO	43	X	X	ENG NEIVA	ENGENHEIRO NEIVA	58,14
RUA PROF GERONIMO DE AQUINO	43	X	X	ENG NEIVA	ENGENHEIRO NEIVA	58,14
RUA PROF JUSTINO RANGEL	43	X	X	ENG NEIVA	ENGENHEIRO NEIVA	58,14
RUA PROF VIEIRA RODRIGUES	43	X	X	ENG NEIVA	ENGENHEIRO NEIVA	58,14
RUA ROQUE ANTUNES DOS SANTOS	43	X	X	ENG NEIVA	ENGENHEIRO NEIVA	58,14
AV PROF JOAO RODRIGUES ALCMIN	44		AV AGENOR PIRES DA FONSECA	BEIRA RIO I	BEIRA RIO	135,66
PCA ORLANDO EGREJA	45	X	X	JARDIM ESPERANCA	JARDIM ESPERANCA	96,90
RUA BENEDITA RANGEL	45	X	X	JARDIM ESPERANCA	JARDIM ESPERANCA	96,90
RUA BENEDITO PERACINE COUPE	45	X	X	JARDIM ESPERANCA	JARDIM ESPERANCA	96,90
RUA CARLOS ALBERTO VIEIRA	45	X	X	JARDIM ESPERANCA	JARDIM ESPERANCA	96,90
RUA JAYME AREZO DA SILVA	45	X	X	JARDIM ESPERANCA	JARDIM ESPERANCA	96,90
RUA JOAO MACHADO	45	X	X	JARDIM ESPERANCA	JARDIM ESPERANCA	96,90
RUA JOAO TEIXEIRA DA SILVA	45	X	X	JARDIM ESPERANCA	JARDIM ESPERANCA	96,90
RUA JOSE LUIZ FERREIRA	45	X	X	JARDIM ESPERANCA	JARDIM ESPERANCA	96,90
RUA JULIO CESAR MONTEIRO DOS SANTOS	45	X	X	JARDIM ESPERANCA	JARDIM ESPERANCA	96,90
RUA MARIA DE LOURDES CARVALHO	45	X	X	JARDIM ESPERANCA	JARDIM ESPERANCA	96,90
RUA ALBERTO TORRES	46	X	X	VILA PARAIBA	VILA PARAIBA	441,88
RUA DURVAL ROCHA	46	X	X	VILA PARAIBA	VILA PARAIBA	441,88
RUA EUCLIDES DA CUNHA	46		AV PEDRO DE TOLEDO	RUA DURVAL ROCHA	VILA PARAIBA	441,88
RUA FELIPE DOS SANTOS	46	X	X	VILA PARAIBA	VILA PARAIBA	441,88
RUA FRANCISCO MOTTA	46	X	X	VILA PARAIBA	VILA PARAIBA	441,88
RUA GENERAL OSORIO	46	X	X	VILA PARAIBA	VILA PARAIBA	441,88
RUA PEDRO BITTENCOURT	46	X	X	VILA PARAIBA	VILA PARAIBA	441,88
RUA SILVA JARDIM	46	X	X	VILA PARAIBA	VILA PARAIBA	441,88
RUA AURELIANO GONCALVES ARAUJO	47	X	X	MIRANTE	PORTAL DAS COLINAS	213,18
RUA CHRISTIANO VIEIRA	47	X	X	MIRANTE	PORTAL DAS COLINAS	213,18
RUA DOM ANTONIO DE ALMEIDA MORAES JUNIOR	47	X	X	MIRANTE	PORTAL DAS COLINAS	213,18
RUA JOSE LUIZ MARCONDES JUNIOR	47	X	X	MIRANTE	PORTAL DAS COLINAS	213,18
RUA MAURILIO FERRAZ DOS SANTOS	47	X	X	MIRANTE	PORTAL DAS COLINAS	213,18
RUA PROF ANA FERREIRA GONCALVES	47	X	X	MIRANTE	PORTAL DAS COLINAS	213,18
RUA PROF EULALIO DOS SANTOS	47	X	X	MIRANTE	PORTAL DAS COLINAS	213,18
RUA PROF MARIA CANDIDA MOREIRA CARDOSO	47	X	X	MIRANTE	PORTAL DAS COLINAS	213,18
AV SAO DIMAS	48	X	X	SAO DIMAS	SAO DIMAS	58,14
RUA AMANCIO DE CASTRO COELHO	48	X	X	SAO DIMAS	SAO DIMAS	58,14
RUA HENRIQUE ALVES MACEDO	48	X	X	SAO DIMAS	SAO DIMAS	58,14
RUA JOSE GALVAO CESAR	48		RUA ALBERTO BARBETA	AV SAO DIMAS	SAO DIMAS	58,14
RUA JOSE LIMONGI MOREIRA	48	X	X	SAO DIMAS	SAO DIMAS	58,14



# Diário Oficial

## da Estância Turística de Guaratinguetá

Ano 57 - Guaratinguetá, 19 de novembro de 2018 - Edição Online nº 3126

### DECRETO 8.560 - PLANA GENÉRICA DE VALORES 2018

RUA MANOEL MORENO	48	X	X	SAO DIMAS	SAO DIMAS	58,14
RUA PROF ANTONIO DE TOLOSA	48	X	X	SAO DIMAS	SAO DIMAS	58,14
PCA DA ALEGRIA	49	X	X	JARDIM PANORAMA	SAO DIMAS	125,97
PCA DA CONSTITUICAO	49	X	X	JARDIM PANORAMA	SAO DIMAS	125,97
PCA DOS ESPORTES	49	X	X	JARDIM PANORAMA	SAO DIMAS	125,97
RUA DOS CANARIOS	49	X	X	JARDIM PANORAMA	SAO DIMAS	125,97
RUA DOS COLIBRIS	49	X	X	JARDIM PANORAMA	SAO DIMAS	125,97
RUA DOS SABIAS	49	X	X	JARDIM PANORAMA	SAO DIMAS	125,97
RODOVIA PREFEITO ARISTEU VIEIRA VILELA	50	WASHINGTON LUIZ	X	VILA REGINA	RIO COMPRIDO	48,45
RUA ABOLICAO	50	X	X	VILA REGINA	RIO COMPRIDO	48,45
RUA BANDEIRANTES	50	X	X	VILA REGINA	RIO COMPRIDO	48,45
RUA DO IMPERIO	50	X	X	VILA REGINA	RIO COMPRIDO	48,45
RUA DOS PRACINHAS	50	X	X	VILA REGINA	RIO COMPRIDO	48,45
RUA INDEPENDENCIA	50	X	X	VILA REGINA	RIO COMPRIDO	48,45
RUA PAULO REGLUS NEVES FREIRE	50	X	X	POLO INDUSTRIAL	RIO COMPRIDO	48,45
RUA PROJETADA (VILA REGINA)	50	X	X	VILA REGINA	RIO COMPRIDO	48,45
RUA VER OCTAVIO NASCIMENTO MONTEIRO	50	X	X	POLO INDUSTRIAL	RIO COMPRIDO	48,45
AL DOS PATURIS	51	X	X	INTERNACIONAL PARK	RIO COMPRIDO	110,46
RUA AMANDO ROSSI	51	X	X	INTERNACIONAL PARK	RIO COMPRIDO	110,46
RUA ANA CRISTINA	51	X	X	INTERNACIONAL PARK	RIO COMPRIDO	110,46
RUA CARLO ALBERTO DE FERRARI	51	X	X	INTERNACIONAL PARK	RIO COMPRIDO	110,46
RUA DAS TILAPIAS	51	X	X	INTERNACIONAL PARK	RIO COMPRIDO	110,46
RUA DR HERNANI MARTINS FERREIRA	51	X	X	INTERNACIONAL PARK	RIO COMPRIDO	110,46
RUA FLORIVAL DOS SANTOS	51	X	X	INTERNACIONAL PARK	RIO COMPRIDO	110,46
RUA JOAO DE CASTRO	51	X	X	INTERNACIONAL PARK	RIO COMPRIDO	110,46
RUA JOSE LOUREIRO NETTO	51	X	X	INTERNACIONAL PARK	RIO COMPRIDO	110,46
RUA MARIA APARECIDA RODRIGUES RIBEIRO	51	X	X	INTERNACIONAL PARK	RIO COMPRIDO	110,46
RUA PROF WANDA DE LOREZO RAMOS DA SILV	51	X	X	INTERNACIONAL PARK	RIO COMPRIDO	110,46
RUA PADRE JOAO MARCONDES GUIMARAES	52	X	X	RES SOC HIPICA	SÃO DIMAS	145,35
RUA PEDRO PAULO FERREIRA PINTO	52	X	X	RES SOC HIPICA	SÃO DIMAS	145,35
RUA ALCINA MAIA MEIRELLES	53	X	X	JARDIM PANORAMA II	SÃO DIMAS	87,21
RUA CARLOS BENEDITO MOREIRA	53	X	X	JARDIM PANORAMA II	SÃO DIMAS	87,21
RUA JOSE BENEDITO MARTINS	53	X	X	JARDIM PANORAMA II	SÃO DIMAS	87,21
RUA MARIA JOSE CALDEIRA GOMES	53	X	X	JARDIM PANORAMA II	SÃO DIMAS	87,21
RUA MARIA JULIA BARBOSA DE ALMEIDA	53	X	X	JARDIM PANORAMA II	SÃO DIMAS	87,21
RUA MARIO COLAROSSO	53	X	X	JARDIM PANORAMA II	SÃO DIMAS	87,21
RUA 04	54	X	X	CHAC AGRIC JD DO VALE	ALTO DO JARDIM DO VAL	50,39
RUA CARLOS MAXIMO	56	X	X	PARQUE SANTA CLARA	SANTA CLARA	58,14
RUA DECIO DARRIGO	56	X	X	PARQUE SANTA CLARA	SANTA CLARA	58,14
RUA DECIO MIRANDA DE CARVALHO	56	X	X	PARQUE SANTA CLARA	SANTA CLARA	58,14



# Diário Oficial

## da Estância Turística de Guaratinguetá

Ano 57 - Guaratinguetá, 19 de novembro de 2018 - Edição Online nº 3126

### DECRETO 8.560 - PLANA GENÉRICA DE VALORES 2018

RUA DEOCLECIANO CORREA DA SILVA	56	X	X	PARQUE SANTA CLARA	SANTA CLARA	58,14
RUA DONA DUILIA SCOTTINI DARRIGO	56	X	X	PARQUE SANTA CLARA	SANTA CLARA	58,14
RUA DR JOAO AUGUSTO TEIXEIRA FRANCO	56	X	X	PARQUE SANTA CLARA	SANTA CLARA	58,14
RUA GABRIEL RIBEIRO PEREIRA	56	X	X	PARQUE SANTA CLARA	SANTA CLARA	58,14
RUA GERALDO DE OLIVEIRA	56	X	X	PARQUE SANTA CLARA	SANTA CLARA	58,14
RUA GUARACY MARIA NASCIMENTO	56	X	X	PARQUE SANTA CLARA	SANTA CLARA	58,14
RUA JOAO BATISTA DE CARVALHO	56	X	X	PARQUE SANTA CLARA	SANTA CLARA	58,14
RUA ANTONIO LORIGGIO	56	X	X	PARQUE SANTA CLARA	SANTA CLARA	58,14
RUA JOSE FERNANDES	56	X	X	PARQUE SANTA CLARA	SANTA CLARA	58,14
RUA JOSE GARCIA DOS REIS FILHO	56	X	X	PARQUE SANTA CLARA	SANTA CLARA	58,14
RUA JOSE LOPES	56	X	X	PARQUE SANTA CLARA	SANTA CLARA	58,14
RUA MILTON VILLARINO DA SILVA	56	X	X	PARQUE SANTA CLARA	SANTA CLARA	58,14
RUA PEDRO MIRANDA DE CARVALHO	56	X	X	PARQUE SANTA CLARA	SANTA CLARA	58,14
RUA PROF ANNITA GUIMARAES NEVES	56	X	X	PARQUE SANTA CLARA	SANTA CLARA	58,14
RUA WILSON MATHIAS	56	X	X	PARQUE SANTA CLARA	SANTA CLARA	58,14
AV WALTER RODRIGUES DA SILVA	57	X	X	BEIRA RIO II	BEIRA RIO	67,84
RUA ANTONIO CARLOS CAVALCA	58	X	X	BEIRA RIO II	BEIRA RIO	116,26
RUA ANTONIO TEIXEIRA DE SOUZA	58	X	X	BEIRA RIO II	BEIRA RIO	116,26
RUA AUGUSTO GODOY	58	X	X	BEIRA RIO II	BEIRA RIO	116,26
RUA ENEAS PASCHOAL	58	X	X	BEIRA RIO II	BEIRA RIO	116,26
RUA EXP WERTHER PERRENOUD	58	X	X	BEIRA RIO II	BEIRA RIO	116,26
RUA JOSE MARINS	58	X	X	BEIRA RIO II	BEIRA RIO	116,26
RUA JOSE MORETTI	58	X	X	BEIRA RIO II	BEIRA RIO	116,26
AL GERALDO BARBOSA RANGEL	59	X	X	COHAB	COHAB	155,05
AV DONA ROSINHA FILIPPO	59	X	X	PARQUE DAS ALAMEDAS	COHAB	155,05
AV DONA ROSINHA FILIPPO (PROLONGAMENT)	59	X	X	COHAB	COHAB	155,05
RUA ANTONIO PEREIRA FROIS	59	X	X	PARQUE DAS ALAMEDAS	COHAB	155,05
RUA CARLOS ELIAS	59	X	X	PARQUE DAS ALAMEDAS	COHAB	155,05
RUA DARCY MEDEIROS	59	X	X	COHAB	COHAB	155,05
RUA DR LEVY CORNETTI VELLOSO	59	X	X	PARQUE DAS ALAMEDAS	COHAB	155,05
RUA EUPHRASIO FERNANDES	59	X	X	PARQUE DAS ALAMEDAS	COHAB	155,05
RUA FREI NICETO LAURO PEDRO WERNER	59	X	X	COHAB	COHAB	155,05
RUA JOSE CARAPINA JUNQUEIRA	59	X	X	COHAB	COHAB	155,05
RUA MONSENHOR RODRIGO SILVA ARAUJO	59	X	X	PARQUE DAS ALAMEDAS	COHAB	155,05
RUA PROF HORACIO VIEIRA SANTOS	59	X	X	PARQUE DAS ALAMEDAS	COHAB	155,05
RUA PROF ODILA SILVA MARINS	59	X	X	PARQUE DAS ALAMEDAS	COHAB	155,05
RUA RUI GONCALVES TEIXEIRA	59	X	X	PARQUE DAS ALAMEDAS	COHAB	155,05
TRAVESSA HORACIO FIALHO DA SILVA	59	X	X	PARQUE DAS ALAMEDAS	COHAB	155,05
TRAVESSA JOAO BATISTA DE AGUIAR	59	X	X	PARQUE DAS ALAMEDAS	COHAB	155,05
TRAVESSA JOSE AMERICO PINTO	59	X	X	COHAB	COHAB	155,05



# Diário Oficial

## da Estância Turística de Guaratinguetá

Ano 57 - Guaratinguetá, 19 de novembro de 2018 - Edição Online nº 3126

### DECRETO 8.560 - PLANA GENÉRICA DE VALORES 2018

RUA ANTONIO DE ALMEIDA	60	CONJUNTO HABITACIONAL VILA DOS	X	VILA DOS COMERCIARIOS I	SÃO FRANCISCO	58,14
RUA DJANIRA DOS SANTOS VILLA NOVA	60	X	X	VILA DOS COMERCIARIOS I	SÃO FRANCISCO	58,14
RUA EMBAIXADOR ITALO ZAPPA	60	VILA DOS COMERCIARIOS I		VILA DOS COMERCIARIOS I	SÃO FRANCISCO	58,14
RUA EXP BENEDITO DOS SANTOS MARTINS	60	X	X	VILA DOS COMERCIARIOS I	SÃO FRANCISCO	58,14
RUA FILADELFO SANTOS REIS	60	VILA DOS COMERCIARIOS I	X	VILA DOS COMERCIARIOS I	SÃO FRANCISCO	58,14
RUA JOAO BATISTA DOS SANTOS	60	X	X	VILA DOS COMERCIARIOS I	SÃO FRANCISCO	58,14
RUA JOSSEI TODA	60	X	X	VILA DOS COMERCIARIOS I	SÃO FRANCISCO	58,14
RUA PONCIANO MARTINS RIBEIRO	60	X	X	VILA DOS COMERCIARIOS I	SÃO FRANCISCO	58,14
RUA ROQUE DO AMARAL SANTOS	60	VILA DOS COMERCIARIOS I	AVENIDA ALFREDO LISBOA	VILA DOS COMERCIARIOS I	SÃO FRANCISCO	58,14
RUA RUTH BITTENCOURT	60	X	X	VILA DOS COMERCIARIOS I	SÃO FRANCISCO	58,14
RUA TSUNESSABURO MAKIGUTI	60	X	X	VILA DOS COMERCIARIOS I	SÃO FRANCISCO	58,14
SEM DONO	60	X	X	VILA DOS COMERCIARIOS I	SÃO FRANCISCO	58,14
RUA ALFREDO LISBOA	61	X	X	VILA DOS COMERCIARIOS I	SÃO FRANCISCO	63,95
RUA HELIO MANZANETE CERRO	62	X	X	PARQUE DAS GARCAS	RETIRO	15,50
RUA ADELINO JOSE GONCALVES DE CARVALHO	63	X	X	JARDIM SANTA LUZIA	SANTA LUZIA	38,74
RUA ALBERTINO VAZ DE CAMPOS	63	X	X	JARDIM SANTA LUZIA	SANTA LUZIA	38,74
RUA AMINADABIO MARINHO VIEIRA	63	X	X	JARDIM SANTA LUZIA	SANTA LUZIA	38,74
RUA ANTONIO DE OLIVEIRA JUNIOR	63	X	X	JARDIM SANTA LUZIA	SANTA LUZIA	38,74
RUA ARI LEITE RIBEIRO	63	X	X	JARDIM SANTA LUZIA	SANTA LUZIA	38,74
RUA ARI LEITE RIBEIRO	63	X	X	JARDIM SANTA LUZIA	SANTA LUZIA	38,74
RUA BENEDITO DE CASTRO	63	X	X	JARDIM SANTA LUZIA	SANTA LUZIA	38,74
RUA CAPITAO BENEDITO BOTELHO SOUZA	63	X	X	JARDIM SANTA LUZIA	SANTA LUZIA	38,74
RUA CESAR ROMEU SILVA CARVALHO	63	X	X	JARDIM SANTA LUZIA	SANTA LUZIA	38,74
RUA EDGAR ALVIN PINTO	63	X	X	JARDIM SANTA LUZIA	SANTA LUZIA	38,74
RUA GERALDO FIGUEIREDO	63	X	X	JARDIM SANTA LUZIA	SANTA LUZIA	38,74
RUA GERALDO RESENDE [ TIETE ]	63	X	X	JARDIM SANTA LUZIA	SANTA LUZIA	38,74
RUA JOAO ARNEIRO AVERALDO	63	X	X	JARDIM SANTA LUZIA	SANTA LUZIA	38,74
RUA JOAO CONSTANTINO DA SILVA	63	X	X	JARDIM SANTA LUZIA	SANTA LUZIA	38,74
RUA JOAO DARRIGO FILHO	63	X	X	JARDIM SANTA LUZIA	SANTA LUZIA	38,74
RUA JOSE BARRA DO PRADO	63	X	X	JARDIM SANTA LUZIA	SANTA LUZIA	38,74
RUA JOSE BENEDITO DE AQUINO	63	X	X	JARDIM SANTA LUZIA	SANTA LUZIA	38,74
RUA JOSE DE CARVALHO MEIRELLES	63	X	X	JARDIM SANTA LUZIA	SANTA LUZIA	38,74
RUA JOSE DE CARVALHO SOARES	63	X	X	JARDIM SANTA LUZIA	SANTA LUZIA	38,74
RUA JOSE VERZA	63	X	X	JARDIM SANTA LUZIA	SANTA LUZIA	38,74
RUA JULIO PACETTI FILHO	63	X	X	JARDIM SANTA LUZIA	SANTA LUZIA	38,74
RUA MANOEL CASSEMIRO FILHO	63	X	X	JARDIM SANTA LUZIA	SANTA LUZIA	38,74
RUA MANOEL HENRIQUE FIGUEIREDO	63	X	X	JARDIM SANTA LUZIA	SANTA LUZIA	38,74
RUA MARIA IZABEL COUCEIRO MACHADO	63	X	X	JARDIM SANTA LUZIA	SANTA LUZIA	38,74
RUA MARIO DE FRANCA PEREIRA	63	X	X	JARDIM SANTA LUZIA	SANTA LUZIA	38,74
RUA MENNA RODRIGUES MONTEMOR	63	X	X	JARDIM SANTA LUZIA	SANTA LUZIA	38,74



# Diário Oficial

## da Estância Turística de Guaratinguetá

Ano 57 - Guaratinguetá, 19 de novembro de 2018 - Edição Online nº 3126

### DECRETO 8.560 - PLANA GENÉRICA DE VALORES 2018

RUA NELSON MARINHO DA COSTA	63	X	X	JARDIM SANTA LUZIA	SANTA LUZIA	38,74
RUA OLAVO FRANCISCO OLIVEIRA	63	X	X	JARDIM SANTA LUZIA	SANTA LUZIA	38,74
RUA PROF ANTONIO RAPOSO	63	X	X	JARDIM SANTA LUZIA	SANTA LUZIA	38,74
RUA PROF EUCARIO RODRIGUES PINTO	63	X	X	JARDIM SANTA LUZIA	SANTA LUZIA	38,74
RUA PROF HILDA MARIA SOBRAL BARBOSA MA	63	X	X	JARDIM SANTA LUZIA	SANTA LUZIA	38,74
RUA RONALDO DE SOUZA GAY	63	X	X	JARDIM SANTA LUZIA	SANTA LUZIA	38,74
RUA VER ARACIMIR MARINS COSTA	63	X	X	JARDIM SANTA LUZIA	SANTA LUZIA	38,74
RUA WASHINGTON LUIS P DA ROCHA	63	X	X	JARDIM SANTA LUZIA	SANTA LUZIA	38,74
VIELA	63	X	X	JARDIM SANTA LUZIA	SANTA LUZIA	38,74
RUA ANA MAXIMO BALIEIRO	64	X	X	VILA MUNICIPAL I	SAO FRANCISCO	58,14
RUA BENEDITO COSTA DE OLIVEIRA	64	AV ALFREDO LISBOA	RUA ARTHUR DE MIRANDA	VILA MUNICIPAL I	SAO FRANCISCO	58,14
RUA BENEDITO GERALDO DE CARVALHO (DIDI	64	X	X	VILA MUNICIPAL I	SAO FRANCISCO	58,14
RUA JOAQUIM AMERICO PINTO	64	X	X	VILA MUNICIPAL I	SAO FRANCISCO	58,14
RUA JOSE RAYMUNDO DA SILVA	64	X	X	VILA MUNICIPAL I	SAO FRANCISCO	58,14
RUA NELSON RODRIGUES SAVIO	64	X	X	VILA MUNICIPAL I	SAO FRANCISCO	58,14
RUA RENE PINHEIRO CHAGAS	64	X	X	VILA MUNICIPAL I	SAO FRANCISCO	58,14
RUA ANTONIA MATEUS DA SILVA	65	X	X	VILA MUNICIPAL II	SAO FRANCISCO	58,14
RUA ARTHUR DE MIRANDA	65	X	X	VILA MUNICIPAL II	SAO FRANCISCO	58,14
RUA BENEDITO COSTA DE OLIVEIRA	65	RUA ARTHUR DE MIRANDA	ATE FINAL	VILA MUNICIPAL II	SAO FRANCISCO	58,14
RUA DR AFONSO JOSE COELHO CESAR	65	X	X	VILA MUNICIPAL II	SAO FRANCISCO	58,14
RUA GERALDO FOGAGNOLI SOBRINHO	65	X	X	VILA MUNICIPAL II	SAO FRANCISCO	58,14
RUA PASTOR SEBASTIAO MARTINS	65	X	X	VILA MUNICIPAL II	SAO FRANCISCO	58,14
RUA BENEDITO ANTUNES SANTOS	66	X	X	PARQUE DAS ARVORES	JARDIM RONY	135,66
RUA ANGELO LUCCHESI	67	X	X	PARQUE DAS ARVORES	SAO FRANCISCO	106,60
RUA ANTONIO CAVALHEIRO	67	X	X	PARQUE SAO FRANCISCO	SAO FRANCISCO	106,60
RUA ANTONIO MARCONDES RANGEL	67	X	X	PARQUE SAO FRANCISCO	SAO FRANCISCO	106,60
RUA ANTONIO NEVES	67	X	X	PARQUE SAO FRANCISCO	SAO FRANCISCO	106,60
RUA AUGUSTO RUSCHI	67			PARQUE SAO FRANCISCO	SAO FRANCISCO	106,60
RUA BENEDITO MONTEIRO SANTOS	67	X	X	PARQUE SAO FRANCISCO	SAO FRANCISCO	106,60
RUA DR FERNANDO JOSE DE ALMEIDA MILEO	67	X	X	PARQUE DAS ARVORES	SAO FRANCISCO	106,60
RUA DR FRANCISCO MEIRELLES FREIRE	67	X	X	PARQUE DAS ARVORES	SAO FRANCISCO	106,60
RUA DR OTAVIO LIMA CARVALHO	67	X	X	PARQUE SAO FRANCISCO	SAO FRANCISCO	106,60
RUA EUSTAQUIO MACEDO	67	X	X	PARQUE SAO FRANCISCO	SAO FRANCISCO	106,60
RUA FRANCISCO LOURENCO PEREIRA	67	X	X	PARQUE SAO FRANCISCO	SAO FRANCISCO	106,60
RUA FRANCISCO PAULO DE ARAUJO VIANA	67	X	X	PARQUE SAO FRANCISCO	SAO FRANCISCO	106,60
RUA JOSE ALVES CASSULA	67	X	X	PARQUE SAO FRANCISCO	SAO FRANCISCO	106,60
RUA JOSE DE FRANCA BARBOSA	67	X	X	PARQUE SAO FRANCISCO	SAO FRANCISCO	106,60
RUA JOSE HONORIO DE OLIVEIRA	67	X	X	PARQUE SAO FRANCISCO	SAO FRANCISCO	106,60
RUA PROF BETINA MARINO	67	X	X	PARQUE SAO FRANCISCO	SAO FRANCISCO	106,60
RUA PROF FRANCISCO ALVIM TAQUES BITTEN	67	X	X	PARQUE SAO FRANCISCO	SAO FRANCISCO	106,60



# Diário Oficial

## da Estância Turística de Guaratinguetá

Ano 57 - Guaratinguetá, 19 de novembro de 2018 - Edição Online nº 3126

### DECRETO 8.560 - PLANA GENÉRICA DE VALORES 2018

RUA PROF FRANCISCO DE CASTRO E SILVA	67	X	X	PARQUE SAO FRANCISCO	SAO FRANCISCO	106,60	
RUA PROF ONDINA JOSEFINA MOLLICA RANGEI	67	X	X	PARQUE SAO FRANCISCO	SAO FRANCISCO	106,60	
RUA ROSARIO ANTONIO DA SILVA	67	X	X	PARQUE DAS ARVORES	SAO FRANCISCO	106,60	
RUA RUI DA COSTA MAIA	67	X	X	PARQUE SAO FRANCISCO	SAO FRANCISCO	106,60	
RUA RUI OTTONI DE MESQUITA JR.	67	X	X	PARQUE SAO FRANCISCO	SAO FRANCISCO	106,60	
AV DARCY VIEIRA	69	X	X	CHAC SELLES	CAMPO DO GALVAO	174,42	
RUA ABILIO CORE	69	X	X	CHAC SELLES	CAMPO DO GALVAO	174,42	
RUA ALUISIO JOSE DE CASTRO	69	X	X	CHAC SELLES	CAMPO DO GALVAO	174,42	
RUA ARGEMIRO DOS SANTOS FILHO	69	X	X	CHAC SELLES	CAMPO DO GALVAO	174,42	
RUA DR MARIO DE MORAES ALTENFELDER SILVA	69	X	X	CHAC SELLES	CAMPO DO GALVAO	174,42	
RUA JULIA ANTUNES MOREIRA	69	X	X	CHAC SELLES	CAMPO DO GALVAO	174,42	
RUA PROF DULCE SELLES VIEIRA	69	X	X	CHAC SELLES	CAMPO DO GALVAO	174,42	
RUA PROF SYLVIO JOSE MARCONDES COELHO	69	X	X	CHAC SELLES	CAMPO DO GALVAO	174,42	
RUA ZACARIAS JORGE BOUERI	69	X	X	CHAC SELLES	CAMPO DO GALVAO	174,42	
RUA ZACARIAS JORGE BOUERI	70	X	X	IAPI	CAMPO DO GALVAO	155,05	
AV PADROEIRA DO BRASIL	71	X	AV SANTOS DUMONT	RUA LUIS MEDEIROS	RES AUGUSTO FILIPPO	FIGUEIRA	290,70
RUA CLIMERIO BUENO	72	X	X	FIGUEIRA	FIGUEIRA	135,66	
RUA COMANDANTE SALGADO	72	X	RUA ZACARIAS BOUERI	AV PADROEIRA DO BRASIL	VILA ALVES	CENTRO HISTORICO	135,66
RUA ANTONIO GALHARDO (ZICO)	73	X	X	PARQUE DO SOL	PARQUE DO SOL	116,26	
RUA ARNOLFO VIEIRA	73	X	X	PARQUE DO SOL	PARQUE DO SOL	116,26	
RUA BERNARDINO JOSE PEREIRA	73	X	X	PARQUE DO SOL	PARQUE DO SOL	116,26	
RUA DR JOSE DE MORAES ALTENFELDER SILVA	73	X	X	PARQUE DO SOL	PARQUE DO SOL	116,26	
RUA DR MARTIM FRANC RIBEIRO DE ANDRADE	73	X	X	PARQUE DO SOL	PARQUE DO SOL	116,26	
RUA DR PAULO DE OLIVEIRA ABREU	73	X	X	PARQUE DO SOL	PARQUE DO SOL	116,26	
RUA FRANCISCO VILLELA SOBRINHO	73	X	X	PARQUE DO SOL	PARQUE DO SOL	116,26	
RUA GENERAL EURYALE DE JESUS ZERBINI	73	X	X	PARQUE DO SOL	PARQUE DO SOL	116,26	
RUA GERALDO RUFINO ALVES SOS SANTOS	73	X	X	PARQUE DO SOL	PARQUE DO SOL	116,26	
RUA JOSE CARLOS CASTRO PORTO (PORTINHO)	73	X	X	PARQUE DO SOL	PARQUE DO SOL	116,26	
RUA JOSE LUIZ RANNA	73	X	X	PARQUE DO SOL	PARQUE DO SOL	116,26	
RUA JOSE ROCCO	73	X	X	PARQUE DO SOL	PARQUE DO SOL	116,26	
RUA LUIZ CAVALCA	73	X	X	PARQUE DO SOL	PARQUE DO SOL	116,26	
RUA NOEL LOURENÇO DE LIMA (NOEL ENFERMO)	73	X	X	PARQUE DO SOL	PARQUE DO SOL	116,26	
RUA POETA RUBEN PRADO	73	X	X	PARQUE DO SOL	PARQUE DO SOL	116,26	
RUA PROF FRANCISCA ANGELA ANDRADE PRADO	73	X	X	PARQUE DO SOL	PARQUE DO SOL	116,26	
RUA PROF JOSE HERACLITO DE OLIVEIRA	73	X	X	PARQUE DO SOL	PARQUE DO SOL	116,26	
RUA PROF MARIA JOSE DE CASTRO PORTO	73	X	X	PARQUE DO SOL	PARQUE DO SOL	116,26	
RUA SEBASTIAO TAVARES DE LIMA	73	X	X	PARQUE DO SOL	PARQUE DO SOL	116,26	
RUA SYLVIO ERNESTO DE OLIVEIRA SANTOS	73	X	X	PARQUE DO SOL	PARQUE DO SOL	116,26	
RUA T	73	X	X	PARQUE DO SOL	PARQUE DO SOL	116,26	
RUA ANTONIO DE TOLOSA JUNIOR	74	X	X	VILLAGE MANTIQUEIRA	PORTAL DAS COLINAS	145,36	



# Diário Oficial

## da Estância Turística de Guaratinguetá

Ano 57 - Guaratinguetá, 19 de novembro de 2018 - Edição Online nº 3126

### DECRETO 8.560 - PLANA GENÉRICA DE VALORES 2018

RUA ARMINDO MASSA	74	X	X	VILLAGE MANTIQUEIRA	PORTAL DAS COLINAS	145,36
RUA DR DOLMEVIL DE FRANCA GUIMARAES FIL	74	X	X	VILLAGE MANTIQUEIRA	PORTAL DAS COLINAS	145,36
RUA GERALDO TEIXEIRA MACHADO	74	X	X	VILLAGE MANTIQUEIRA	PORTAL DAS COLINAS	145,36
RUA HELIO MACEDO	74	X	X	VILLAGE MANTIQUEIRA	PORTAL DAS COLINAS	145,36
RUA IVAN MADERGAN	74	X	X	VILLAGE MANTIQUEIRA	PORTAL DAS COLINAS	145,36
RUA JOSE AFFONSINO CORREA	74	X	X	VILLAGE MANTIQUEIRA	PORTAL DAS COLINAS	145,36
RUA MARIA BENEDITA GOBO	74	X	X	VILLAGE MANTIQUEIRA	PORTAL DAS COLINAS	145,36
RUA NICOLAU MUASSAB	74	X	X	VILLAGE MANTIQUEIRA	PORTAL DAS COLINAS	145,36
RUA PROF JOAO LUIZ ALMEIDA	74	X	X	VILLAGE MANTIQUEIRA	PORTAL DAS COLINAS	145,36
RUA CARLOS CHAGAS	75	X	X	MATADOURO	AEROPORTO	135,66
RUA LEMOS MONTEIRO	75	X	X	MATADOURO	AEROPORTO	135,66
RUA MARIO PERNAMBUCO	75	X	X	MATADOURO	AEROPORTO	135,66
RUA MIGUEL COUTO	75	X	X	MATADOURO	AEROPORTO	135,66
RUA MIGUEL PEREIRA	75	X	X	MATADOURO	AEROPORTO	135,66
RUA PAULA SOUZA	75	RUA XAVANTES	AVENIDA MINISTRO SALGADO FILHO	MATADOURO	AEROPORTO	135,66
RUA TUPINIQUINS	75	X	X	MATADOURO	AEROPORTO	135,66
TRAVESSA FARIA ROCHA	75	X	X	MATADOURO	AEROPORTO	135,66
RUA ARINOR DA FONSECA PEREIRA	76	X	X	DR. WALTER ARANTES	AEROPORTO	135,66
RUA CELSO RIBEIRO DOS SANTOS	76	X	X	VILLAGE INDIANA	AEROPORTO	135,66
RUA FAUSTINO MOREIRA	76	X	X	DR. WALTER ARANTES	AEROPORTO	135,66
RUA IRENE APARECIDA RIBEIRO DOS SANTOS	76	X	X	VILLAGE INDIANA	AEROPORTO	135,66
RUA PROF LELIA MARCIA PASQUINI	76	X	X	DR. WALTER ARANTES	AEROPORTO	135,66
RUA VER JOSE ROBERTO VIEIRA	76	X	X	DR. WALTER ARANTES	AEROPORTO	135,66
RUA CARLOS ALBERTO MAGALHAES TURNER	77	X	X	JARDIM INDEPENDENCIA	ALTO DO PEDREGULHO	125,97
RUA DIOMAR PEREIRA DA ROCHA	77	X	X	JARDIM INDEPENDENCIA	ALTO DO PEDREGULHO	125,97
RUA DR CASSIO RESENDE	77	X	X	JARDIM INDEPENDENCIA	ALTO DO PEDREGULHO	125,97
RUA FREI PEDRO CRISOLOGO MACENO	77	RUA GERALDO CAVALCA	RUA IVAN LEYRAUD MONIZ RIBEIRO	JARDIM INDEPENDENCIA	ALTO DO PEDREGULHO	125,97
RUA GERALDO CAVALCA	77	X	X	JARDIM INDEPENDENCIA	ALTO DO PEDREGULHO	125,97
RUA IVAN LEYRAUD MONIZ RIBEIRO	77	X	X	JARDIM INDEPENDENCIA	ALTO DO PEDREGULHO	125,97
RUA JOSE CESAR	77	X	X	PEDREGULHO	ALTO DO PEDREGULHO	125,97
RUA JUVENAL MARTINS	77	X	X	JARDIM INDEPENDENCIA	ALTO DO PEDREGULHO	125,97
RUA LAURO ABRANCHES MOREIRA	77	X	X	JARDIM INDEPENDENCIA	ALTO DO PEDREGULHO	125,97
RUA JOSE CESARIO RIBEIRO	78	X	X	CECAP	BELA VISTA	106,60
AV PEDRO DE TOLEDO	79	X	X	PARQUE ALBERTO BAYINTON	VILA PARAIBA	445,75
RUA EMBAIXADOR RODRIGUES ALVES	79	X	X	PARQUE ALBERTO BAYINTON	VILA PARAIBA	445,75
RUA ERNESTO GRAGLIA	79	X	X	PARQUE ALBERTO BAYINTON	VILA PARAIBA	445,75
RUA EUCLIDES DA CUNHA	79	AV MINISTRO URBANO MARCONDES	AV PEDRO DE TOLEDO	PARQUE ALBERTO BAYINTON	VILA PARAIBA	445,75
RUA HUGO SOARES FAGUNDES	79	X	X	PARQUE ALBERTO BAYINTON	VILA PARAIBA	445,75
RUA MARIA DE ALMEIDA CASSULA	79	X	X	PARQUE ALBERTO BAYINTON	VILA PARAIBA	445,75
RUA OSWALDO DIXON	79	RUA DILERMANDO REIS	AVENIDA MINISTRO URBANO MARCONDES	VILA PARAIBA	VILA PARAIBA	445,75





# Diário Oficial

## da Estância Turística de Guaratinguetá

Ano 57 - Guaratinguetá, 19 de novembro de 2018 - Edição Online nº 3126

### DECRETO 8.560 - PLANA GENÉRICA DE VALORES 2018

RUA OTAVIO FRANCA	79	X	X	PARQUE ALBERTO BAYINGTON	VILA PARAIBA	445,75	
AV DOS IPES	80	X	X	BELVEDER CLUBE DOS 500	CLUBE DOS 500	48,45	
PCA SENADOR NELSON CARNEIRO	80	X	X	BELVEDER CLUBE DOS 500	CLUBE DOS 500	48,45	
RUA ANTONIO CARLOS MONTEIRO SANTOS	80	X	X	BELVEDER CLUBE DOS 500	CLUBE DOS 500	48,45	
RUA DAS ARAPONGAS	80	X	X	BELVEDER CLUBE DOS 500	CLUBE DOS 500	48,45	
RUA DAS ARAUCARIAS	80	X	X	BELVEDER CLUBE DOS 500	CLUBE DOS 500	48,45	
RUA DAS AVENCAS	80	X	X	BELVEDER CLUBE DOS 500	CLUBE DOS 500	48,45	
RUA DAS AZALEAS	80	X	X	BELVEDER CLUBE DOS 500	CLUBE DOS 500	48,45	
RUA DAS CAMELIAS	80	X	X	BELVEDER CLUBE DOS 500	CLUBE DOS 500	48,45	
RUA DAS HORTENCIAS	80	X	X	BELVEDER CLUBE DOS 500	CLUBE DOS 500	48,45	
RUA DAS IMBUIAS	80	X	X	BELVEDER CLUBE DOS 500	CLUBE DOS 500	48,45	
RUA DAS LARANJEIRAS	80	X	X	BELVEDER CLUBE DOS 500	CLUBE DOS 500	48,45	
RUA DAS MAGNOLIAS	80	X	X	BELVEDER CLUBE DOS 500	CLUBE DOS 500	48,45	
RUA DAS PAINEIRAS	80	X	X	BELVEDER CLUBE DOS 500	CLUBE DOS 500	48,45	
RUA DAS PEROBAS	80	X	X	BELVEDER CLUBE DOS 500	CLUBE DOS 500	48,45	
RUA DAS ROSAS	80	X	X	BELVEDER CLUBE DOS 500	CLUBE DOS 500	48,45	
RUA DAS SAMAMBAIAS	80	X	X	BELVEDER CLUBE DOS 500	CLUBE DOS 500	48,45	
RUA DAS SERINGUEIRAS	80	X	X	BELVEDER CLUBE DOS 500	CLUBE DOS 500	48,45	
RUA DOS ALECRINS	80	X	X	BELVEDER CLUBE DOS 500	CLUBE DOS 500	48,45	
RUA DOS BABACUS	80	X	X	BELVEDER CLUBE DOS 500	CLUBE DOS 500	48,45	
RUA DOS BIRIS	80	X	X	BELVEDER CLUBE DOS 500	CLUBE DOS 500	48,45	
RUA DOS COQUEIROS	80	X	X	BELVEDER CLUBE DOS 500	CLUBE DOS 500	48,45	
RUA DOS EUCALIPTOS	80	X	X	BELVEDER CLUBE DOS 500	CLUBE DOS 500	48,45	
RUA DOS FLAMBOYANTS	80	X	X	BELVEDER CLUBE DOS 500	CLUBE DOS 500	48,45	
RUA DOS GIRASSOIS	80	X	X	BELVEDER CLUBE DOS 500	CLUBE DOS 500	48,45	
RUA DOS INGAZEIROS	80	X	RUA DOS SUINAS	RUA DAS MAGNOLIAS	BELVEDER CLUBE DOS 500	CLUBE DOS 500	48,45
RUA DOS JASMINS	80	X	X	BELVEDER CLUBE DOS 500	CLUBE DOS 500	48,45	
RUA DOS JUAZEIROS	80	X	X	BELVEDER CLUBE DOS 500	CLUBE DOS 500	48,45	
RUA DOS LIQUENS	80	X	X	BELVEDER CLUBE DOS 500	CLUBE DOS 500	48,45	
RUA DOS MANACAS	80	X	X	BELVEDER CLUBE DOS 500	CLUBE DOS 500	48,45	
RUA DOS PINHEIROS	80	X	X	BELVEDER CLUBE DOS 500	CLUBE DOS 500	48,45	
RUA DOS TAMARINEIROS	80	X	X	BELVEDER CLUBE DOS 500	CLUBE DOS 500	48,45	
RUA DR BELMIRO DINAMARCO FILHO	80	X	X	BELVEDER CLUBE DOS 500	CLUBE DOS 500	48,45	
RUA DR OROZIMBO ROXO LOUREIRO	80	X	X	BELVEDER CLUBE DOS 500	CLUBE DOS 500	48,45	
RUA LAGO DOS URUBUS	80	X	X	BELVEDER CLUBE DOS 500	CLUBE DOS 500	48,45	
AV OLIVIO PEREIRA DE CARVALHO	82	X	X	JARDIM ESPERANCA	JARDIM ESPERANCA	67,84	
RUA PROF THERESA BARREIRA LEITE MOTTA	82	X	X	JARDIM ESPERANCA	JARDIM ESPERANCA	67,84	
AV DR JUSTINO FRANCISCO DE CASTRO	83	X	X	JARDIM ESPERANCA	JARDIM ESPERANCA	87,21	
PCA GINO CRISCUOLO NETO	83	X	X	JARDIM ESPERANCA	JARDIM ESPERANCA	87,21	
RUA ANTONIETA CARVALHO CASSALI	83	X	X	JARDIM ESPERANCA	JARDIM ESPERANCA	87,21	



# Diário Oficial

## da Estância Turística de Guaratinguetá

Ano 57 - Guaratinguetá, 19 de novembro de 2018 - Edição Online nº 3126

### DECRETO 8.560 - PLANA GENÉRICA DE VALORES 2018

RUA ANTONIO RAMOS	83	X	X	JARDIM ESPERANCA	JARDIM ESPERANCA	87,21
RUA CASSIO DE FRANCA PEREIRA	83	X	X	JARDIM ESPERANCA	JARDIM ESPERANCA	87,21
RUA DURVALINA MARIA RIBEIRO DA SILVA	83	X	X	JARDIM ESPERANCA	JARDIM ESPERANCA	87,21
RUA EXP JOSE DE MOURA E SILVA	83	X	X	JARDIM ESPERANCA	JARDIM ESPERANCA	87,21
RUA FRANCISCO AMANCIO CARVALHO	83	X	X	JARDIM ESPERANCA	JARDIM ESPERANCA	87,21
RUA HORACIO DE LIMA	83	X	X	JARDIM ESPERANCA	JARDIM ESPERANCA	87,21
RUA JAIR ALVES DA SILVA	83	X	X	JARDIM ESPERANCA	JARDIM ESPERANCA	87,21
RUA JAIR DOS SANTOS	83	X	X	JARDIM ESPERANCA	JARDIM ESPERANCA	87,21
RUA JOAO ALVES DA SILVA	83	X	X	JARDIM ESPERANCA	JARDIM ESPERANCA	87,21
RUA JOAQUINA SILVESTRE DA SILVA CORDEIRO	83	X	X	JARDIM ESPERANCA	JARDIM ESPERANCA	87,21
RUA JOSE ALBERTO SOUZA AQUINO	83	X	X	JARDIM ESPERANCA	JARDIM ESPERANCA	87,21
RUA JOSE DE SOUZA GUERRA	83	X	X	JARDIM ESPERANCA	JARDIM ESPERANCA	87,21
RUA LINDOLFO KLAUBERG	83	X	X	JARDIM ESPERANCA	JARDIM ESPERANCA	87,21
RUA MANOEL DE JESUS FERNANDES	83	X	X	JARDIM ESPERANCA	JARDIM ESPERANCA	87,21
RUA MARIA CLAUDETE BARBOSA SOUZA	83	X	X	JARDIM ESPERANCA	JARDIM ESPERANCA	87,21
RUA MINERVINA RABELLO ALVES	83	X	X	JARDIM ESPERANCA	JARDIM ESPERANCA	87,21
RUA PAULO GERALDO PINTO	83	X	X	JARDIM ESPERANCA	JARDIM ESPERANCA	87,21
RUA PROF DEONICE GOMES CORREA CARVALHO	83	X	X	JARDIM ESPERANCA	JARDIM ESPERANCA	87,21
RUA VIRCO PEREIRA ( VO DO BAR )	83	X	X	JARDIM ESPERANCA	JARDIM ESPERANCA	87,21
RUA DR ROBERTO MONTEIRO DE ANDRADE	84	X	X	LOT VILLAGE SANTANA	PIAGUI	67,84
RUA ERNESTO SERGIO SILVA QUISSAK	84	X	X	LOT VILLAGE SANTANA	PIAGUI	67,84
RUA GENI GAMA PEREIRA DA SILVA	84	X	X	LOT VILLAGE SANTANA	PIAGUI	67,84
RUA GERALDO GALVAO LEITE	84	X	X	LOT VILLAGE SANTANA	PIAGUI	67,84
RUA GILBERTO LEONEL FORTES AZEVEDO	84	X	X	LOT VILLAGE SANTANA	PIAGUI	67,84
RUA JOSE DE CARVALHO ( BEL )	84	X	X	LOT VILLAGE SANTANA	PIAGUI	67,84
RUA JOSE PEDRO DA SILVA FILHO	84	X	X	LOT VILLAGE SANTANA	PIAGUI	67,84
RUA JOSE PIRES GAMA	84	X	X	LOT VILLAGE SANTANA	PIAGUI	67,84
RUA MARIA CECILIA MONTEIRO DOS SANTOS	84	X	X	LOT VILLAGE SANTANA	PIAGUI	67,84
RUA OSWALDO BITTENCOURT FRANCA	84	X	X	LOT VILLAGE SANTANA	PIAGUI	67,84
RUA PROF TEREZINHA ELIAS FRANCA VILLELA	84	X	X	LOT VILLAGE SANTANA	PIAGUI	67,84
RUA TEODORO GALDINO	84	X	X	LOT VILLAGE SANTANA	PIAGUI	67,84
RUA UMBERTO GONCALVES DE LIMA	84	X	X	LOT VILLAGE SANTANA	PIAGUI	67,84
RUA DR HOMERO COUTINHO	85	X	X	RES SAO DIMAS	SÃO DIMAS	77,52
RUA GENESIO MONTEIRO DA SILVA	85	X	X	RES SAO DIMAS	SÃO DIMAS	77,52
RUA GERALDO DE AQUINO ROSAS	85	X	X	RES SAO DIMAS	SÃO DIMAS	77,52
RUA JOSE ANTONIO DOS SANTOS	85	X	X	RES SAO DIMAS	SÃO DIMAS	77,52
RUA JOSE GALVAO CESAR	85	AV SAO DIMAS	ATE FINAL	CHAC SAO DIMAS	SAO DIMAS	77,52
RUA MANOEL GALVAO CESAR	85	X	X	SAO DIMAS	SAO DIMAS	77,52
RUA PEDRO GUATURA	85	X	X	SAO DIMAS	SAO DIMAS	77,52
AV ARMANDO SALLES OLIVEIRA	89	X	X	VILA GUARA	SAO BENTO	67,84



# Diário Oficial

## da Estância Turística de Guaratinguetá

Ano 57 - Guaratinguetá, 19 de novembro de 2018 - Edição Online nº 3126

### DECRETO 8.560 - PLANA GENÉRICA DE VALORES 2018

AV DA EXPOSICAO	89	X	X	RECINTO DE EXPOSICOES		67,84
AV DA INTEGRACAO	89			VILA SAO BENTO	SAO BENTO	67,84
AV RUY BARBOSA	89			VILA SAO BENTO	SAO BENTO	67,84
PCA FRANCISCO MARQUES AZEVEDO	89	X	X	SAO BENTO	SAO BENTO	67,84
RODOVIA PREFEITO ARISTEU VIEIRA VILELA	89			VILA REGINA	SÃO BENTO	67,84
RUA ANTONIO BARBOSA FILHO	89	X	X	VILA GUARA	SAO BENTO	67,84
RUA ANTONIO MAROTTA	89			SAO BENTO	SAO BENTO	67,84
RUA BENEDITO ANTONIO OLIVEIRA	89	X	X	VILA SAO JOSE	SAO BENTO	67,84
RUA CORONEL ANTONIO JACINTO	89	X	X	VILA SAO JOSE	SAO BENTO	67,84
RUA FRANCISCO FIGUEIREDO	89	X	X	VILA GUARA	SAO BENTO	67,84
RUA MAESTRO BONFIGLIO OLIVEIRA	89	X	X	VILA GUARA	SAO BENTO	67,84
RUA MAJOR HAMILTON GAMA	89	X	X	VILA GUARA	SAO BENTO	67,84
RUA VIEIRA DE MOURA	89	X	X	SAO BENTO	SAO BENTO	67,84
AV OLYNTHO ANTUNES OLIVEIRA	90	X	X	JD BELA VISTA II	BELA VISTA	106,60
RUA 03	90	X	X	BELA VISTA	BELA VISTA	106,60
RUA ALFREDO FERRI	90	X	X	JARDIM ESPLANADA	BELA VISTA	106,60
RUA AUGUSTO DE SOUZA	90	X	X	JD BELA VISTA II	BELA VISTA	106,60
RUA BENEDITO MARIANO DE CAMPOS	90	X	X	JD BELA VISTA	BELA VISTA	106,60
RUA BENEDITO MONTEIRO ( DIDI )	90	X	X	JD BELA VISTA II	BELA VISTA	106,60
RUA COPERTINO ANTUNES SILVA	90	X	X	JD BELA VISTA	BELA VISTA	106,60
RUA DOLMEVIL FRANCA GUIMARAES	90	X	X	JD BELA VISTA	BELA VISTA	106,60
RUA DR JOSE SERAPHIM	90	X	X	JD BELA VISTA II	BELA VISTA	106,60
RUA EDWIN RUESCH	90	X	X	JARDIM ESPLANADA	BELA VISTA	106,60
RUA ELZIA CASSALI GUIMARAES	90	X	X	JD BELA VISTA	BELA VISTA	106,60
RUA ERNESTO GALVAO CESAR	90	X	X	JARDIM ESPLANADA	BELA VISTA	106,60
RUA FREI PEDRO CRISOLOGO MACENO	90			RUA IVAN LEYRAUD MONIZ RIBEIRO	RUA JOSE RIBEIRO	106,60
RUA JOAO GUIMARAES SILVA	90	X	X	JD BELA VISTA	BELA VISTA	106,60
RUA JOAO LOURENCO	90	X	X	JARDIM ESPLANADA	BELA VISTA	106,60
RUA JOAO PEREIRA DE CARVALHO	90	X	X	JD BELA VISTA	BELA VISTA	106,60
RUA JOSE AUGUSTO CORREA	90	X	X	JD BELA VISTA II	BELA VISTA	106,60
RUA JOSE CAVALCA	90	X	X	JD BELA VISTA	BELA VISTA	106,60
RUA JOSE GODOY SERAPIAO	90	X	X	JD BELA VISTA	BELA VISTA	106,60
RUA JOSE MARIANO DE CAMPOS	90	X	X	JD BELA VISTA II	BELA VISTA	106,60
RUA JOSE RIBEIRO ( ZE DO BAR )	90	X	X	JARDIM ESPLANADA	BELA VISTA	106,60
RUA LUIZ CARVALHO SANTOS VDOR.	90	X	X	BELA VISTA	BELA VISTA	106,60
RUA LUIZ DE CASTRO SANTOS	90	X	X	BELA VISTA	BELA VISTA	106,60
RUA LUIZ VILELA SANTOS	90	X	X	BELA VISTA	BELA VISTA	106,60
RUA MAESTRO EUZEBIO PAULA LICO	90	X	X	BELA VISTA	BELA VISTA	106,60
RUA PEDRO NUNES LOPES	90	X	X	BELA VISTA	BELA VISTA	106,60
RUA PROF MARIA APARECIDA ANTUNES CAVAL	90	X	X	BELA VISTA	BELA VISTA	106,60



# Diário Oficial

## da Estância Turística de Guaratinguetá

Ano 57 - Guaratinguetá, 19 de novembro de 2018 - Edição Online nº 3126

### DECRETO 8.560 - PLANA GENÉRICA DE VALORES 2018

AV DONA ROSINHA FILIPPO	91	RUA TIBIRICA	RUA EVANDRO VIEIRA PAIVA	COHAB	COHAB	135,66
RUA EUPHRASIO FERNANDES	91	RUA RIACHUELO	RUA EVANDRO VIEIRA PAIVA	COHAB	COHAB	135,66
RUA EVANDRO VIEIRA PAIVA	91	X	X	COHAB	COHAB	135,66
RUA HAYDEE DE CASTRO OLIVEIRA	91	X	X	COHAB	COHAB	135,66
RUA JOSE DE CASTRO COELHO	91	X	X	COHAB	COHAB	135,66
RUA JOSE DE CASTRO RANGEL	91	X	X	COHAB	COHAB	135,66
RUA JUSTINO ANTUNES SOBRINHO	91	X	X	COHAB	COHAB	135,66
RUA RAUL FERNANDES FILHO	91	RUA HAYDEE DE CASTRO OLIVEIRA	RUA EVAN VIEIRA PAIVA	COHAB	COHAB	135,66
RUA REVERENDO EUGENIO JOAQUIM DE OLIVEIRA	91	RUA HAYDEE DE CASTRO OLIVEIRA	RUA EVAN VIEIRA PAIVA	COHAB	COHAB	135,66
AV DONA ROSINHA FILIPPO	92	RUA EVANDRO VIEIRA PAIVA	RUA ANTONIO PEREIRA FROIS	COHAB	COHAB	135,66
RUA ANTONIO CARLOS FILIPPO	92	X	X	COHAB	COHAB	135,66
RUA BENEDITO GIANICO BARTELEGA	92	X	X	COHAB	COHAB	135,66
RUA DR ANTONIO ANDRADE COSTA	92	X	X	COHAB	COHAB	135,66
RUA EUPHRASIO FERNANDES	92	RUA EVANDRO VIEIRA PAIVA	RUA ANTONIO PEREIRA FROIS	COHAB	COHAB	135,66
RUA MILRE FELIX	92	X	X	PARQUE DAS ALAMEDAS	COHAB	135,66
RUA MONSENHOR RODRIGO SILVA ARAUJO	92	X	X	PARQUE DAS ALAMEDAS	COHAB	135,66
RUA RAUL FERNANDES FILHO	92	RUA EVAN VIEIRA PAIVA	RUA BENEDITO G BARTELEGA	COHAB	COHAB	135,66
RUA REVERENDO EUGENIO JOAQUIM DE OLIVEIRA	92	RUA EVAN VIEIRA PAIVA	ALAMEDA ANTONIO PEREIRA FROIS	COHAB	COHAB	135,66
RUA ARISTIDES LOBO	93	RUA JOSE DO PATROCINIO	RUA TIBIRICA	NOVA GUARA	NOVA GUARA	160,84
RUA BARTOLOMEU BUENO	93	RUA PRINCESA ISABEL	RUA FERNANDO VIEIRA	NOVA GUARA	NOVA GUARA	160,84
RUA DIOGO ALVARES	93	X	X	NOVA GUARA	NOVA GUARA	160,84
RUA DOM JOAO VI	93	RUA JOSE DO PATROCINIO	RUA INDIA PARAGUASSU	NOVA GUARA	NOVA GUARA	160,84
RUA DOM PEDRO I	93	RUA JOSE DO PATROCINIO	RUA INDIA PARAGUASSU	NOVA GUARA	NOVA GUARA	160,84
RUA INDIA BARTIRA	93	X	X	NOVA GUARA	NOVA GUARA	160,84
RUA INDIA PARAGUASSU	93	X	X	NOVA GUARA	NOVA GUARA	160,84
RUA PRINCESA ISABEL	93	RUA REGENTE ARAUJO LIMA	RUA HAYDEE DE CASTRO OLIVEIRA	NOVA GUARA	NOVA GUARA	160,84
RUA QUINTINO BOCAIUVA	93	RUA JOSE DO PATROCINIO	RUA CACIQUE TIBIRICA	NOVA GUARA	NOVA GUARA	160,84
RUA RIACHUELO	93	X	X	NOVA GUARA	NOVA GUARA	160,84
RUA TEOFILO OTTONI	93	RUA JOSE DO PATROCINIO	RUA INDIA PARAGUASSU	NOVA GUARA	NOVA GUARA	160,84
RUA TIBIRICA	93	X	X	NOVA GUARA	NOVA GUARA	160,84
AV CLAUDIO VILELA SANTOS	94	AV GUSTAVO MOLLICA	RUA LAUDELINO DE FREITAS CASTRO	PORTAL DAS COLINAS	PORTAL DAS COLINAS	193,80
AV LUIZ CAPPIO	94	AV GUSTAVO MOLLICA	CORTA A QUADRA - PROJECAO DA RUA ANTONIO	PORTAL DAS COLINAS	PORTAL DAS COLINAS	193,80
RUA DR ALAIR VELOSO	94	X	X	PORTAL DAS COLINAS	PORTAL DAS COLINAS	193,80
RUA FADA SAYEG SEBE	94	X	X	PORTAL DAS COLINAS	PORTAL DAS COLINAS	193,80
RUA GINO LUCCHESI	94	X	X	PORTAL DAS COLINAS	PORTAL DAS COLINAS	193,80
RUA IVO RIBEIRO DOS SANTOS	94	X	X	PORTAL DAS COLINAS	PORTAL DAS COLINAS	193,80
RUA JOAO AGRIPINO FORTES	94	X	X	PORTAL DAS COLINAS	PORTAL DAS COLINAS	193,80
RUA JOAO ALCKMIN CAMARA	94	X	X	PORTAL DAS COLINAS	PORTAL DAS COLINAS	193,80
RUA JOAO ZAPPA	94	X	X	PORTAL DAS COLINAS	PORTAL DAS COLINAS	193,80
RUA JOAQUIM GALVAO DE FRANCA RANGEL	94	X	X	PORTAL DAS COLINAS	PORTAL DAS COLINAS	193,80



# Diário Oficial

## da Estância Turística de Guaratinguetá

Ano 57 - Guaratinguetá, 19 de novembro de 2018 - Edição Online nº 3126

### DECRETO 8.560 - PLANA GENÉRICA DE VALORES 2018

RUA JOSE ALVES DE CARVALHO	94	RUA JOAO AGRIPINO FORTES	RUA JOSE DE CASTRO GUIMARAES	PORTAL DAS COLINAS	PORTAL DAS COLINAS	193,80
RUA LAUDELINO DE FREITAS CASTRO	94	AV CLAUDIO VILELA SANTOS	RUA ALCEBIADES ALCEU FREIRE	PORTAL DAS COLINAS	PORTAL DAS COLINAS	193,80
RUA PROF BENEDITO MOREIRA DOS SANTOS	94	X	X	PORTAL DAS COLINAS	PORTAL DAS COLINAS	193,80
RUA CAIAPOS	95	X	X	RES EURICO DUTRA	AEROPORTO	193,80
RUA DOS CARIJOS	95	X	X	RES EURICO DUTRA	AEROPORTO	193,80
RUA DOS GUAJAJARAS	95	X	X	RES EURICO DUTRA	AEROPORTO	193,80
RUA NHAMBIQUARA	95	X	X	RES EURICO DUTRA	AEROPORTO	193,80
AV JOAO PESSOA	96	RUA JOAQUIM MAIA	PCA BRITO BROCA	RES EURICO DUTRA	AEROPORTO	513,59
AV MINISTRO SALGADO FILHO	97	AV JOAO PESSOA	RUA MARIO PERNAMBUCO	MATADOURO	AEROPORTO	348,85
PCA BRITO BROCA	97	RUA CAIAPOS	RUA PAULA SOUZA	MATADOURO	AEROPORTO	348,85
RUA DONA GUILHERMINA ROIS ALVES BITTENC	98	X	X	VILA COM RODRIGUES ALVES	VILA COM. RODRIGUES AL	135,66
RUA DONA LUIZA SILVA CARNEIRO	98	X	X	RES COSTA E SILVA	VILA COM. RODRIGUES AL	135,66
RUA DONA MARIA FRANCISCA GALVAO DE FRA	98	X	X	VILA COM RODRIGUES ALVES	VILA COM. RODRIGUES AL	135,66
RUA DONA MARIA JOSE MORAES GONCALVES	98	X	X	VILA COM RODRIGUES ALVES	VILA COM. RODRIGUES AL	135,66
RUA JOAQUIM FERREIRA JUNIOR	98	X	X	RES COSTA E SILVA	VILA COM. RODRIGUES AL	135,66
RUA LUIZ PASTEUR	98	X	X	VILA COM RODRIGUES ALVES	VILA COM. RODRIGUES AL	135,66
RUA PADRE GERALDO PIRES	98	X	X	RES COSTA E SILVA	VILA COM. RODRIGUES AL	135,66
RUA PROF VIRGILIO VIEIRA SANTOS	98	X	X	VILA COM RODRIGUES ALVES	VILA COM. RODRIGUES AL	135,66
RUA RAUL BARREIRA	98	X	X	RES COSTA E SILVA	VILA COM. RODRIGUES AL	135,66
RUA ALEXANDRE FLEMING	99	AV JOAO PESSOA	RIBEIRAO GUARATINGUETA	MATADOURO	AEROPORTO	135,66
RUA EMILIO RIBAS	99	X	X	MATADOURO	AEROPORTO	135,66
RUA LUIZ PASTEUR	99	X	X	MATADOURO	AEROPORTO	135,66
RUA PAULA SOUZA	99	AVENIDA MINISTRO SALGADO FILHO	RUA VITAL BRASIL	MATADOURO	AEROPORTO	135,66
RUA VITAL BRASIL	99	X	X	MATADOURO	AEROPORTO	135,66
AL ALVORADA	101	X	X	JARDIM PEROLA	VILA PARAIBA	193,80
AL DA SERRA	101	X	X	JARDIM PEROLA	VILA PARAIBA	193,80
AL HORIZONTE	101	X	X	JARDIM PEROLA	VILA PARAIBA	193,80
AL LUAR	101	X	X	JARDIM PEROLA	VILA PARAIBA	193,80
AL POR DO SOL	101	X	X	JARDIM PEROLA	VILA PARAIBA	193,80
AV MARTIN CABRAL	102	X	X	SANTA RITA	SANTA RITA	116,26
RUA ANTONIO ROMEU FILHO	102	X	X	VILA SANTA RITA	SANTA RITA	116,26
RUA AUGUSTO ARANTES	102	X	X	CAMPINHO	SANTA RITA	116,26
RUA CATULO CEARENSE	102	X	X	VILA SANTA RITA	SANTA RITA	116,26
RUA DOS OPERARIOS	102	X	X	SANTA RITA	SANTA RITA	116,26
RUA IGNES TEODORA	102	LINHA FERREA/AV NOSSA SENHORA	AV MARTIN CABRAL	SANTA RITA	SANTA RITA	116,26
RUA JOSE DE FRANCA RANGEL	102	X	X	SANTA RITA	SANTA RITA	116,26
RUA LEONIDAS MACHADO	102	X	X	VILA SANTA RITA	SANTA RITA	116,26
RUA PROF BENEDITO MARTINIANO GONCALVES	102	X	X	CAMPINHO	SANTA RITA	116,26
RUA SAO PEDRO	102	X	X	SANTA RITA	SANTA RITA	116,26
RUA DAS ACACIAS	103	X	X	BELVEDER CLUBE DOS 500	CLUBE DOS 500	49,20



# Diário Oficial

## da Estância Turística de Guaratinguetá

Ano 57 - Guaratinguetá, 19 de novembro de 2018 - Edição Online nº 3126

### DECRETO 8.560 - PLANA GENÉRICA DE VALORES 2018

RUA DAS CABREUVAS	103	X	X	BELVEDER CLUBE DOS 500	CLUBE DOS 500	49,20
RUA DOS CEDROS	103	X	X	BELVEDER CLUBE DOS 500	CLUBE DOS 500	49,20
RUA DOS INGAZEIROS	103	RUA DOS JEQUITIBAS	RUA DOS SUINAS	BELVEDER CLUBE DOS 500	CLUBE DOS 500	49,20
RUA DOS JACARANDAS	103	X	X	BELVEDER CLUBE DOS 500	CLUBE DOS 500	49,20
RUA DOS JATOBAS	103	X	X	BELVEDER CLUBE DOS 500	CLUBE DOS 500	49,20
RUA DOS JEQUITIBAS	103	X	X	BELVEDER CLUBE DOS 500	CLUBE DOS 500	49,20
RUA DOS SUINAS	103	X	X	BELVEDER CLUBE DOS 500	CLUBE DOS 500	49,20
AV BASF	105	VIADUTO	RUA PROF FRANCISCO PROENÇA PEREIRA	VILA PAULISTA	ENGENHEIRO NEIVA	96,90
AV DA INTEGRACAO	105	VILA BRASIL	X	VILA BRASIL	ENGENHEIRO NEIVA	96,90
AV BASF	106	AV DA INTEGRACAO	VIADUTO	VILA PAULISTA	ENGENHEIRO NEIVA	96,90
AV DA INTEGRACAO	106	AV NOSSA SENHORA DE FATIMA	AV BASF	VILA BRASIL	VILA BRASIL	96,90
AV NOSSA SENHORA DE FATIMA	106	RUA DR JOSE NICOLAU MILEO	AV DA INTEGRACAO	VILA SANTA MONICA	SANTA RITA	155,05
RUA ANTONIO DA SILVA TAVARES	108	X	X	CHAC PATURY	CLUBE DOS 500	17,45
RUA FRANCISCO LOURENCO MACEDO	108	X	X	CHAC PATURY	CLUBE DOS 500	17,45
RUA JOSE ZACCARO NETO	108	X	X	CHAC PATURY	CLUBE DOS 500	17,45
RUA PEDRO CASTRO SILVA	108	X	X	CHAC PATURY	CLUBE DOS 500	17,45
AV BENEDITO DE TOLEDO	109	X	X	JARDIM PRIMAVERA	VILA BRASIL	50,39
AV BRASIL	109	AV DA INTEGRACAO	RUA LUIZ EGIDIO DE FARIA	VILA BRASIL	VILA BRASIL	50,39
AV DA INTEGRACAO	109	AV BASF	RUA LUIZ EGIDIO DE FARIA	JARDIM PRIMAVERA	VILA BRASIL	50,39
PCA DAS AMERICAS	109	X	X	VILA BRASIL	VILA BRASIL	50,39
PCA DOS IMIGRANTES	109	X	X	JARDIM PRIMAVERA	VILA BRASIL	50,39
RUA ADELINO SAVIO ( MAZOLA )	109	X	X	JARDIM PRIMAVERA	VILA BRASIL	50,39
RUA ARGENTINA	109	X	X	JARDIM PRIMAVERA	VILA BRASIL	50,39
RUA BENEDITO HONORIO GONCALVES FILHO	109	X	X	JARDIM PRIMAVERA	VILA BRASIL	50,39
RUA BOLIVIA	109	X	X	JARDIM PRIMAVERA	VILA BRASIL	50,39
RUA CHILE	109	X	X	JARDIM PRIMAVERA	VILA BRASIL	50,39
RUA COLOMBIA	109	X	X	JARDIM PRIMAVERA	VILA BRASIL	50,39
RUA DIVINA DE OLIVEIRA MOTA	109	X	X	JARDIM PRIMAVERA	VILA BRASIL	50,39
RUA JOAQUIM PINTO CABRAL	109	X	X	JARDIM PRIMAVERA	VILA BRASIL	50,39
RUA JOSE FERREIRA DE ANDRADE	109	X	X	JARDIM PRIMAVERA	VILA BRASIL	50,39
RUA PARAGUAI	109	X	X	VILA ROSA	CLUBE DOS 500	50,39
RUA PERU	109	X	X	VILA BRASIL	VILA BRASIL	50,39
RUA SUZANO GUEDES DE SIQUEIRA	109	X	X	JARDIM PRIMAVERA	VILA BRASIL	50,39
RUA URUGUAI	109	X	X	VILA BRASIL	VILA BRASIL	50,39
RUA VENEZUELA	109	X	X	VILA BRASIL	VILA BRASIL	50,39
RUA ARISTIDES LOBO	110	RUA IMPERATRIZ LEOPOLDINA	RUA JOSE DO PATROCINIO	NOVA GUARA	NOVA GUARA	135,66
RUA DOM JOAO VI	110	AVENIDA PRESIDENTE VARGAS	RUA JOSE DO PATROCINIO	NOVA GUARA	NOVA GUARA	135,66
RUA DOM PEDRO I	110	RUA HUMAITA	RUA JOSE DO PATROCINIO	NOVA GUARA	NOVA GUARA	135,66
RUA FREI HENRIQUE DE COIMBRA	110	X	X	NOVA GUARA	NOVA GUARA	135,66
RUA IMPERATRIZ LEOPOLDINA	110	X	X	NOVA GUARA	NOVA GUARA	135,66



# Diário Oficial

## da Estância Turística de Guaratinguetá

Ano 57 - Guaratinguetá, 19 de novembro de 2018 - Edição Online nº 3126

### DECRETO 8.560 - PLANA GENÉRICA DE VALORES 2018

RUA JOSE DO PATROCINIO	110	X	X	NOVA GUARA	NOVA GUARA	135,66	
RUA PRINCESA ISABEL	110		RUA FREI HENRIQUE DE COIMBRA	RUA REGENTE ARAUJO LIMA	NOVA GUARA	NOVA GUARA	135,66
RUA QUINTINO BOCAIUVA	110		AVENIDA PRESIDENTE VARGAS	RUA JOSE DO PATROCINIO	NOVA GUARA	NOVA GUARA	135,66
RUA REGENTE ARAUJO LIMA	110	X		X	NOVA GUARA	NOVA GUARA	135,66
RUA TEOFILO OTTONI	110		IMPERATRIZ LEOPOLDINA	RUA JOSE DO PATROCINIO	NOVA GUARA	NOVA GUARA	135,66
AV PRESIDENTE VARGAS	111		RUA QUINTINO BOCAIUVA	RUA DOM JOAO VI	VILA PARAIBA	VILA PARAIBA	110,46
RUA DOM PEDRO I	111		AVENIDA PRESIDENTE VARGAS	RUA HUMAITA	NOVA GUARA	NOVA GUARA	110,46
RUA GUARARAPES	111	X		X	NOVA GUARA	NOVA GUARA	110,46
RUA HUMAITA	111	X		X	NOVA GUARA	NOVA GUARA	110,46
RUA TUIUTI	111	X		X	NOVA GUARA	NOVA GUARA	110,46
AL DARCY MAROTTA	112	X		X	BEIRA RIO I	BEIRA RIO	135,66
AL JOAO DE CASTRO LOBO	112	X		X	BEIRA RIO I	BEIRA RIO	135,66
AV PROF FRANCISCO ANTONIO LACAZ NETO	112	X		X	BEIRA RIO I	BEIRA RIO	135,66
AV VEREADORA AUREA MARIA DE JESUS SILVA	112	X		X	BEIRA RIO I	BEIRA RIO	135,66
RUA ALFERES CUSTODIO LEME BARBOSA	112	X		X	BEIRA RIO I	BEIRA RIO	135,66
RUA ALFERES JOSE MONTEIRO DOS SANTOS	112	X		X	BEIRA RIO I	BEIRA RIO	135,66
RUA BENEDITO MATTOS CHAVES	112	X		X	BEIRA RIO I	BEIRA RIO	135,66
RUA ETELVINA INACIA DE ARAUJO	112	X		X	BEIRA RIO I	BEIRA RIO	135,66
RUA FRANCISCO MARTINS	112	X		X	BEIRA RIO I	BEIRA RIO	135,66
RUA HAMILTON FERREIRA LOPES	112	X		X	BEIRA RIO I	BEIRA RIO	135,66
RUA ITALO CIPRO	112	X		X	BEIRA RIO I	BEIRA RIO	135,66
RUA JOSE BENEDICTO ( JUQUINHA )	112	X		X	BEIRA RIO I	BEIRA RIO	135,66
RUA JOSE SEBASTIAO MARINS	112	X		X	BEIRA RIO I	BEIRA RIO	135,66
RUA JOSE SEBE	112	X		X	BEIRA RIO I	BEIRA RIO	135,66
RUA LETARGINO VAZ DA SILVA	112	X		X	BEIRA RIO I	BEIRA RIO	135,66
RUA MANOEL ANGELO DA SILVA	112	X		X	BEIRA RIO I	BEIRA RIO	135,66
RUA NELSON LUIZ DE FRANCA	112	X		X	BEIRA RIO I	BEIRA RIO	135,66
RUA PROF DINAH RANGEL JACOBELLI	112	X		X	BEIRA RIO I	BEIRA RIO	135,66
RUA PROF JOSE BENEDITO SALGADO	112	X		X	BEIRA RIO I	BEIRA RIO	135,66
RUA RAFAEL MOLLIKA	112	X		X	BEIRA RIO I	BEIRA RIO	135,66
RUA ROMEU MEIRELLES SANTOS	112	X		X	BEIRA RIO I	BEIRA RIO	135,66
RUA RUTH BARBOSA	112	X		X	BEIRA RIO I	BEIRA RIO	135,66
RUA SYLVIO MOREIRA	112	X		X	BEIRA RIO I	BEIRA RIO	135,66
RUA TENENTE FRANCISCO MOREIRA DOS SANTOS	112	X		X	BEIRA RIO I	BEIRA RIO	135,66
AV CLAUDIO VILELA SANTOS	113		RUA LAUDELINO DE FREITAS CASTRO	AV PROF JOSE PEREIRA EBOLI	PORTAL DAS COLINAS	PORTAL DAS COLINAS	213,21
AV LUIZ CAPPIO	113		CORTA A QUADRA - PROJECAO DA F	AV DR ARIBERTO PEREIRA DA CUNHA	PORTAL DAS COLINAS	PORTAL DAS COLINAS	213,21
AV PROF JOSE PEREIRA EBOLI	113	X		X	PORTAL DAS COLINAS	PORTAL DAS COLINAS	213,21
RUA ALCEBIADES ALFEU FREIRE	113	X		X	PORTAL DAS COLINAS	PORTAL DAS COLINAS	213,21
RUA BARNABE EULALIO DE BARROS	113	X		X	PORTAL DAS COLINAS	PORTAL DAS COLINAS	213,21
RUA EXP DILERMANDO DE OLIVEIRA CORNETTI	113	X		X	PORTAL DAS COLINAS	PORTAL DAS COLINAS	213,21



# Diário Oficial

## da Estância Turística de Guaratinguetá

Ano 57 - Guaratinguetá, 19 de novembro de 2018 - Edição Online nº 3126

### DECRETO 8.560 - PLANA GENÉRICA DE VALORES 2018

RUA FADA SAYEG SEBE	113	X	X	PORTAL DAS COLINAS	PORTAL DAS COLINAS	213,21
RUA JOAO ALCKMIN CAMARA	113	X	X	PORTAL DAS COLINAS	PORTAL DAS COLINAS	213,21
RUA JOAO DE CASTRO GUIMARAES	113	X	X	PORTAL DAS COLINAS	PORTAL DAS COLINAS	213,21
RUA JOAO SANSEVERO PEREIRA	113	X	X	PORTAL DAS COLINAS	PORTAL DAS COLINAS	213,21
RUA JOAO ZAPPA	113	X	X	PORTAL DAS COLINAS	PORTAL DAS COLINAS	213,21
RUA JOAQUIM GALVAO DE FRANCA RANGEL	113	X	X	PORTAL DAS COLINAS	PORTAL DAS COLINAS	213,21
RUA JOSE ALVES DE CARVALHO	113	RUA JOSE DE CASTRO GUIMARAES	AV CLAUDIO VILELA SANTOS	PORTAL DAS COLINAS	PORTAL DAS COLINAS	213,21
RUA LADELINO DE FREITAS CASTRO	113	RUA ALCEBIADES ALCEU FREIRE	AV CLAUDIO VILELA SANTOS	PORTAL DAS COLINAS	PORTAL DAS COLINAS	213,21
RUA ODILON FERREIRA LEITE	113	X	X	PORTAL DAS COLINAS	PORTAL DAS COLINAS	213,21
RUA OSCAR CASSALI	113	X	X	PORTAL DAS COLINAS	PORTAL DAS COLINAS	213,21
RUA SEBASTIAO NESTOR ALMEIDA	113	X	X	PORTAL DAS COLINAS	PORTAL DAS COLINAS	213,21
AV NOSSA SENHORA DE FATIMA	114	RUA ARGEU PIRES DA FONSECA	RUA DR JOSE NICOLAU MILEO	VILA ANGELINA	SANTA RITA	155,05
AV GUSTAVO MOLICA	117	X	X	PORTAL DAS COLINAS	PORTAL DAS COLINAS	319,79
AV CEL AVIADOR LUIZ FERNANDO DE M NEVES	119	RUA FERNANDO VIEIRA	RUA BRAZ CUBAS	IAPI	NOVA GUARÁ	135,66
RUA BERNARDO VASCONCELOS	119	X	X	IAPI	NOVA GUARÁ	135,66
RUA PADRE ROMA	119	RUA FERNANDES VIEIRA	RUA TOME DE SOUZA	NOVA GUARA	NOVA GUARA	135,66
AV CEL AVIADOR LUIZ FERNANDO DE M NEVES	121	X	X	ILHA DOS INGAS	CAMPO DO GALVAO	13,57
AV JOAO ANTONIO DE BARROS (JOAO BIGODE)	121	X	X	ILHA DOS INGAS	CAMPO DO GALVAO	13,57
AV JOSE BENEDITO RODRIGUES	121	X	X	ILHA DOS INGAS	CAMPO DO GALVAO	13,57
RUA AUGUSTO JOAO LUCCHESI	121	X	X	ILHA DOS INGAS	CAMPO DO GALVAO	13,57
RUA GERALDO BELISARIO DOS SANTOS	121	X	X	ILHA DOS INGAS	CAMPO DO GALVAO	13,57
RUA HERBERT DE SOUZA ( BETINHO )	121	X	X	ILHA DOS INGAS	CAMPO DO GALVAO	13,57
RUA JOSE RENATO SEABRA	121	X	X	ILHA DOS INGAS	CAMPO DO GALVAO	13,57
RUA MARCIA BEATRIZ TEIXEIRA DE SA	121	X	X	ILHA DOS INGAS	CAMPO DO GALVAO	13,57
RUA MARIA ALICE VILLELA PINTO	121	X	X	ILHA DOS INGAS	CAMPO DO GALVAO	13,57
RUA PASTOR GERALDO PALANDI	121	X	X	ILHA DOS INGAS	CAMPO DO GALVAO	13,57
RUA ALFREDO ANTUNES	122	ROD PRES DUTRA	ATE FINAL	ALTO DAS ALMAS	PEDREIRA	67,84
RUA ALMIRANTE ALEXANDRINO	122	RUA CEL TAMARINDO	RUA JOAQUIM FAGUNDES	PEDREIRA	PEDREIRA	67,84
RUA CONEGO BENEDITO	122	X	X	ALTO DAS ALMAS	PEDREIRA	67,84
RUA CUNHA	122	X	X	PEDREIRA	PEDREIRA	67,84
RUA DOS RADIALISTAS	122	X	X	ALTO DAS ALMAS	PEDREIRA	67,84
RUA MARCONDES DE MOURA	122	RUA JOAQUIM FAGUNDES	RUA CEL TAMARINDO	ALTO DAS ALMAS	PEDREIRA	67,84
TRAVESSA CORONEL TAMARINDO	122	X	X	PEDREIRA	CENTRO HISTORICO	67,84
RUA CARLOS CARRIEL	123	X	X	RES DAVID FERNANDES COELHO	PEDREIRA	52,33
RUA MANOEL ABILIO PEREIRA SEBASTIAO	123	X	X	RES DAVID FERNANDES COELHO	PEDREIRA	52,33
ROD ESTADUAL PAULO VIRGINIO	124	X	X	CUNHA	CUNHA	58,14
RUA ALBUQUERQUE LINS	124	X	X	ALTO DAS ALMAS	PEDREIRA	58,14
RUA ALMIRANTE ALEXANDRINO	124	RUA JOAQUIM FAGUNDES	RUA RANGEL PESTANA	ALTO DAS ALMAS	PEDREIRA	58,14
RUA JOAQUIM FAGUNDES	124	X	X	ALTO DAS ALMAS	PEDREIRA	58,14
RUA MARCONDES DE MOURA	124	RUA RANGEL PESTANA	RUA JOAQUIM FAGUNDES	ALTO DAS ALMAS	PEDREIRA	58,14





# Diário Oficial

## da Estância Turística de Guaratinguetá

Ano 57 - Guaratinguetá, 19 de novembro de 2018 - Edição Online nº 3126

### DECRETO 8.560 - PLANA GENÉRICA DE VALORES 2018

RUA PIRES DO RIO	124	X	X	ALTO DAS ALMAS	PEDREIRA	58,14
RUA PROF ANISIO NOVAES	124	X	X	ALTO DAS ALMAS	PEDREIRA	58,14
TRAVESSA ALMIRANTE ALEXANDRINO	124	X	X	ALTO DAS ALMAS	PEDREIRA	58,14
RUA BARAO DA BOCAINA	125	X	X	JARDIM TAMANDARE	TAMANDARÉ	58,14
RUA DR JOSE ANTONIO TEIXEIRA MACHADO	125	X	X	JARDIM TAMANDARE	TAMANDARE	58,14
RUA HEITOR VILA LOBOS	125	X	X	JARDIM TAMANDARE	TAMANDARÉ	58,14
RUA JOAO JOSE VIEIRA QUEIROZ	125	X	X	JARDIM TAMANDARE	TAMANDARÉ	58,14
RUA JOSE ANTONIO TEIXEIRA MACHADO	125	X	X	JARDIM TAMANDARE	TAMANDARÉ	58,14
RUA PROF GASTAO STRANG	125	X	X	JARDIM TAMANDARE	TAMANDARÉ	58,14
RUA PROF JOAQUIM FERREIRA PEDRO	125	X	X	JARDIM TAMANDARE	TAMANDARÉ	58,14
RUA PROF OTAVIANO DE MELO	125	X	X	JARDIM TAMANDARE	TAMANDARÉ	58,14
RUA RAULINO JOSE DA SILVEIRA	125	X	X	JARDIM TAMANDARE	TAMANDARÉ	58,14
TRAVESSA BARAO DA BOCAINA	125	X	X	JARDIM TAMANDARE	TAMANDARÉ	58,14
TRAVESSA TAMANDARE	125	X	X	JARDIM TAMANDARE	TAMANDARÉ	58,14
VIELA DOIS	125	X	X	JARDIM TAMANDARE	TAMANDARÉ	58,14
VIELA TRES	125	X	X	JARDIM TAMANDARE	TAMANDARÉ	58,14
RUA AFONSO PENA	126	X	X	SAO BENEDITO	SAO BENEDITO	135,66
RUA BARAO DO RIO BRANCO	126	X	X	CAMPINHO	SAO BENEDITO	135,66
RUA CAMPOS SALES	126	X	X	CAMPINHO	SAO BENEDITO	135,66
RUA ERNESTO QUISSAK	126	X	X	CAMPINHO	SAO BENEDITO	135,66
RUA JOAQUIM TEIXEIRA DE ANDRADE	126	X	X	CAMPINHO	SAO BENEDITO	135,66
RUA LAURO MULLER	126	X	X	CAMPINHO	SAO BENEDITO	135,66
RUA OSWALDO CRUZ	126	X	X	CAMPINHO	SAO BENEDITO	135,66
RUA SANTA LUZIA	126	X	X	SAO BENEDITO	SAO BENEDITO	135,66
RUA SAO ROQUE	126	X	X	SAO BENEDITO	SAO BENEDITO	135,66
RUA SAO SEBASTIAO	126	X	X	SAO BENEDITO	SAO BENEDITO	135,66
RUA VICENTE DE CARVALHO	126	X	X	CAMPINHO	SAO BENEDITO	135,66
RUA VINTE E CINCO DE JANEIRO	126	X	X	CAMPINHO	SAO BENEDITO	135,66
RUA VISCONDE DE GUARATINGUETA	128	X	X	TRAVESSA C AMERICO MASCATE	RUA LAMARTINE DELAMARE	629,86
TRAVESSA JOAO MONTEIRO LEITE	128	X	X	CENTRO	CENTRO HISTORICO	629,86
RUA ADOLFO DE PAULA E SILVA	130	X	X	JARDIM PADROEIRA	FIGUEIRA	87,21
RUA AMERICO MARTINS MACHADO	130	X	X	JARDIM PADROEIRA	FIGUEIRA	87,21
RUA DR CESAR CORTES SIGAUD	130	X	X	JARDIM PADROEIRA	FIGUEIRA	87,21
RUA NAIR CLEMENTE SILVA	130	X	X	JARDIM PADROEIRA	FIGUEIRA	87,21
RUA NAZEM SERAFIM	130	X	X	JARDIM PADROEIRA	FIGUEIRA	87,21
RUA PROF DOMINGOS DEL MONACO	130	X	X	JARDIM PADROEIRA	FIGUEIRA	87,21
RUA SIQUEIRA CAMPOS	130	X	X	RUA VASCO DA GAMA	FIGUEIRA	87,21
RUA VASCO DA GAMA	130	X	X	JARDIM NOVA ERA	FIGUEIRA	87,21
RUA FERNANDO COSTA	131	X	X	AROEIRA	FIGUEIRA	125,97
RUA FERREIRA PENNA	131	X	X	AROEIRA	FIGUEIRA	125,97



# Diário Oficial

## da Estância Turística de Guaratinguetá

Ano 57 - Guaratinguetá, 19 de novembro de 2018 - Edição Online nº 3126

### DECRETO 8.560 - PLANA GENÉRICA DE VALORES 2018

RUA INDALECIO FERREIRA GONCALVES	131	X	X	FIGUEIRA	FIGUEIRA	125,97
RUA JOSE BENEDITO PAULA SANTOS	131	X	X	JARDIM NOVA ERA	FIGUEIRA	125,97
RUA JOSE FRANCISCO MARQUES	131	X	X	FIGUEIRA	FIGUEIRA	125,97
RUA LUIZ MEDEIROS	131	X	X	JARDIM NOVA ERA	FIGUEIRA	125,97
RUA LUIZ MEDEIROS	131	X	X	JARDIM NOVA ERA	FIGUEIRA	125,97
RUA LYCURGO MEIRELLES DOS REIS	131	X	X	JARDIM NOVA ERA	FIGUEIRA	125,97
RUA ROGERIO LACAZ	131	X	X	JARDIM NOVA ERA	FIGUEIRA	125,97
RUA SEBASTIAO CARNEIRO	131	X	X	JARDIM NOVA ERA	FIGUEIRA	125,97
RUA SIQUEIRA CAMPOS	131	RUA VASCO DA GAMA	RUA LUIS MEDEIROS	FIGUEIRA	FIGUEIRA	125,97
RUA AGENOR GUARANI	132	X	X	VILA SANTA MARIA	FIGUEIRA	67,84
RUA JOAO MARIA GUIMARAES FILIPPO	132	X	X	FIGUEIRA	FIGUEIRA	67,84
RUA MARQUES GUIMARAES	132	X	X	VILA SANTA MARIA	FIGUEIRA	67,84
AV PADROEIRA DO BRASIL	134	RUA VASCO DA GAMA	X	FIGUEIRA	FIGUEIRA	290,70
AV PADROEIRA DO BRASIL	135	RUA LUIS MEDEIROS	RUA VASCO DA GAMA	JARDIM PADROEIRA	FIGUEIRA	67,84
AV JUSCELINO KUBITSCHEK DE OLIVEIRA	136	VIADUTO DONA ROSINHA FILIPPO	RUA VISC DE GUARATINGUETA	CAMPO DO GALVAO	CAMPO DO GALVAO	581,41
RUA COMANDANTE SALGADO	137			FIGUEIRA	FIGUEIRA	135,66
RUA BENEDITO DE PAULA SANTOS	138	X	X	VILA JACOBELLI	CAMPO DO GALVAO	125,97
RUA BENEDITO MARCONDES	138	X	X	VILA JACOBELLI	CAMPO DO GALVAO	125,97
RUA BENEDITO RODRIGUES ALVES	138	RUA CORONEL PIRES BARBOSA	RUA BENEDITO MARCONDES	CAMPO DO GALVAO	CAMPO DO GALVAO	125,97
RUA CORONEL JOAO VIEIRA	138	X	X	VILA JACOBELLI	CAMPO DO GALVAO	125,97
RUA CORONEL JULIO POURCHET	138	X	X	VILA JACOBELLI	CAMPO DO GALVAO	125,97
RUA GERALDO BARACHO DOS SANTOS	138	X	X	CAMPO DO GALVAO	CAMPO DO GALVAO	125,97
RUA JOSE VIANA CREDIDIO	138	X	X	CAMPO DO GALVAO	CAMPO DO GALVAO	125,97
RUA MANOEL CARNEIRO	138	X	X	VILA JACOBELI	CAMPO DO GALVAO	125,97
RUA MANOEL GAIA	138	X	X	VILA JACOBELI	CAMPO DO GALVAO	125,97
RUA APARECIDA	139	X	X	VILA ALVES	CENTRO HISTORICO	135,66
RUA CAMPOS DO JORDAO	139	X	X	VILA ALVES	CENTRO HISTORICO	135,66
RUA COMANDANTE SALGADO	139	RUA CORONEL PIRES BARBOSA	RUA ZACARIAS BOUERI	CAMPO DO GALVAO	CAMPO DO GALVAO	135,66
RUA JOSE DE CASTRO E SILVA	139	X	X	CENTRO	CENTRO HISTORICO	135,66
RUA LORENA	139	X	X	VILA ALVES	CENTRO HISTORICO	135,66
RUA PINDAMONHANGABA	139	X	X	VILA ALVES	CENTRO HISTORICO	135,66
RUA PIQUETE	139	X	X	VILA ALVES	CENTRO HISTORICO	135,66
RUA SAO VICENTE DE PAULA	139	X	X	VILA ALVES	CENTRO HISTORICO	135,66
PCA MELVIN JONES	140	X	X	SANTA RITA	SANTA RITA	135,66
PCA SANTA RITA	140	X	X	SANTA RITA	SANTA RITA	135,66
RUA ADRIANO DE MENDONCA	140	X	X	SANTA RITA	SANTA RITA	135,66
RUA DOMINGOS LEME	140	X	X	SANTA RITA	SANTA RITA	135,66
RUA ERNESTO SCHAUVILIEGE	140	X	X	SANTA RITA	SANTA RITA	135,66
RUA FREI JORGE	140	X	X	SANTA RITA	SANTA RITA	135,66
RUA GASTAO MEIRELES	140	X	X	SANTA RITA	SANTA RITA	135,66



# Diário Oficial

## da Estância Turística de Guaratinguetá

Ano 57 - Guaratinguetá, 19 de novembro de 2018 - Edição Online nº 3126

### DECRETO 8.560 - PLANA GENÉRICA DE VALORES 2018

RUA IGNES TEODORA	140	AV RUY BARBOSA	LINHA FERREA/AV NOSSA SENHORA DE FATIMA	SANTA RITA	SANTA RITA	135,66
RUA JAQUES FELIX	140	PONTE ADHEMAR DE BARROS	RUA CLIMERIO GALVAO CESAR	SANTA RITA	SANTA RITA	135,66
RUA OLIVEIRA BORGES	140	X	X	SANTA RITA	SANTA RITA	135,66
RUA PROF CLIMERIO GALVAO CESAR	140	X	X	SANTA RITA	SANTA RITA	135,66
RUA SINESIO PASSOS	140	X	X	SANTA RITA	SANTA RITA	135,66
RUA VER LINDOLPHO MARQUES CAVALCANTI	140	X	X	SANTA RITA	SANTA RITA	135,66
TRAVESSA ALFA	140	X	X	SAO BENEDITO	SAO BENEDITO	135,66
TRAVESSA BETA	140	X	X	SAO BENEDITO	SAO BENEDITO	135,66
TRAVESSA CLIMERIO GALVAO	140	X	X	SANTA RITA	SANTA RITA	135,66
TRAVESSA GAMA	140	X	X	SANTA RITA	SANTA RITA	135,66
RUA ERWIN SCHELLENBERGER	141	X	X	RES AUGUSTO FILIPPO	FIGUEIRA	145,35
RUA PROF JOSE GOUVEIA VIEIRA	141	X	X	RES AUGUSTO FILIPPO	FIGUEIRA	145,35
RUA ANTAO FARIA	142	X	X	VILA PAJE	SÃO BENTO	77,52
RUA ARCIPIRESTES JOAQUIM ANSELMO OLIVEIRA	142	X	X	VILA PAJE	SÃO BENTO	77,52
RUA ARGEU PIRES DA FONSECA	142	X	X	VILA PAJE	SÃO BENTO	77,52
RUA JOSE DE FARIA	142	X	X	SAO BENTO	SAO BENTO	77,52
RUA MAESTRO ALEIXO MAFRA	142	X	X	VILA PAJE	SAO BENTO	77,52
RUA MIGUEL VIRGILIO DOS SANTOS	142	X	X	VILA PAJE	SAO BENTO	77,52
RUA PROF JOSE AMARAL REBELO	142	X	X	VILA PAJE	SAO BENTO	77,52
RUA SAMUEL ZALSTMAN	142	X	X	VILA PAJE	SAO BENTO	77,52
RUA ANTONIO DE ALMEIDA	144	CONJUNTO HABITACIONAL VILA DOS COMERCIÁRIOS II		VILA DOS COMERCIÁRIOS II	SANTA CLARA	58,14
RUA BELMIRO ALEXANDRE DE CARVALHO	144	X	X	VILA DOS COMERCIÁRIOS II	SANTA CLARA	58,14
RUA EMBAIXADOR ITALO ZAPPA	144	VILA DOS COMERCIARIOS II		VILA DOS COMERCIARIOS II	SANTA CLARA	58,14
RUA FILADELFO SANTOS REIS	144	VILA DOS COMERCIARIOS II		VILA DOS COMERCIARIOS II	SANTA CLARA	58,14
RUA ROQUE DO AMARAL SANTOS	144	AVENIDA ALFREDO LISBOA	RUA GERALDO MARTINS CASTRO	VILA DOS COMERC. I	SANTA CLARA	58,14
RUA ADAHYL DE SOUZA	145	X	X	PARQUE SAO FRANCISCO	SAO FRANCISCO	77,52
RUA CYPRIANO SALLES LUZ	145	X	X	PARQUE SAO FRANCISCO	SAO FRANCISCO	77,52
RUA GERMANO DE CARVALHO	145	X	X	RES ANDRE BROCA FILHO	SÃO FRANCISCO	77,52
RUA INACIO AMARO DOS SANTOS	145	X	X	PARQUE SAO FRANCISCO	SAO FRANCISCO	77,52
RUA JOAO BATISTA GONCALVES DE GUSMAO	145	X	X	RES ANDRE BROCA FILHO	SÃO FRANCISCO	77,52
RUA JOAO CARLOS MONTEIRO	145	X	X	RES ANDRE BROCA FILHO	SÃO FRANCISCO	77,52
RUA JOSE DA SILVA SANTOS { MILITÃO }	145	X	X	PARQUE SAO FRANCISCO	SAO FRANCISCO	77,52
RUA JOSE DE OLIVEIRA { ZEQUINHA }	145	X	X	PARQUE SAO FRANCISCO	SAO FRANCISCO	77,52
RUA JOSE FRANCISCO DE PAULA SANTOS	145	X	X	PARQUE SAO FRANCISCO	SAO FRANCISCO	77,52
RUA MARIA APARECIDA NASCIMENTO ROSA	145	X	X	PARQUE SAO FRANCISCO	SAO FRANCISCO	77,52
RUA PAULO FARO	145	X	X	VILA DOS COMERCIARIOS I	SÃO FRANCISCO	77,52
AV ALTINO GARCIA RIBEIRO	147	X	X	PARQUE DAS ARVORES	JARDIM RONY	135,66
AV ARLETE MEIRELLES RANIERI	147	X	X	PARQUE DAS ARVORES	JARDIM RONY	135,66
RUA AGOSTINHO SIMOES DE CAMPOS	147	X	X	PARQUE DAS ARVORES	JARDIM RONY	135,66
RUA ALEXANDRE FLEMING	147	RIBEIRAO GUARATINGUETA	RUA DR FERNANDO J A MILEO	PARQUE DAS ARVORES	JARDIM RONY	135,66



# Diário Oficial

## da Estância Turística de Guaratinguetá

Ano 57 - Guaratinguetá, 19 de novembro de 2018 - Edição Online nº 3126

### DECRETO 8.560 - PLANA GENÉRICA DE VALORES 2018

RUA BENEDITO CIPOLLI	147	X	X	PARQUE DAS ARVORES	JARDIM RONY	135,66
RUA CARLOS MOTTA	147	X	X	PARQUE DAS ARVORES	JARDIM RONY	135,66
RUA CHIQUINHA GONZAGA	147	X	X	PARQUE DAS ARVORES	JARDIM RONY	135,66
RUA DEOLINDA DA COSTA	147	X	X	PARQUE DAS ARVORES	JARDIM RONY	135,66
RUA DR ALBERTO PINTO HORTA JUNIOR	147	X	X	JARDIM RONY	JARDIM RONY	135,66
RUA DR JOAQUIM DE CASTRO BARBOSA	147	X	X	PARQUE DAS ARVORES	JARDIM RONY	135,66
RUA DR PAULO GUIMARAES ALMEIDA	147	X	X	PARQUE DAS ARVORES	JARDIM RONY	135,66
RUA DR PAULO GUIMARAES ALMEIDA	147	X	X	PARQUE DAS ARVORES	JARDIM RONY	135,66
RUA FRANCISCO LUIZ PEREIRA	147	X	X	PARQUE DAS ARVORES	JARDIM RONY	135,66
RUA IRMA MARIA BENIGNA DO DIVINO CORACA	147	X	X	PARQUE DAS ARVORES	JARDIM RONY	135,66
RUA JOSE AMILCAR BEDAQUE	147	X	X	PARQUE DAS ARVORES	JARDIM RONY	135,66
RUA JOSE JORGE BOUERI	147	X	X	PARQUE DAS ARVORES	JARDIM RONY	135,66
RUA JULIO ANTUNES VIEIRA	147	X	X	PARQUE DAS ARVORES	JARDIM RONY	135,66
RUA KIOSHI SATO	147	X	X	PARQUE DAS ARVORES	JARDIM RONY	135,66
RUA LUIZ CAETANO	147	X	X	PARQUE DAS ARVORES	JARDIM RONY	135,66
RUA PADRE FRANC ASSIS CARVALHO	147	X	X	JARDIM RONY	JARDIM RONY	135,66
RUA PROF GUILHERMINA P. FARIA	147	X	X	PARQUE DAS ARVORES	JARDIM RONY	135,66
RUA ROBERTO OLIVEIRA SANTOS	147	X	X	PARQUE DAS ARVORES	JARDIM RONY	135,66
RUA VICENTE DE PAULO PENIDO	147	X	X	PARQUE DAS ARVORES	JARDIM RONY	135,66
AV MANOEL CALTABIANO	148	X	X	VILA ELIANA MARIA	AEROPORTO	106,60
PCA DA AERONAUTICA	148	X	X	VILA ELIANA MARIA	AEROPORTO	106,60
RUA ANDRE BROCA	148	X	X	VILA ELIANA MARIA	AEROPORTO	106,60
RUA ANTONIO NELSON RIBEIRO DOS SANTOS	148	X	X	VILA ELIANA MARIA	AEROPORTO	106,60
RUA CORONEL ANTONIO MARQUES	148	X	X	VILA ELIANA MARIA	AEROPORTO	106,60
RUA CORONEL JULIO ANTUNES DE OLIVEIRA	148	X	X	VILA ELIANA MARIA	AEROPORTO	106,60
RUA GUILHERME STIEBLER	148	X	X	VILA ELIANA MARIA	AEROPORTO	106,60
RUA JOSE DA GRACA TEIXEIRA	148	X	X	VILA ELIANA MARIA	AEROPORTO	106,60
RUA JOSE FERREIRA VIANA	148	X	X	VILA ELIANA MARIA	AEROPORTO	106,60
RUA LUIZ DE CAMOES	148	X	X	VILA ELIANA MARIA	AEROPORTO	106,60
RUA LUIZ GUIMARAES DE ALMEIDA	148	X	X	VILA ELIANA MARIA	AEROPORTO	106,60
RUA MANOEL ALVIN TACQUES BITTENCOURT	148	X	X	VILA ELIANA MARIA	AEROPORTO	106,60
RUA NERO DE ALMEIDA SENNE	148	X	X	VILA ELIANA MARIA	AEROPORTO	106,60
RUA AFONSO DE TAUNAY	149	X	X	CHARQUE	AEROPORTO	77,52
RUA BORGES VIEIRA	149	X	X	CHARQUE	AEROPORTO	77,52
RUA DEZESSETE DE JULHO	149	X	X	CHARQUE	AEROPORTO	77,52
RUA TREZE DE FEVEREIRO	149	X	X	CHARQUE	AEROPORTO	77,52
RUA VINTE E TRES DE JANEIRO	149	X	X	CHARQUE	AEROPORTO	77,52
AV EDUARDO RODRIGUES ALVES	150	X	X	JARDIM RONY	JARDIM RONY	135,66
AV MARIETA RODRIGUES ALVES	150	X	X	JARDIM RONY	JARDIM RONY	135,66
AV RONALD OTTONI DE MESQUITA	150	X	X	JARDIM RONY	JARDIM RONY	135,66



# Diário Oficial

## da Estância Turística de Guaratinguetá

Ano 57 - Guaratinguetá, 19 de novembro de 2018 - Edição Online nº 3126

### DECRETO 8.560 - PLANA GENÉRICA DE VALORES 2018

RUA ALICE MARCONDES EVANGELISTA	150	X	X	LOT NINO	JARDIM RONY	135,66
RUA ANDRE PALANDI	150	X	X	JARDIM RONY	JARDIM RONY	135,66
RUA ANTONIO DE FRANCA VELOSO	150	X	X	JARDIM RONY	JARDIM RONY	135,66
RUA JOSE LUIZ ZAGO	150	X	X	LOT NINO	JARDIM RONY	135,66
RUA JUVENAL VIANA VALENTI	150	X	X	JARDIM RONY	JARDIM RONY	135,66
RUA KALIL FRANCIS	150	X	X	JARDIM RONY	JARDIM RONY	135,66
RUA MARCO ANTONIO NUNES ROCHA	150	X	X	LOT NINO	JARDIM RONY	135,66
RUA MARIA DIRCE DE CASTRO RANGEL	150	X	X	LOT NINO	JARDIM RONY	135,66
RUA MARIA DO CARMO GUIMARAES DE CASTRO	150	X	X	LOT NINO	JARDIM RONY	135,66
RUA MIGUEL ABDALA	150	X	X	JARDIM RONY	JARDIM RONY	135,66
RUA NELSON DA COSTA MACEDO	150	X	X	LOT NINO	JARDIM RONY	135,66
RUA OLAVO DE BARROS	150	X	X	LOT NINO	JARDIM RONY	135,66
RUA OSCAR DE ALMEIDA	150	X	X	LOT NINO	JARDIM RONY	135,66
RUA OSCAR PIRES DE CASTRO	150	X	X	LOT NINO	JARDIM RONY	135,66
RUA RICARDO RANGEL MALTA	150	X	X	LOT NINO	JARDIM RONY	135,66
PCA DAS ESMERALDAS	151	X	X	JARDIM AEROPORTO	AEROPORTO	87,21
PCA GRANADA	151	X	X	JARDIM AEROPORTO	AEROPORTO	87,21
RUA AMETISTA	151	X	X	JARDIM AEROPORTO	AEROPORTO	87,21
RUA BERILO	151	X	X	JARDIM AEROPORTO	AEROPORTO	87,21
RUA CAETANO PISANI	151	X	X	JARDIM AEROPORTO	AEROPORTO	87,21
RUA CASSETERITA	151	X	X	JARDIM AEROPORTO	AEROPORTO	87,21
RUA CRISTAL	151	X	X	JARDIM AEROPORTO	AEROPORTO	87,21
RUA DONA IZOLINA ANTONIA GOMES	151	X	X	JARDIM AEROPORTO	AEROPORTO	87,21
RUA ONIX	151	X	X	JARDIM AEROPORTO	AEROPORTO	87,21
RUA PROF HILDA DE FIGUEIREDO FREITAS	151	X	X	JARDIM AEROPORTO	AEROPORTO	87,21
RUA TURMALINA	151	X	X	JARDIM AEROPORTO	AEROPORTO	87,21
RUA TURQUESA	151	X	X	JARDIM AEROPORTO	AEROPORTO	87,21
AV SANTOS DUMONT	154	X	X	FIGUEIRA	FIGUEIRA	387,61
RUA PORTUGAL	155	X	X	FIGUEIRA	FIGUEIRA	135,66
RUA SIQUEIRA CAMPOS	155	RUA LUIS MEDEIROS	RUA PORTUGAL	FIGUEIRA	FIGUEIRA	135,66
PCA TREZE DE MAIO	156	X	X	PEDREGULHO	PEDREGULHO	348,85
RUA AFONSO GIANNICO	156	RUA ALBERTO BARBETA	RUA GUARANIS	PEDREGULHO	ALTO DO PEDREGULHO	348,85
RUA AUGUSTO SCHUMUZIGER	156	X	X	PEDREGULHO	PEDREGULHO	348,85
RUA DOMINGOS VELHO	156	X	X	PEDREGULHO	PEDREGULHO	348,85
RUA ERNESTO GALVAO	156	X	X	PEDREGULHO	PEDREGULHO	348,85
RUA FRANCISCO SANTOS REIS	156	RUA ARIBERTO BARBETA	RUA GUARANIS	PEDREGULHO	PEDREGULHO	348,85
RUA JOAO ALVES DA SILVA	156	X	X	PEDREGULHO	PEDREGULHO	348,85
RUA JOAO ROLANDO	156	X	X	PEDREGULHO	PEDREGULHO	348,85
RUA MARIA DAS DORES GONCALVES	156	X	X	PEDREGULHO	PEDREGULHO	348,85
RUA MORMON	156	X	X	PEDREGULHO	PEDREGULHO	348,85



# Diário Oficial

## da Estância Turística de Guaratinguetá

Ano 57 - Guaratinguetá, 19 de novembro de 2018 - Edição Online nº 3126

### DECRETO 8.560 - PLANA GENÉRICA DE VALORES 2018

RUA PEDRO CAPPIO	156	RUA ALBERTO BARBETA	RUA GUARANIS	PEDREGULHO	PEDREGULHO	348,85
RUA TENENTE ANDRELINO CORNETTI	156	AVENIDA JOAO PESSOA	RUA MORMONS	PEDREGULHO	PEDREGULHO	348,85
RUA OSWALDO DAMASCENO	157	X	X	CECAP	BELA VISTA	106,60
RUA WALDOMIRO DIAS DA ROCHA	157	X	X	CECAP	BELA VISTA	106,60
PCA BENEDITO PERPETUO OLIVEIRA	158	RUA GUARANIS	RUA TABAJARAS	CENTRO	ALTO DO PEDREGULHO	125,97
RUA ADELINO PEREIRA DE CARVALHO	158	X	X		ALTO DO PEDREGULHO	125,97
RUA ANTONIO ANTUNES	158	X	X	VILA GALVAO	ALTO DO PEDREGULHO	125,97
RUA BELA VISTA	158	X	X	VILA GALVAO	ALTO DO PEDREGULHO	125,97
RUA BENEDITO FAGUNDES FILHO	158	X	X	VILA GALVAO	ALTO DO PEDREGULHO	125,97
RUA BENEDITO MAXIMO (AMAZONAS)	158	X	X	VILA GALVAO	ALTO DO PEDREGULHO	125,97
RUA GERALDO DE ALMEIDA	158	X	X	JD BELA VISTA	ALTO DO PEDREGULHO	125,97
RUA LUIZ PEREIRA DE CARVALHO	158	X	X	JARDIM INDEPENDENCIA	ALTO DO PEDREGULHO	125,97
RUA MAJOR FRANCISCO MOREIRA	158	X	X	VILA GALVAO	ALTO DO PEDREGULHO	125,97
RUA MONS LUIZ GONZAGA ALVES CAVALHEIR	158	X	X	VILA GALVAO	ALTO DO PEDREGULHO	125,97
RUA MONTEIRO LOBATO	158	X	X	JARDIM INDEPENDENCIA	ALTO DO PEDREGULHO	125,97
RUA TABAJARAS	158	X	X	VILA GALVAO	ALTO DO PEDREGULHO	125,97
RUA TAPUIAS	158	X	X	VILA GALVAO	ALTO DO PEDREGULHO	125,97
RUA TOCANTINS	158	X	X	JARDIM COELHO NETO	ALTO DO PEDREGULHO	125,97
RUA DARIO RODRIGUES LEITE	159	X	X	JD COELHO NETO	ALTO DO PEDREGULHO	125,97
RUA JOAO ALVES COELHO	159	RUA DIACUI	RUA DARIO RODRIGUES LEITE	JD COELHO NETO	ALTO DO PEDREGULHO	125,97
RUA JOAQUIM PEREIRA COSTA	159	X	X	JD COELHO NETO	ALTO DO PEDREGULHO	125,97
RUA OSCAR MESQUITA	159	X	X	JARDIM COELHO NETO	ALTO DO PEDREGULHO	125,97
RUA SYLVIO GONCALVES DIAS	160	X	X	RESID. ESPLANADA	CAMPO DO GALVAO	164,72
AV NOSSA SENHORA DE FATIMA	162	PROJECAO DA RUA ANTAO FARIA - V	RUA ARGEU PIRES DA FONSECA	VILA PAJE	SANTA RITA	155,05
AV ALVES MOTTA	163	X	X	VILA PARAIBA	VILA PARAIBA	441,88
AV MINISTRO URBANO MARCONDES	163	X	X	VILA PARAIBA	VILA PARAIBA	441,88
AV MONTE CASTELO	163	X	X	VILA PARAIBA	VILA PARAIBA	441,88
AV VAZ DE CAMINHA	163	AV MINISTRO URBANO MARCONDES	RUA DAS NACOES UNIDAS	VILA PARAIBA	VILA PARAIBA	441,88
RUA ANA MARCONDES DE MOURA	163	X	X	VILA PARAIBA	VILA PARAIBA	441,88
RUA ANTONIO MOTTA	163	X	X	VILA PARAIBA	VILA PARAIBA	441,88
RUA CANDIDO DINAMARCO	163	X	X	VILA PARAIBA	VILA PARAIBA	441,88
RUA DAS NACOES UNIDAS	163	X	X	VILA PARAIBA	VILA PARAIBA	441,88
RUA DILERMANO REIS	163	X	X	VILA PARAIBA	VILA PARAIBA	441,88
RUA FERNAO DIAS	163	X	X	NOVA GUARA	NOVA GUARA	441,88
RUA IDALINA MARCONDES MOTTA	163	X	X	VILA PARAIBA	VILA PARAIBA	441,88
RUA ISAAC PEREIRA GARCEZ	163	X	X	VILA PARAIBA	VILA PARAIBA	441,88
RUA JACOB USZER SCHOENFELD	163	X	X	PEDREGULHO	PEDREGULHO	441,88
RUA JOSE OTTONI DE ALMEIDA	163	X	X	VILA PARAIBA	VILA PARAIBA	441,88
RUA LUIZ MENEZES	163	X	X	VILA PARAIBA	VILA PARAIBA	441,88
RUA MONS ENHOR MANOEL MEIRELES	163	X	X	VILA PARAIBA	VILA PARAIBA	441,88



# Diário Oficial

## da Estância Turística de Guaratinguetá

Ano 57 - Guaratinguetá, 19 de novembro de 2018 - Edição Online nº 3126

### DECRETO 8.560 - PLANA GENÉRICA DE VALORES 2018

RUA OSWALDO DIXON	163	X	X	PARQUE ALBERTO BAYINGTON	VILA PARAIBA	441,88
RUA PACATUBA	163	X	X	VILA PARAIBA	VILA PARAIBA	441,88
RUA PADRE ANTONIO VIEIRA	163	X	X	VILA PARAIBA	VILA PARAIBA	441,88
RUA SARGENTO BARACHO	163	X	X	VILA PARAIBA	VILA PARAIBA	441,88
AV AGENOR PIRES DA FONSECA	165	X	X	JARDIM DO VALE I	JARDIM DO VALE	125,97
AV BEIRA RIO	166	VILA SANTA MONICA	X	VILA SANTA MONICA	VILA BRASIL	36,80
RUA DR JOSE NICOLAU MILEO	166	X	X	VILA SANTA MONICA	VILA BRASIL	36,80
RUA CORONEL PIRES BARBOSA	168	X	X	CAMPO DO GALVAO	CAMPO DO GALVAO	290,70
RUA DR NEIR AUGUSTO ORTIZ PEREIRA	168	X	X	RES ESPLANADA	CAMPO DO GALVAO	290,70
RUA COMENDADOR RODRIGUES ALVES	169	PCA RODRIGUES ALVES	RUA DOMINGOS RODRIGUES ALVES	CENTRO	CENTRO HISTORICO	1162,85
RUA DR MORAIS FILHO	169	X	X	CENTRO	CENTRO HISTORICO	1162,85
RUA JOSE BONIFACIO	169	PCA CONS RODRIGUES ALVES	RUA DOMINGOS RODRIGUES ALVES	CENTRO	CENTRO HISTORICO	1162,85
AV DR JOAO BAPTISTA RANGEL DE CAMARGO	170	VIADUTO GUILHERME BARBOSA	PCA MARTIN AFONSO	CENTRO	CENTRO HISTORICO	387,61
RUA INGLES DE SOUZA	171	X	X	JARDIM TAMANDARE	TAMANDARÉ	44,57
AV MINISTRO SALGADO FILHO	172	RUA MARIO PERNAMBUCO	AV BRIG ADHEMAR LYRIO	MATADOURO	AEROPORTO	348,85
AV JOAO PESSOA	173	VIADUTO DONA ROSINHA FILIPPO	RUA JOAQUIM MAIA	PEDREGULHO	PEDREGULHO	513,59
AV PRESIDENTE VARGAS	175	AV JOAO PESSOA	AV MONTE CASTELO	VILA PARAIBA	VILA PARAIBA	552,33
AV PRESIDENTE VARGAS	176	AV MONTE CASTELO	RUA DAS NACOES UNIDAS	VILA PARAIBA	VILA PARAIBA	552,33
AV PRESIDENTE VARGAS	177	RUA DAS NACOES UNIDAS	RUA QUINTINO BOCAIUVA	VILA PARAIBA	VILA PARAIBA	387,61
RUA ALBERTO BARBETA	178	RUA DIACUI	AV GUSTAVO MOLLICA	JD COELHO NETO	ALTO DO PEDREGULHO	213,18
AV NOSSA SENHORA DE FATIMA	179	AV BRENO VIANNA	PROJECAO DA RUA ANTAO FARIA - VILA PAJE	VILA PAJE	SANTA RITA	155,05
RUA JOSE MARCONDES DOS SANTOS FRANCA	179	X	X	VILA PAJE	SANTA RITA	155,05
AV RUY BARBOSA	180	RUA BENJAMIN CONSTANT	RUA OLIVEIRA BORGES	SAO BENEDITO	SAO BENEDITO	271,32
AV BEIRA RIO	181	VILA ANGELINA	X	VILA ANGELINA	VILA BRASIL	36,80
RUA DARWIN FELIX	181	X	X	VILA ANGELINA	VILA BRASIL	48,45
RUA FILADELFO GANDRA MARTINS	181	X	X	VILA ANGELINA	VILA BRASIL	48,45
RUA HENRIQUE RANGEL DE CASTRO	181	X	X	VILA ANGELINA	VILA BRASIL	48,45
RUA JOSE BERNARDINO DA MATTA	181	X	X	VILA ANGELINA	VILA BRASIL	48,45
RUA JOSE MIGUEL	181	X	X	VILA ANGELINA	VILA BRASIL	48,45
AV JOAO PESSOA	182	AV PRES VARGAS	VIADUTO DONA ROSINHA FILIPPO	VILA PARAIBA	VILA PARAIBA	581,41
RUA VISCONDE DE GUARATINGUETA	183	RUA LAMARTINE DELAMARE	RUA RUI BARBOSA	CENTRO	CENTRO HISTORICO	775,24
AV GERALDO FRANCA BUENO	185	X	X	VILA COM RODRIGUES ALVES	VILA COM. RODRIGUES AL	193,80
RUA ANTENOR DE VASCONCELOS CARDOSO	185	X	X	VILA COM RODRIGUES ALVES	VILA COM. RODRIGUES AL	193,80
RUA AUGUSTO DE PAULA ARANTES	185	X	X	VILA COM RODRIGUES ALVES	VILA COM. RODRIGUES AL	193,80
RUA CARLOS ALVIN TACQUES BITENCOURT	185	X	X	VILA COM RODRIGUES ALVES	VILA COM. RODRIGUES AL	193,80
RUA DOS CARTEIROS	185	X	X	VILA COM RODRIGUES ALVES	VILA COM. RODRIGUES AL	193,80
RUA EXP BENEDITO PATRICIO	185	X	X	VILA COM RODRIGUES ALVES	VILA COM. RODRIGUES AL	193,80
RUA JOSE MARIO ANTUNES FERNANDES	185	X	X	VILA COM RODRIGUES ALVES	VILA COM. RODRIGUES AL	193,80
RUA PAPA JOAO XXIII	185	X	X	VILA COM RODRIGUES ALVES	VILA COM. RODRIGUES AL	193,80
RUA PRESIDENTE WENCESLAU BRAZ	185	X	X	VILA COM RODRIGUES ALVES	VILA COM. RODRIGUES AL	193,80



# Diário Oficial

## da Estância Turística de Guaratinguetá

Ano 57 - Guaratinguetá, 19 de novembro de 2018 - Edição Online nº 3126

### DECRETO 8.560 - PLANA GENÉRICA DE VALORES 2018

ESTRADA MATO SECO	186	PINGO DE OURO	X	PINGO DE OURO	PINGO DE OURO	135,66
PCA PIRATININGA	187	RUA PADRE INACIO GERALDO R. DE	X	CAMPO DO GALVAO	CAMPO DO GALVAO	193,80
RUA BENEDITO DOS REIS	187	RUA JOAQUIM MASCATE	AV JUSCELINO KUBITSCHEK DE OLIVEIRA	CAMPO DO GALVAO	CAMPO DO GALVAO	193,80
RUA BENEDITO RODRIGUES ALVES	187	SHOPPING	RUA CORONEL PIRES BARBOSA	CAMPO DO GALVAO	CAMPO DO GALVAO	193,80
RUA DEBORA	187	X	X	VILA JACOBELI	CAMPO DO GALVAO	193,80
RUA JEFFERSON	187	X	X	CAMPO DO GALVAO	CAMPO DO GALVAO	193,80
RUA JOAO RAMALHO	187	X	X	CAMPO DO GALVAO	CAMPO DO GALVAO	193,80
RUA PADRE GERALDO RODRIGUES DE OLIVEIR	187	X	X	CAMPO DO GALVAO	CAMPO DO GALVAO	193,80
RUA PADRE IGNACIO	187	X	X	CAMPO DO GALVAO	CAMPO DO GALVAO	193,80
TRAVESSA DALVA	187	X	X	CAMPO DO GALVAO	CAMPO DO GALVAO	193,80
AV JOSE JUVENAL MONTEIRO DOS SANTOS	188	RUA TAMANDARE	X	CENTRO	CENTRO HISTORICO	213,18
RUA ANTONIO JOSE VELOSO	188	X	X	VILA BROCA FILHO	CENTRO HISTORICO	213,18
RUA JOAO LOURENÇO RODRIGUES	188	RUA ANTONIO JOSE VELLOSO	AV JOSE JUVENAL MONTEIRO DOS SANTOS	VILA BROCA FILHO	CENTRO HISTORICO	213,18
RUA SIQUEIRA CAMPOS	189	RUA PORTUGAL		FIGUEIRA	FIGUEIRA	125,97
RUA ARI BARROSO	191	X	X	PEDREGULHO	ALTO DO PEDREGULHO	281,04
RUA CARAMURUS	191	RUA GUARANIS	RUA JOAQUIM MAIA	PEDREGULHO	ALTO DO PEDREGULHO	281,04
RUA GUAICURUS	191	RUA GUARANIS	RUA JOAQUIM MAIA	PEDREGULHO	ALTO DO PEDREGULHO	281,04
RUA LEIDE	191	X	X	PEDREGULHO	ALTO DO PEDREGULHO	281,04
RUA TENENTE QUIRINO	191	RUA TENENTE ANDRELINO CORNET	RUA GUARANIS	PEDREGULHO	ALTO DO PEDREGULHO	281,04
RUA TUPINAMBAS	191	RUA AFONSO GIANNICO	RUA CARAMURUS	PEDREGULHO	ALTO DO PEDREGULHO	281,04
RUA ALVARES CABRAL	192	RUA CORONEL PIRES BARBOSA	AV JUSCELINO KUBITSCHEK DE OLIVEIRA	CAMPO DO GALVAO	CAMPO DO GALVAO	145,35
RUA DONA NENE FIGUEIREDO	192	X	X	CAMPO DO GALVAO	CAMPO DO GALVAO	145,35
RUA DONA NENE MORAES	192	X	X	CAMPO DO GALVAO	CAMPO DO GALVAO	145,35
RUA DR CASTRO SANTOS	192	RUA CEL PIRES BARBOSA	RUA ZACARIAS JORGE BOUERI	CAMPO DO GALVAO	CAMPO DO GALVAO	145,35
RUA JOAO ALVES MACEDO	192	X	X	CAMPO DO GALVAO	CAMPO DO GALVAO	145,35
RUA JULIO SOARES NOGUEIRA	192	X	X	CAMPO DO GALVAO	CAMPO DO GALVAO	145,35
PCA PIRATININGA	193	RUA BENEDITO DOS REIS	X	CAMPO DO GALVAO	CAMPO DO GALVAO	193,80
RUA ALVARES CABRAL	193	RUA SÃO BENEDITO	RUA CORONEL PIRES BARBOSA	CAMPO DO GALVAO	CAMPO DO GALVAO	193,80
RUA ANCHIETA	193	X	X	CAMPO DO GALVAO	CAMPO DO GALVAO	193,80
RUA BENEDITO DOS REIS	193	RUA ANCHIETA	RUA JOAQUIM MASCATE	CAMPO DO GALVAO	CAMPO DO GALVAO	193,80
RUA CLOVIS MOREIRA SELLES	193	X	X	CAMPO DO GALVAO	CAMPO DO GALVAO	193,80
RUA PORCIA CLEMENTINA	193	X	X	CAMPO DO GALVAO	CAMPO DO GALVAO	193,80
RUA SAO BENEDITO	193	X	X	CAMPO DO GALVAO	CAMPO DO GALVAO	193,80
PCA DAS BANDEIRAS	194	RUA VISCONDE DE GUARATINGUETA	AV SANTOS DUMONT	CENTRO	CENTRO HISTORICO	581,41
RUA VISCONDE DE GUARATINGUETA	194	RUI BARBOSA	RUA JUSCELINO KUABTSCHEK DE OLIVEIRA	CENTRO	CENTRO HISTORICO	581,41
RUA ALFREDO ANTUNES	195	RUA SÃO JOSE	ROD PRES DUTRA	SAO BENEDITO	SAO BENEDITO	67,84
RUA SAO JOSE	195	X	X	CENTRO	CENTRO HISTORICO	484,51
AV JUSCELINO KUBITSCHEK DE OLIVEIRA	196	PCA SÃO JOAQUIM	VIADUTO DONA ROSINHA FILIPPO	CAMPO DO GALVAO	CAMPO DO GALVAO	523,29
PCA SAO JOAQUIM	196	X	X	CENTRO	CAMPO DO GALVAO	523,29
RUA THEOBALDO VERRI	196	X	X	RES ESPLANADA	CAMPO DO GALVAO	523,29





# Diário Oficial

## da Estância Turística de Guaratinguetá

Ano 57 - Guaratinguetá, 19 de novembro de 2018 - Edição Online nº 3126

### DECRETO 8.560 - PLANA GENÉRICA DE VALORES 2018

RUA AFONSO GIANNICO	197	RUA JOAQUIM MAIA	ATE FINAL	PEDREGULHO	ALTO DO PEDREGULHO	96,90
RUA CARAMURUS	197	RUA JOAQUIM MAIA	RUA OSWALDO DAMASCENO	PEDREGULHO	ALTO DO PEDREGULHO	125,97
RUA FRANCISCO ALVES	197	X	X	PEDREGULHO	ALTO DO PEDREGULHO	96,90
RUA GUAICURUS	197	RUA JOAQUIM MAIA	AEROPORTO	PEDREGULHO	ALTO DO PEDREGULHO	96,90
RUA JOSE LUIZ DE CARLI (PEPE)	197	X	X	PEDREGULHO	PEDREGULHO	96,90
RUA PRIMEIRO DE MAIO	197	X	X	PEDREGULHO	ALTO DO PEDREGULHO	96,90
RUA BORORO	198	X	X	PEDREGULHO	ALTO DO PEDREGULHO	271,32
RUA CARAMURUS	198	RUA DR MANOEL EDUARDO PEREIRA	RUA GUARANIS	PEDREGULHO	ALTO DO PEDREGULHO	271,32
RUA DIACUI	198	X	X	PEDREGULHO	ALTO DO PEDREGULHO	271,32
RUA DR MANOEL EDUARDO PEREIRA	198	X	X	PEDREGULHO	ALTO DO PEDREGULHO	271,32
RUA GUAICURUS	198	RUA BOROROS	RUA GUARANIS	PEDREGULHO	ALTO DO PEDREGULHO	271,32
RUA JOAO ALVES COELHO	198	RUA JOSE FERREIRA DA SILVA	RUA DIACUI	JD COELHO NETO	ALTO DO PEDREGULHO	271,32
RUA JOSE FERREIRA DA SILVA	198			PEDREGULHO	ALTO DO PEDREGULHO	271,32
RUA OSCAR MESQUITA	198	X	X	PEDREGULHO	ALTO DO PEDREGULHO	271,32
RUA TENENTE ANDRELINO CORNETTI	198	RUA MORMONS	RUA BOBOROS	PEDREGULHO	ALTO DO PEDREGULHO	271,32
RUA TENENTE QUIRINO	198	RUA GUARANIS	RUA JOAQUIM MAIA	PEDREGULHO	ALTO DO PEDREGULHO	271,32
PCA NOSSA SENHORA DA GLORIA	199	X	X	PEDREGULHO	PEDREGULHO	310,09
RUA AFONSO GIANNICO	199	RUA GUARANIS	RUA JOAQUIM MAIA	PEDREGULHO	PEDREGULHO	310,09
RUA AIMORES	199	X	X	PEDREGULHO	PEDREGULHO	310,09
RUA FRANCISCO SANTOS REIS	199	RUA GUARANIS	RUA JOAQUIM MAIA	PEDREGULHO	PEDREGULHO	310,09
RUA PEDRO CAPPIO	199	RUA GUARANIS	RUA JOAQUIM MAIA	PEDREGULHO	PEDREGULHO	310,09
RUA PROF VIRGILIO ROSAS	199	X	X	PEDREGULHO	PEDREGULHO	310,09
RUA TUPINAMBAS	199	AVENIDA JOAO PESSOA	RUA AFONSO GIANNICO	PEDREGULHO	PEDREGULHO	310,09
TRAVESSA NOSSA SENHORA GLORIA	199	X	X	PEDREGULHO	PEDREGULHO	310,09
RUA GUARANIS	200	RUA AFONSO GIANNICO	RUA CARAMURUS	PEDREGULHO	ALTO DO PEDREGULHO	310,09
AV PROF JOAO RODRIGUES ALCKMIN	206	AV VEREADORA AUREA MARIA DE JESUS	RUA JOSE CARLOS CASTRO PORTO (PORTINHO)	BEIRA RIO I	BEIRA RIO	155,05
ESTRADA VIC DR RAFAEL AMERICO RANIERI	207	X	X	JARDIM SANTA LUZIA	SANTA LUZIA	48,45
RUA TAMANDARE	208	JD TAMANDARE	X	JARDIM TAMANDARE	TAMANDARÉ	67,84
RUA TAMANDARE	209	RUA PAISSANDU	ROD PRES DUTRA	CENTRO	CENTRO HISTORICO	290,70
RUA TAMANDARE	210	RUA VIGARIO MARTINIANO	RUA PAISSANDU	CENTRO	CENTRO HISTORICO	387,61
RUA JOSE NOGUEIRA	211	X	X	CENTRO	CENTRO HISTORICO	125,97
RUA RANGEL PESTANA	213	RUA VIGARIO MARTINIANO	RUA SÃO JOSE	CENTRO	CENTRO HISTORICO	387,61
RUA RANGEL PESTANA	214	RUA SÃO JOSE	RUA ALBUQUERQUE LINS	CENTRO	CENTRO HISTORICO	387,61
RUA RANGEL PESTANA	215	RUA ALBUQUERQUE LINS	ALTO SÃO JOAO	ALTO DAS ALMAS	PEDREIRA	67,84
RUA ALBERTO BARBETA	218	RUA HENRIQUE TURNER FILHO	RUA DIACUI	PEDREGULHO	ALTO DO PEDREGULHO	310,09
RUA ALBERTO BARBETA	219	AV GUSTAVO MOLLICA	RUA FRANCISC LACAZ NETO (PROLONG)	JD BELA VISTA	BELA VISTA	193,80
RUA ALBERTO BARBETA	220	RUA FRANCISC LACAZ NETO (PROLONG)	ESTRADA VIC CESARE ZANGRANDI	SÃO DIMAS	SÃO DIMAS	106,60
RUA ALBERTO BARBETA	221	AV JOAO PESSOA	RUA HENRIQUE TURNER FILHO	PEDREGULHO	PEDREGULHO	387,61
AV ARIBERTO PEREIRA DA CUNHA	222	X	X	VILA PARAIBA	VILA PARAIBA	542,67
AV ARIBERTO PEREIRA DA CUNHA	223	X	X	VILA PARAIBA	VILA PARAIBA	484,51



# Diário Oficial

## da Estância Turística de Guaratinguetá

Ano 57 - Guaratinguetá, 19 de novembro de 2018 - Edição Online nº 3126

### DECRETO 8.560 - PLANA GENÉRICA DE VALORES 2018

AV ARIBERTO PEREIRA DA CUNHA	224	X	X	PORTAL DAS COLINAS	PORTAL DAS COLINAS	290,70
AV DE CONTORNO	224	X	X	PARQUE DAS ALAMEDAS	PORTAL DAS COLINAS	290,70
RUA RAFAEL MOLLICA	225	X	X	BEIRA RIO I	BEIRA RIO	145,35
AV FREI ANTONIO DE SANT'ANA GALVAO	226	X	X	PARQUE DO SOL	PARQUE DO SOL	125,97
RUA FLORENCIO BERNARDES	226	X	X	PARQUE DO SOL	PARQUE DO SOL	125,97
AV JOSE PEREIRA CRUZ	227	X	X	JARDIM DO VALE I	JARDIM DO VALE	87,21
RUA ANDRE ALCKMIN	228	X	X	SAO BENEDITO	SAO BENEDITO	193,80
RUA ANTONIO LEMES BARBOSA	228	X	X	VILA FRANÇA BARBOSA - SÃO BE	SÃO BENEDITO	193,80
RUA JAQUES FELIX	228	RUA ANTONIO LEMES BARBOSA	PONTE ADHEMAR DE BARROS	SAO BENEDITO	SAO BENEDITO	193,80
RUA MILTON BATISTA SALLES	228	X	X	SAO BENEDITO	SAO BENEDITO	193,80
RUA TIRADENTES	228	X	X	SAO BENEDITO	SAO BENEDITO	193,80
TRAVESSA BENJAMIN CONSTANT	228	X	X	SAO BENEDITO	SAO BENEDITO	193,80
TRAVESSA MILTON BATISTA SALES	228	X	X	SAO BENEDITO	SAO BENEDITO	193,80
AV RUY BARBOSA	229	RUA OSCAR MESQUITA	RUA BENJAMIN CONSTANT	SAO BENEDITO	SAO BENEDITO	271,32
RUA BENJAMIN CONSTANT	229	X	X	SAO BENEDITO	SAO BENEDITO	271,32
RUA CAPITAO JOSE JOAQUIM DE CASTRO	230	X	X	SAO BENEDITO	SAO BENEDITO	193,80
RUA JOSE LEMES BARBOSA	230	X	X	SAO BENEDITO	SAO BENEDITO	193,80
RUA SINHANA RANGEL	230	X	X	SAO BENEDITO	SAO BENEDITO	193,80
LAD VIGARIO MACARIO	231	RUA TAMANDARE	RUA VIGARIO MARTINIANO	CENTRO	CENTRO HISTORICO	484,51
RUA GUARANIS	232	AV JOAO PESSOA	RUA AFONSO GIANNICO	PEDREGULHO	PEDREGULHO	387,61
RUA GUARANIS	233	RUA CARAMURUS	PCA BENEDITO PEPÉTUO DE OLIVEIRA	PEDREGULHO	ALTO DO PEDREGULHO	125,97
RUA PROF WALDEMAR FERREIRA	234	X	X	VILA COMENDADOR	VILA COM. RODRIGUES AI	232,55
RUA FRANCISCO SANTOS REIS	235	RUA JOAQUIM MAIA	AEROPORTO	PEDREGULHO	PEDREGULHO	387,61
RUA JOAQUIM MAIA	235	AV JOAO PESSOA	RUA AFONSO GIANNICO	PEDREGULHO	PEDREGULHO	387,61
RUA JOAQUIM MAIA	236	RUA AFONSO GIANNICO	RUA CARAMURUS	PEDREGULHO	ALTO DO PEDREGULHO	310,06
RUA XAVANTES	237	AV ENIDA JOAO PESSOA	RUA DOS CAIAPOS	RES EURICO DUTRA	AEROPORTO	193,80
RUA XAVANTES	238	RUA DOS CAIAPOS	RUA MARIO PERNAMBUCO	MATADOURO	AEROPORTO	135,66
RUA XAVANTES	239	RUA MARIO PERNAMBUCO	RUA ANTONIO NELSON RIBEIRO DOS SANTOS	VILA INDIANA	AEROPORTO	135,66
RUA XAVANTES	240	RUA ANTONIO NELSON RIBEIRO DOS	RUA MANOEL ALCKMIN TAQUES BITENCOURT	VILA ELIANA MARIA	AEROPORTO	116,26
RUA XAVANTES	241	RUA MANOEL ALCKMIN TAQUES BITE	ESTRADA DA CAPITUBA	JARDIM AEROPORTO	AEROPORTO	106,60
ESTRADA VIC PLINIO GALVAO CESAR	242	X	X	LOT SAO MANOEL	SAO MANOEL	87,21
RUA MONSENHOR ANIBAL DE MELLO	244	X	X	VILA COMENDADOR	VILA COM. RODRIGUES AI	348,85
AV RUY BARBOSA	245	RUA OLIVEIRA BORGES	RUA FREI JORGE	SANTA RITA	SÃO BENEDITO	271,32
RUA SANTA CLARA	246	RUA CEL TAMARINDO	RUA GAMA RODRIGUES	CENTRO	CENTRO HISTORICO	290,70
RUA SANTA CLARA	247	RUA GAMA RODRIGUES	TRAVESSA SANTA CLARA	SAO BENEDITO	SAO BENEDITO	193,80
RUA SANTA CLARA	248	TRAVESSA SANTA CLARA	AVENIDA RUI BARBOSA	SANTA RITA	SÃO BENEDITO	155,05
RUA CORONEL TAMARINDO	249	ROD PRES DUTRA	RUA MARCONDES DE MOURA	PEDREIRA	PEDREIRA	106,60
RUA CORONEL TAMARINDO	250	RUA MARCONDES DE MOURA	RES DAVID FERNANDES COELHO	PEDREIRA	PEDREIRA	87,21
AV RUY BARBOSA	260	RUA FREI JORGE	RUA ARGEU PIRES DA FONSECA	VILA PAJE	SÃO BENTO	271,32
AV VAZ DE CAMINHA	270	RUA DAS NACOES UNIDAS	RUA FREI HENRIQUE DE COIMBRA	NOVA GUARA	NOVA GUARA	273,26



# Diário Oficial

## da Estância Turística de Guaratinguetá

Ano 57 - Guaratinguetá, 19 de novembro de 2018 - Edição Online nº 3126

### DECRETO 8.560 - PLANA GENÉRICA DE VALORES 2018

PCA CRISTOVAO COLOMBO	270	X	X		NOVA GUARÁ	273,26		
RUA ANITA GARIBALDI	270	X	X	NOVA GUARA	NOVA GUARA	273,26		
RUA BRAZ CUBAS	270	X	X	NOVA GUARA	NOVA GUARA	273,26		
RUA FERNANDES VIEIRA	270	X	X	NOVA GUARA	NOVA GUARA	273,26		
RUA FRANCISCO PRESTES MAIA	270	X	X	NOVA GUARA	NOVA GUARA	273,26		
RUA JERONIMO ALBUQUERQUE	270	X	X	NOVA GUARA	NOVA GUARA	273,26		
RUA JOAO GUILHERME	270	X	X	NOVA GUARA	NOVA GUARA	273,26		
RUA JOSE THOME MINUTTI	270	X	X	NOVA GUARA	NOVA GUARA	273,26		
RUA MARIA QUITERIA	270	X	X	IAPI	NOVA GUARÁ	273,26		
RUA PADRE ROMA	270	X	X	RUA BRAZ CUBAS	NOVA GUARÁ	273,26		
RUA TOME DE SOUZA	270	X	X	IAPI	NOVA GUARÁ	273,26		
RUA VIGARIO MARTINIANO	271	X	X	RUA RANGEL PESTANA	RUA CEL TAMARINDO	CENTRO	CENTRO HISTORICO	387,61
RUA CORONEL TAMARINDO	272	X	X	PCA HOMERO BRITO	ROD PRES DUTRA	CENTRO	CENTRO HISTORICO	484,51
RUA SOUZA PINTO	273	X	X	X	X	CENTRO	CENTRO HISTORICO	358,52
PCA HOMERO OTTONI	274	X	X	X	X	CENTRO	CENTRO HISTORICO	581,41
RUA RAFAEL BROTERO	274	X	X	RUA CEL TAMARINDO	PRÇA HOMERO OTONI	CENTRO	CENTRO HISTORICO	581,41
RUA RAFAEL BROTERO	275	X	X	PRÇA HOMERO OTONI	RUA DR MORAIS FILHO	CENTRO	CENTRO HISTORICO	581,41
RUA DR MORAIS FILHO	276	X	X	RUA PEDRO MARCONDES	RUA ADOLFO DE CASTRO	CENTRO	CENTRO HISTORICO	581,41
RUA SETE DE SETEMBRO	277	X	X	RUA DR MORAIS FILHO	RUA FEIJO	CENTRO	CENTRO HISTORICO	581,41
RUA FEIJO	278	X	X	RUA PEDRO MARCONDES	PCA HOMERO BRITO	CENTRO	CENTRO HISTORICO	581,41
RUA SETE DE SETEMBRO	279	X	X	RUA FEIJO	RUA DR MORAIS FILHO	CENTRO	CENTRO HISTORICO	581,41
PCA DOM PEDRO II	280	X	X	X	X	CENTRO	CENTRO HISTORICO	484,51
RUA DUQUE DE CAXIAS	280	X	X	X	X	CENTRO	CENTRO HISTORICO	484,51
RUA PRUDENTE DE MORAES	280	X	X	X	X	CENTRO	CENTRO HISTORICO	484,51
RUA VIGARIO MARTINIANO	282	X	X	RUA TAMANDARE	RUA RANGEL PESTANA	CENTRO	CENTRO HISTORICO	484,51
RUA FLAMINIO LESSA	283	X	X	RUA TAMANDARE	RUA VISC DE GUARATINGUETA	CENTRO	CENTRO HISTORICO	484,51
RUA CAETANO DE CAMPOS	284	X	X	X	X	CENTRO	CENTRO HISTORICO	387,61
RUA MARCILIO DIAS	285	X	X	X	X	CENTRO	CENTRO HISTORICO	387,61
PCA QUINZE DE NOVENBRO	286	X	X	RUA MARCILIO DIAS	X	CENTRO	CENTRO HISTORICO	387,61
RUA MARCILIO DIAS	286	X	X	X	X	CENTRO	CENTRO HISTORICO	387,61
PCA QUINZE DE NOVENBRO	287	X	X	RUA PAISSANDU	X	CENTRO	CENTRO HISTORICO	387,61
PCA ROTARY	287	X	X	RUA PAISSANDU	X	CENTRO	CENTRO HISTORICO	65,89
RUA PAISSANDU	287	X	X	X	X	CENTRO	CENTRO HISTORICO	387,61
RUA JOAO LOURENCO RODRIGUES	288	X	X	RUA PAISSANDU	RUA ANTONIO JOSE VELLOSO	VILA BROCA FILHO	CENTRO HISTORICO	242,25
RUA CORONEL VIRGILIO	289	X	X	X	X	CENTRO	CENTRO HISTORICO	969,03
PCA DR BENEDITO MEIRELLES	290	X	X	X	X	CENTRO	CENTRO HISTORICO	1065,93
PCA SANTO ANTONIO	290	X	X	RUA CORONEL VIRGILIO	RUA PEDRO MARCONDES	CENTRO	CENTRO HISTORICO	1065,93
RUA FREI GALVAO	291	X	X	X	X	CENTRO	CENTRO HISTORICO	969,03
RUA FREI LUCAS	292	X	X	X	X	CENTRO	CENTRO HISTORICO	775,24
RUA FLAMINIO LESSA	293	X	X	RUA VISC DE GUARATINGUETA	RUA SÃO FRANCISCO	CENTRO	CENTRO HISTORICO	775,24



# Diário Oficial

## da Estância Turística de Guaratinguetá

Ano 57 - Guaratinguetá, 19 de novembro de 2018 - Edição Online nº 3126

### DECRETO 8.560 - PLANA GENÉRICA DE VALORES 2018

RUA LAMARTINE DELAMARE	294	RUA VISC DE GUARATINGUETA	RUA SÃO FRANCISCO	CENTRO	CENTRO HISTORICO	775,24
RUA PADRE MANOEL DA NOBREGA	295	X	X	CENTRO	CENTRO HISTORICO	566,13
RUA SAO FRANCISCO	296	RUA DR BENEDITO MEIRELLES	RUA FLAMINIO LESSA	CENTRO	CENTRO HISTORICO	678,31
RUA SAO FRANCISCO	297	RUA FLAMINIO LESSA	RUA LAMARTINE DELAMARE	CENTRO	CENTRO HISTORICO	969,03
RUA LAMARTINE DELAMARE	298	RUA SÃO FRANCISCO	RUA MONSENHOR FILIPO	CENTRO	CENTRO HISTORICO	678,31
RUA MONSENHOR FILIPPO	299	RUA LAMARTINE DELAMARE	RUA CEL TAMARINDO	CENTRO	CENTRO HISTORICO	684,75
RUA MONSENHOR FILIPPO	300	RUA JOAQUIM MIGUEL	RUA LAMARTINE DELAMARE	CENTRO	CENTRO HISTORICO	872,12
RUA LAMARTINE DELAMARE	301	RUA MONSENHOR FILIPO	RUA DOMINGOS RODRIGUES ALVES	CENTRO	CENTRO HISTORICO	678,31
RUA COSTA BRAGA	302	X	X	CENTRO	CENTRO HISTORICO	678,31
RUA JOAQUIM MIGUEL	303	X	X	CENTRO	CENTRO HISTORICO	830,17
RUA DOMINGOS RODRIGUES ALVES	304	RUA LAMARTINE DELAMARE	RUA CEL PIRES BARBOSA	CENTRO	CENTRO HISTORICO	678,31
RUA DOMINGOS RODRIGUES ALVES	305	RUA JOAQUIM MIGUEL	RUA LAMARTINE DELAMARE	CENTRO	CENTRO HISTORICO	872,12
RUA COMENDADOR RODRIGUES ALVES	306	RUA DOMINGOS RODRIGUES ALVES	LINHA FERREA	CENTRO	CENTRO HISTORICO	1065,93
RUA DOMINGOS RODRIGUES ALVES	306	RUA COM RODRIGUES ALVES	RUA JOSE BONIFACIO	CENTRO	CENTRO HISTORICO	1065,93
RUA JOSE BONIFACIO	306	RUA DOMINGOS RODRIGUES ALVES	LINHA FERREA	CENTRO	CAMPO DO GALVAO	1065,93
RUA LAMARTINE DELAMARE	307	RUA DOMINGOS RODRIGUES ALVES	LINHA FERREA	CENTRO	CENTRO HISTORICO	629,86
RUA LAMARTINE DELAMARE	308	LINHA FERREA	RUA DR CASTRO SANTOS	CENTRO	CENTRO HISTORICO	678,31
RUA DR CASTRO SANTOS	309	RIBEIRAO DOS MOTAS	RUA CEL PIRES BARBOSA	CAMPO DO GALVAO	CAMPO DO GALVAO	193,80
RUA DR CASTRO SANTOS	310	RUA JOSE BONIFACIO	RIBEIRAO DOS MOTAS	CENTRO	CENTRO HISTORICO	678,31
RUA COMENDADOR RODRIGUES ALVES	311	LINHA FERREA	PCA MARTIN AFONSO	CENTRO	CENTRO HISTORICO	969,03
RUA JOSE BONIFACIO	311	LINHA FERREA	PCA SAO JOAQUIM	CENTRO	CENTRO HISTORICO	969,03
RUA ALMIRANTE BARROSO	312	RUA COMENDADOR JOAO GALVAO	LINHA FERREA	CENTRO	CENTRO HISTORICO	775,24
RUA ALMIRANTE BARROSO	313	LINHA FERREA	PCA MARTIN AFONSO	CENTRO	CENTRO HISTORICO	678,31
RUA OLAVO BILAC	314	X	X	CENTRO	CENTRO HISTORICO	678,31
PCA MARTIN AFONSO	315	X	X	CENTRO	CENTRO HISTORICO	678,31
RUA CASTRO ALVES	316	X	X	CENTRO	CENTRO HISTORICO	678,31
PCA SANTO ANTONIO	317	RUA PEDRO MARCONDES	RUA DR MARTINIANO	CENTRO	CENTRO HISTORICO	1065,93
RUA PEDRO MARCONDES	318	X	X	CENTRO	CENTRO HISTORICO	1065,93
RUA DR MARTINIANO	319	X	X	CENTRO	CENTRO HISTORICO	1065,93
RUA DR MORAIS FILHO	319	RUA DR MARTINIANO	RUA PEDRO MARCONDES	CENTRO	CENTRO HISTORICO	1065,93
RUA ERNESTO DE CASTRO	319	PCA SANTO ANTONIO	RUA DR MORAIS FILHO	CENTRO	CENTRO HISTORICO	1065,93
RUA NOVE DE JULHO	319	X	X	CENTRO	CENTRO HISTORICO	1065,93
PCA CONDESSA DE FRONTIM	320	X	X	CENTRO	CENTRO HISTORICO	1065,93
PCA CONDESSA DE FRONTIM	321	X	RUA VISCONDE DO RIO BRANCO	CENTRO	CENTRO HISTORICO	872,12
RUA VISCONDE DO RIO BRANCO	321	X	X	CENTRO	CENTRO HISTORICO	872,12
RUA JOAO DE CASTRO COELHO	322	X	X	CENTRO	CENTRO HISTORICO	775,24
RUA JOAO DA SILVA FREITAS	323	X	X	CENTRO	CENTRO HISTORICO	387,61
RUA VER BENEDITO HONORIO DE OLIVEIRA (FA	323	X	X	CENTRO	CENTRO HISTORICO	387,61
RUA RITA ANTUNES DE MOURA	324	X	X	SAO BENEDITO	SAO BENEDITO	387,61
RUA JOAO DA SILVA FREITAS	325	X	X	CENTRO	CENTRO HISTORICO	523,29



# Diário Oficial

## da Estância Turística de Guaratinguetá

Ano 57 - Guaratinguetá, 19 de novembro de 2018 - Edição Online nº 3126

### DECRETO 8.560 - PLANA GENÉRICA DE VALORES 2018

RUA GAMA RODRIGUES	326	RUA MARECHAL DEODORO	RUA ADOLFO DE CASTRO	CENTRO	CENTRO HISTORICO	484,51
RUA MARECHAL FLORIANO	327	X	X	CENTRO	CENTRO HISTORICO	242,25
RUA DOMINGOS RODRIGUES ALVES	328	RUA JOSE BONIFACIO	RUA JOAQUIM MIGUEL	CENTRO	CENTRO HISTORICO	1065,93
RUA MONSENHOR FILIPPO	329	RUA JOSE BONIFACIO	RUA JOAQUIM MIGUEL	CENTRO	CENTRO HISTORICO	1065,93
RUA COMENDADOR JOAO GALVAO	330	X	X	CENTRO	CENTRO HISTORICO	969,03
RUA MEN DE SA	331	X	X	CENTRO	CENTRO HISTORICO	290,70
RUA JOAQUIM MASCATE	332	X	X	CENTRO	CENTRO HISTORICO	290,70
RUA SAO FRANCISCO	333	RUA LAMARTINE DELAMARE	RUA CEL PIRES BARBOSA	CENTRO	CENTRO HISTORICO	1065,93
PCA CONSELHEIRO RODRIGUES ALVES	334	X	X	CENTRO	CENTRO HISTORICO	1259,76
RUA COMENDADOR RODRIGUES ALVES	334	PCA RODRIGUES ALVES	X	CENTRO	CENTRO HISTORICO	1259,76
RUA DR MORAIS FILHO	334	PCA CONS RODRIGUES ALVES	RUA DR MARTINIANO	CENTRO	CENTRO HISTORICO	1162,85
RUA ADOLFO DE CASTRO	335	RUA RAFAEL BROTERO	RUA GAMA RODRIGUES	CENTRO	CENTRO HISTORICO	484,51
RUA MARECHAL DEODORO	336	RUA DR MORAIS FILHO	RUA 9 DE JULHO	CENTRO	CENTRO HISTORICO	969,03
RUA MARECHAL DEODORO	337	RUA 9 DE JULHO	RUA JOAO CASTRO COELHO	CENTRO	CENTRO HISTORICO	872,12
RUA MARECHAL DEODORO	338	RUA JOAO CASTRO COELHO	RUA GAMA RODRIGUES	CENTRO	CENTRO HISTORICO	775,24
RUA VISCONDE DE GUARATINGUETA	339	RUA FLAMINIO LESSA	TRAVESSA C AMERICO MASCATE	CENTRO	CENTRO HISTORICO	872,12
RUA GAMA RODRIGUES	340	RUA ADOLFO DE CASTRO	RUA SANTA CLARA	CENTRO	CENTRO HISTORICO	290,70
AV JOSE JUVENAL MONTEIRO DOS SANTOS	341	RUA VISC DE GUARATINGUETA	RUA TAMANDARE	CENTRO	CENTRO HISTORICO	213,18
PCA ROTARY	341	AV JOSE JUVENAL MONTEIRO DOS S	X	CENTRO	CENTRO HISTORICO	65,89
RUA JOAO ALVES DA SILVA FILHO	400	X	X	CHACARAS SAO MANOEL	CHACARAS SAO MANOEL	34,91
RUA PROF ROSEMIRA DE PAULA SANTOS	400	X	X	CHACARAS SAO MANOEL	CHACARAS SAO MANOEL	34,91
RUA RAUL POMPEIA	401	X	X	VILA BELA	VILA BELA	63,94
AV BRASILIA	402	X	X	RECREIO BELVEDERE	RECREIO BELVEDERE	23,25
AV BRASIL	403	X	X	VILA PAULISTA	VILA PAULISTA	50,39
RUA DAS ARAUCARIAS	404	X	X	BELVEDERE CLUB DOS 500	BELVEDERE CLUB DOS 500	52,29
RUA DOS INGAZEIROS	404	X	X	BELVEDERE CLUB DOS 500	BELVEDERE CLUB DOS 500	52,29
RUA DOS MANACAS	404	X	X	BELVEDERE CLUB DOS 500	BELVEDERE CLUB DOS 500	52,29
RUA JAIR DOS SANTOS	405	X	X	JARDIM ESPERANCA	JARDIM ESPERANCA	94,97
RUA EVANDRO VIEIRA PAIVA	406	X	X	COHAB BANDEIRANTE	COHAB BANDEIRANTE	122,11
RUA JUSTINO ANTUNES SOBRINHO	406	X	X	COHAB BANDEIRANTE	COHAB BANDEIRANTE	68,96
ROD ESTADUAL PAULO VIRGINIO	407	X	X	GUARA - CUNHA	GUARA - CUNHA	67,83
RUA CARAMURUS	408	X	X	PEDREGULHO	PEDREGULHO	125,97
RUA DR MORAIS FILHO	409	X	X	CENTRO	CENTRO	1162,85
AV JUSCELINO KUBITSCHEK DE OLIVEIRA	410	X	X	CAMPO DO GALVAO	CAMPO DO GALVAO	581,42
ESTRADA MATO SECO	500	X	X	RETIRO	RETIRO	15,50
ESTRADA MUNICIPAL	500	X	X	PIAGUI	PIAGUI	15,50
ESTRADA MUNICIPAL DO TAQUARAL	500	X	X	PEDRINHAS	PEDRINHAS	15,50
ESTRADA PARTICULAR	500	X	X	RETIRO	RETIRO	15,50
ESTRADA VIC PLINIO GALVAO CESAR	500	X	X			15,50
ESTRADA VIC PRESIDENTE TANCREDO NEVES	500	X	X	PEDRINHAS	PEDRINHAS	15,50



# Diário Oficial

## da Estância Turística de Guaratinguetá

Ano 57 - Guaratinguetá, 19 de novembro de 2018 - Edição Online nº 3126

### DECRETO 8.560 - PLANA GENÉRICA DE VALORES 2018

RUA 04	500	X	X			15,50
RUA 05	500	X	X			15,50
RUA 06	500	X	X	PARQUE SANTO ANTONIO	PARQUE SANTO ANTONIO	15,50
RUA 08	500	X	X	RESIDENCIAL COOPERI	RESIDENCIAL COOPERI	15,50
RUA 10	500	X	X			15,50
RUA ALBERTO TORRES	500	X	X	VILA PARAIBA	VILA PARAIBA	15,50
RUA ATHAYDES FAUSTINO DA COSTA	500	X	X	CHACARAS SANTA EDWIRGES	CHACARAS SANTA EDWIRGES	15,50
RUA B	500	X	X			15,50
RUA BENEDITA CASTRO NOGUEIRA	500	X	X	CHACARAS BOM JARDIM I	CHACARAS BOM JARDIM I	15,50
RUA DARCILIO FERAZ DA SILVA	500	X	X	CHACARAS BOM JARDIM III	CHACARAS BOM JARDIM III	15,50
RUA DEPUTADO ROBERTO CARDOSO ALVES	500	X	X	BOSQUE DOS IPES	BOSQUE DOS IPES	15,50
RUA DR FRANCISCO DE ASSIS BARBOSA	500	X	X	PINGO DE OURO	PINGO DE OURO	15,50
RUA DR VEKONY EMILIA ILONA	500	X	X	CHACARAS BOM JARDIM III	CHACARAS BOM JARDIM III	15,50
RUA EGIDIO NOGUEIRA DA SILVA	500	X	X	CHACARAS BOM JARDIM I	CHACARAS BOM JARDIM I	15,50
RUA I	500	X	X	CHACARAS SANTANA	CHACARAS SANTANA	15,50
RUA JOAO FRANCISCO DOS SANTOS	500	X	X	CHACARAS SANTA EDWIRGES	CHACARAS SANTA EDWIRGES	15,50
RUA JOSE BATISTA COELHO	500	X	X	CHACARAS BOM JARDIM II	CHACARAS BOM JARDIM II	15,50
RUA JOSE COELHO DE ABREU	500	X	X	CHACARAS BOM JARDIM I	CHACARAS BOM JARDIM I	15,50
RUA JOSE ERNESTO	500	X	X	CHACARAS SANTA EDWIRGES	CHACARAS SANTA EDWIRGES	15,50
RUA LUIZ GOMES (PACUERA)	500	X	X	PINGO DE OURO	PINGO DE OURO	15,50
RUA MARINA RONCONI MIOTTI	500	X	X	CHACARAS BOM JARDIM I	CHACARAS BOM JARDIM I	15,50
RUA OSWALDO DE LIMA MESQUITA	500	X	X	CHACARAS PIAGUI	CHACARAS PIAGUI	15,50
RUA PARTICULAR	500	X	X			15,50
RUA PROJETADA MATO SECO	500	X	X			15,50
RUA ROQUE GOMES SOBRINHO	500	X	X	CHACARAS SANTA EDWIRGES	CHACARAS SANTA EDWIRGES	15,50
RUA WAGNER MOREIRA DOS SANTOS	500	X	X	CHACARAS BOM JARDIM III	CHACARAS BOM JARDIM III	15,50
VIELA UM	500	X	X			15,50
ROD PRESIDENTE DUTRA	501	X	X	BELVEDERE CLUB DOS 500	BELVEDERE CLUB DOS 500	17,46
RUA 02	501	X	X			17,46
RUA 03	501	X	X			17,46
RUA J	501	X	X			17,46
ESTRADA VIC CESARE ZANGRANDI	502	X	X	PIAGUI	PIAGUI	19,37
PROLONGAMENTO DA RUA DOIS	502	X	X			19,37
ROD PRESIDENTE DUTRA	502	X	X			19,37
RODOVIA PREFEITO ARISTEU VIEIRA VILELA	502	X	X	VILA GUARA (SAO BENTO)	VILA GUARA (SAO BENTO)	19,37
RODOVIA WASHINGTON LUIS	502	X	X	RIO COMPRIDO	RIO COMPRIDO	19,37
RUA 01	502	X	X			19,37
RUA BELO HORIZONTE	502	X	X	JARDIM VISTA ALEGRE	JARDIM VISTA ALEGRE	19,37
RUA COMANDANTE EDGARD PEREIRA ARMONI	502	X	X	PIAGUI	PIAGUI	19,37
RUA DA CONSTITUICAO	502	X	X	VILA OFELIA	VILA OFELIA	19,37



# Diário Oficial

## da Estância Turística de Guaratinguetá

Ano 57 - Guaratinguetá, 19 de novembro de 2018 - Edição Online nº 3126

### DECRETO 8.560 - PLANA GENÉRICA DE VALORES 2018

RUA DA LIBERDADE	502	X	X	VILA OFELIA	VILA OFELIA	19,37
RUA I	502	X	X			19,37
RUA J	502	X	X			19,37
RUA MARIA DA CONCEICAO DUARTE BRUM	502	X	X	CHACARAS VITORIA	CHACARAS VITORIA	19,37
RUA MARIA DO CARMO GUIMARAES FRANCA /D	502	X	X	CHACARAS SAO MANOEL	CHACARAS SAO MANOEL	19,37
RUA OSWALDO ZANGRANDI	502	X	X	PIAGUI	PIAGUI	19,37
RUA PROJETADA A	502	X	X	VILLAGE MANTIQUEIRA	VILLAGE MANTIQUEIRA	19,37
RUA PROJETADA C	502	X	X			19,37
RUA RAUL POMPEIA	502	X	X	VILA BELA	VILA BELA	19,37
RUA VIVIAN GUATURA DE CASTRO	502	X	X	CHACARAS PIAGUI	CHACARAS PIAGUI	19,37
ABAIXO DA REFASA (PROXIMO OLARIA JOSE BE	503	X	X	CAMPO DO GALVAO	CAMPO DO GALVAO	21,33
AV NOSSA SENHORA DE FATIMA	503	X	X	VILA SANTA RITA	VILA SANTA RITA	21,33
AV SAO DIMAS	503	X	X	RESIDENCIAL SAO DIMAS	RESIDENCIAL SAO DIMAS	21,33
ESTRADA VIC PLINIO GALVAO CESAR	503	X	X	PILOES	PILOES	21,33
ROD ESTADUAL PAULO VIRGINIO	503	X	X	GUARA - CUNHA	GUARA - CUNHA	21,33
RUA PEDRO ROSA	503	X	X	CAMPO DO GALVAO	CAMPO DO GALVAO	21,33
RUA PROJETADA	503	X	X			21,33
RUA PROJETADA (DESMEMBRAMENTO DA DON	503	X	X			21,33
RUA PROJETADA (JD DO VALE II)	503	X	X	JARDIM DO VALE II	JARDIM DO VALE II	21,33
ABAIXO DA REFASA (PROXIMO OLARIA JOSE BE	504	X	X	CAMPO DO GALVAO	CAMPO DO GALVAO	23,25
ROD PRESIDENTE DUTRA	504	X	X			23,25
RUA JORGE EUGENIO BARBOSA	504	X	X	CHACARAS PIAGUI	CHACARAS PIAGUI	23,25
RUA JOSE FRANCISCO MARQUES	504	X	X			23,25
RUA MARIA DE LOURDES TORRES ROIS ALVES	504	X	X	CHACARAS PIAGUI	CHACARAS PIAGUI	23,25
RUA MILTON JOSE NUNES FERNANDES	504	X	X	CHACARAS SANTA MARIA	CHACARAS SANTA MARIA	23,25
RUA PEDRO ROSA	504	X	X	CAMPO DO GALVAO	CAMPO DO GALVAO	23,25
PROLONGAMENTO DA AV DE CONTORNO (PRO	505	X	X			25,20
RUA BENEDITO ERNESTO GALVAO CARVALHO	505	X	X	CHACARAS SANTA MARIA	CHACARAS SANTA MARIA	25,20
RUA MARIA DA CONCEICAO DUARTE BRUM	505	X	X	CHACARAS VITORIA	CHACARAS VITORIA	25,20
RUA PEDRO ROSA	505	X	X	CAMPO DO GALVAO	CAMPO DO GALVAO	25,20
ABAIXO DA REFASA (PROXIMO OLARIA JOSE BE	506	X	X	CAMPO DO GALVAO	CAMPO DO GALVAO	27,13
RODOVIA PREFEITO ARISTEU VIEIRA VILELA	506	X	X	VILA GUARA (SAO BENTO)	VILA GUARA (SAO BENTO)	27,13
RUA MILTON JOSE NUNES FERNANDES	506	X	X	CHACARAS SANTA MARIA	CHACARAS SANTA MARIA	27,13
RUA PROJETADA (DESMEMBRAMENTO DA DON	506	X	X			27,13
AV BRASIL	507	X	X	CIDADE ENGENHEIRO NEIVA	CIDADE ENGENHEIRO NE	29,07
ESTRADA VELHA GUARA / LORENA	507	X	X	CIDADE ENGENHEIRO NEIVA	CIDADE ENGENHEIRO NE	29,07
PCA DAS AMERICAS	507	X	X	VILA BRASIL	VILA BRASIL	29,07
RUA 01	507	X	X			29,07
RUA BENEDITO ALVES DE OLIVEIRA	507	X	X	CIDADE ENGENHEIRO NEIVA	CIDADE ENGENHEIRO NE	29,07
RUA BENEDITO LIMONGI NEVES	507	X	X	CIDADE ENGENHEIRO NEIVA	CIDADE ENGENHEIRO NE	29,07



# Diário Oficial

## da Estância Turística de Guaratinguetá

Ano 57 - Guaratinguetá, 19 de novembro de 2018 - Edição Online nº 3126

### DECRETO 8.560 - PLANA GENÉRICA DE VALORES 2018

RUA FRANCISCO PROENCA PEREIRA	507	X	X	CIDADE ENGENHEIRO NEIVA	CIDADE ENGENHEIRO NE	29,07
RUA PEDRO ROSA	507	X	X	CAMPO DO GALVAO	CAMPO DO GALVAO	29,07
RUA PROF ELVIRA GIANNICO	507	X	X	CIDADE ENGENHEIRO NEIVA	CIDADE ENGENHEIRO NE	29,07
RUA ROQUE ANTUNES DOS SANTOS	507	X	X	CIDADE ENGENHEIRO NEIVA	CIDADE ENGENHEIRO NE	29,07
TRAVESSA PROFESSOR APRIGIO COUTINHO	507	X	X			29,07
AV SAO DIMAS	508	X	X	CHACARAS SAO DIMAS	CHACARAS SAO DIMAS	31,01
ESTRADA VIC PRESIDENTE TANCREDO NEVES	508	X	X	PEDRINHAS	PEDRINHAS	31,01
RUA 01 ( PROLONGAMENTO )	508	X	X			31,01
RUA DR AFONSO JOSE COELHO CESAR	508	X	X	VILA MUNICIPAL II	VILA MUNICIPAL II	31,01
RUA PROJETADA	508	X	X	VILA BRASIL	VILA BRASIL	31,01
RUA SEM DENOMINACAO	508	X	X			31,01
RODOVIA PREFEITO ARISTEU VIEIRA VILELA	509	X	X	VILA GUARA (SAO BENTO)	VILA GUARA (SAO BENTO)	32,94
RUA 05	509	X	X			32,94
RUA MARIO MAIA BRAGA	509	X	X	CHACARAS VITORIA	CHACARAS VITORIA	32,94
RUA RAUL POMPEIA	509	X	X	VILA BELA	VILA BELA	32,94
AV DA INTEGRACAO	510	X	X	CIDADE ENGENHEIRO NEIVA	CIDADE ENGENHEIRO NE	34,91
RUA ALBERTINO VAZ DE CAMPOS	510	X	X	JARDIM SANTA LUZIA	JARDIM SANTA LUZIA	34,91
RUA DO IMPERIO	510	X	X			34,91
RUA DOS XAVANTES	510	X	X	PEDREGULHO	PEDREGULHO	34,91
RUA GERALDO BELISARIO DOS SANTOS	510	X	X	ILHA DOS INGAS	ILHA DOS INGAS	34,91
RUA JOAO DARRIGO FILHO	510	X	X	JARDIM SANTA LUZIA	JARDIM SANTA LUZIA	34,91
RUA JOSE BARRA DO PRADO	510	X	X	JARDIM SANTA LUZIA	JARDIM SANTA LUZIA	34,91
RUA PROJETADA (VILA SANTA RITA)	510	X	X			34,91
RUA VER OCTAVIO NASCIMENTO MONTEIRO	510	X	X	JOSE P. DE CASTRO	JOSE P. DE CASTRO	34,91
AV BRASIL	511	X	X	CIDADE ENGENHEIRO NEIVA	CIDADE ENGENHEIRO NE	36,82
AV DA INTEGRACAO	511	X	X	VILA BRASIL	VILA BRASIL	36,82
RUA TAMANDARE	511	X	X	CENTRO	CENTRO	36,82
AV SAO DIMAS	512	X	X	RESIDENCIAL SAO DIMAS	RESIDENCIAL SAO DIMAS	38,75
RUA 01 ( PROLONGAMENTO )	512	X	X			38,75
RUA DR BELMIRO DINAMARCO FILHO	512	X	X	CLUB DOS 500	CLUB DOS 500	38,75
AV BRASIL	513	X	X	CIDADE ENGENHEIRO NEIVA	CIDADE ENGENHEIRO NE	40,69
AV NOSSA SENHORA DE LOURDES	513	X	X	CIDADE ENGENHEIRO NEIVA	CIDADE ENGENHEIRO NE	40,69
PCA DAS AMERICAS	513	X	X	VILA BRASIL	VILA BRASIL	40,69
RUA FRANCISCO PROENCA PEREIRA	513	X	X	CIDADE ENGENHEIRO NEIVA	CIDADE ENGENHEIRO NE	40,69
RUA FREDERICO OZANAN	513	X	X	VILA SANTA RITA	VILA SANTA RITA	40,69
RUA HEROTILDES RESENDE PORTO	513	X	X	VILA AMERICA	VILA AMERICA	40,69
RUA JOAQUIM PINTO CABRAL	513	X	X	JARDIM PRIMAVERA	JARDIM PRIMAVERA	40,69
RUA VER OCTAVIO NASCIMENTO MONTEIRO	513	X	X	JOSE P. DE CASTRO	JOSE P. DE CASTRO	40,69
ROD PRESIDENTE DUTRA	514	X	X	BELVEDERE CLUB DOS 500	BELVEDERE CLUB DOS 500	43,18
RUA 02	514	X	X			43,18





# Diário Oficial

## da Estância Turística de Guaratinguetá

Ano 57 - Guaratinguetá, 19 de novembro de 2018 - Edição Online nº 3126

### DECRETO 8.560 - PLANA GENÉRICA DE VALORES 2018

RUA ALFREDO LISBOA	514	X	X	PARQUE SAO FRANCISCO III	PARQUE SAO FRANCISCO III	43,18
RUA PONCIANO MARTINS RIBEIRO	514	X	X	PARQUE SAO FRANCISCO III	PARQUE SAO FRANCISCO III	43,18
RUA JOSE GALVAO CESAR	515	X	X			44,57
RUA MILTON JOSE NUNES FERNANDES	515	X	X	CHACARAS SANTA MARIA	CHACARAS SANTA MARIA	44,57
AV BRASIL	516	X	X	CIDADE ENGENHEIRO NEIVA	CIDADE ENGENHEIRO NEIVA	46,51
PCA SENADOR NELSON CARNEIRO	516	X	X	BELVEDERE CLUB DOS 500	BELVEDERE CLUB DOS 500	46,51
RUA DAS IMBUIAS	516	X	X	BELVEDERE CLUB DOS 500	BELVEDERE CLUB DOS 500	46,51
RUA DAS MAGNOLIAS	516	X	X	BELVEDERE CLUB DOS 500	BELVEDERE CLUB DOS 500	46,51
RUA DAS PAINEIRAS	516	X	X	BELVEDERE CLUB DOS 500	BELVEDERE CLUB DOS 500	46,51
AV BRASIL	517	X	X	CIDADE ENGENHEIRO NEIVA	CIDADE ENGENHEIRO NEIVA	48,45
RODOVIA PREFEITO ARISTEU VIEIRA VILELA	517	X	X	VILA GUARA (SAO BENTO)	VILA GUARA (SAO BENTO)	48,45
RUA BARAO DO RIO BRANCO	517	X	X	JARDIM MODELO	JARDIM MODELO	48,45
AV DA INTEGRACAO	518	X	X	SAO BENTO	SAO BENTO	50,39
ROD PRESIDENTE DUTRA	518	X	X	BELVEDERE CLUB DOS 500	BELVEDERE CLUB DOS 500	50,39
RODOVIA PREFEITO ARISTEU VIEIRA VILELA	518	X	X	SAO BENTO	SAO BENTO	50,39
RODOVIA PREFEITO ARISTEU VIEIRA VILELA	518	X	X	VILA GUARA (SAO BENTO)	VILA GUARA (SAO BENTO)	50,39
RODOVIA WASHINGTON LUIS	518	X	X	RIO COMPRIDO	RIO COMPRIDO	50,39
RUA ANTONIO CARLOS MONTEIRO SANTOS	518	X	X	BELVEDERE CLUB DOS 500	BELVEDERE CLUB DOS 500	50,39
RUA BENTO IVO DE AZEVEDO	518	X	X	VILA AMERICA	VILA AMERICA	50,39
RUA DAS MARGARIDAS	518	X	X	VILA ROSA	VILA ROSA	50,39
RUA DOS INGAZEIROS	518	X	X	BELVEDERE CLUB DOS 500	BELVEDERE CLUB DOS 500	50,39
RUA EDUARDO CAMARGO	518	X	X	VILA SAO BENTO	VILA SAO BENTO	50,39
RUA JOSE FRANCISCO MARQUES	518	X	X			50,39
RUA ROQUE ANTUNES DOS SANTOS	518	X	X	CIDADE ENGENHEIRO NEIVA	CIDADE ENGENHEIRO NEIVA	50,39
AV BRASIL	519	X	X	CIDADE ENGENHEIRO NEIVA	CIDADE ENGENHEIRO NEIVA	52,29
AV BRASIL	519	X	X	VILA PAULISTA	VILA PAULISTA	52,29
AV SAO DIMAS	519	X	X	RESIDENCIAL SAO DIMAS	RESIDENCIAL SAO DIMAS	52,29
RODOVIA PREFEITO ARISTEU VIEIRA VILELA	519	X	X	VILA GUARA (SAO BENTO)	VILA GUARA (SAO BENTO)	52,29
RUA BARAO DO RIO BRANCO	519	X	X	JARDIM MODELO	JARDIM MODELO	52,29
RUA BENEDITO LIMONGI NEVES	519	X	X	CIDADE ENGENHEIRO NEIVA	CIDADE ENGENHEIRO NEIVA	52,29
RUA BENEDITO LIMONGI NEVES	519	X	X	CIDADE ENGENHEIRO NEIVA	CIDADE ENGENHEIRO NEIVA	52,29
RUA DAS SUCUPIRAS	519	X	X	BELVEDERE CLUB DOS 500	BELVEDERE CLUB DOS 500	52,29
RUA DOS JEQUITIBAS	519	X	X	BELVEDERE CLUB DOS 500	BELVEDERE CLUB DOS 500	52,29
RUA PROJETADA C	519	X	X			52,29
RUA T	519	X	X			52,29
RUA TAMANDARE	519	X	X	CENTRO	CENTRO	52,29
RUA VER OCTAVIO NASCIMENTO MONTEIRO	519	X	X	JOSE P. DE CASTRO	JOSE P. DE CASTRO	52,29
RUA EXP DILERMANDO DE OLIVEIRA CORNETTI	520	X	X	PORTAL DAS COLINAS	PORTAL DAS COLINAS	66,81
RUA EXP MANOEL ALBINO DOS SANTOS QUEIROZ	520	X	X	JARDIM DO VALE I	JARDIM DO VALE I	66,81
RUA FILADELFO SANTOS REIS	520	X	X			66,81



# Diário Oficial

## da Estância Turística de Guaratinguetá

Ano 57 - Guaratinguetá, 19 de novembro de 2018 - Edição Online nº 3126

### DECRETO 8.560 - PLANA GENÉRICA DE VALORES 2018

RUA FILADELFO SANTOS REIS	520	X	X			66,81
RUA FRANCISCO NUNES VILLELA	520	X	X	VILA DOS COMERCIARIOS I	VILA DOS COMERCIARIOS	66,81
ROD PRESIDENTE DUTRA	521	X	X	BELVEDERE CLUB DOS 500	BELVEDERE CLUB DOS 500	60,06
RUA DR HANS LIEBHERR	521	X	X			60,06
RUA PROJETADA (VILA REGINA)	521	X	X	VILA REGINA	VILA REGINA	60,06
RUA ANTONIO MAROTTA	522	X	X	VILA SAO JOSE	VILA SAO JOSE	62,02
AV PROF JOAO RODRIGUES DE ALCKMIN	523	X	X	PARQUE RESIDENCIAL BEIRA RIO	PARQUE RESIDENCIAL BEIRA RIO	63,94
RUA ANTONIO DA CUNHA	523	X	X	PARQUE RESIDENCIAL BEIRA RIO	PARQUE RESIDENCIAL BEIRA RIO	63,94
RUA JERONIMO ALBUQUERQUE	523	X	X	NOVA GUARA	NOVA GUARA	63,94
RODOVIA PREFEITO ARISTEU VIEIRA VILELA	524	X	X	VILA GUARA (SAO BENTO)	VILA GUARA (SAO BENTO)	67,83
RUA CORONEL TAMARINDO	524	X	X	CENTRO	CENTRO	67,83
RUA CORONEL TAMARINDO	524	X	X	CENTRO	CENTRO	67,83
RUA MANOEL ABILIO PEREIRA SEBASTIAO	524	X	X	JARDIM DAVID FERNANDES COELHO	JARDIM DAVID FERNANDES COELHO	67,83
TRAVESSA BARAO DA BOCAINA	524	X	X			67,83
RUA INDEPENDENCIA	525	X	X	VILA REGINA	VILA REGINA	69,76
AL DOS PATURIS	526	X	X	INTERNACIONAL PARQUE	INTERNACIONAL PARQUE	71,72
AV PROF JOAO RODRIGUES DE ALCKMIN	526	X	X	RESIDENCIAL PARQUE.DO SOL	RESIDENCIAL PARQUE.DO SOL	71,72
ROD PRESIDENTE DUTRA	526	X	X			71,72
RUA ANTONIO MAROTTA	526	X	X	VILA SAO JOSE	VILA SAO JOSE	71,72
RUA DR MARTIM FRANCISCO RIBEIRO DE ANDRADE	526	X	X	RESIDENCIAL PARQUE DO SOL	RESIDENCIAL PARQUE DO SOL	71,72
RUA JOAO DE CASTRO	526	X	X	INTERNACIONAL PARQUE	INTERNACIONAL PARQUE	71,72
RUA JOSE LUIZ FERREIRA	526	X	X	JARDIM ESPERANCA	JARDIM ESPERANCA	71,72
RUA MARIA APARECIDA RODRIGUES RIBEIRO	526	X	X	INTERNACIONAL PARQUE	INTERNACIONAL PARQUE	71,72
RUA RONALDO DE SOUZA GAY	526	X	X	JARDIM SANTA LUZIA	JARDIM SANTA LUZIA	71,72
AV ALTINO GARCIA RIBEIRO	527	X	X	PARQUE DAS ARVORES	PARQUE DAS ARVORES	75,58
ESTRADA VIC CESARE ZANGRANDI	527	X	X	PIAGUI	PIAGUI	75,58
RUA ANA CAROLINA DA SILVA HENRIQUE	527	X	X	VILLAGE SANTANA	VILLAGE SANTANA	75,58
RUA GENI GAMA PEREIRA DA SILVA	527	X	X	VILLAGE SANTANA	VILLAGE SANTANA	75,58
RUA PROJETADA (RESIDENCIAL NINO)	527	X	X	RESIDENCIAL NINO	RESIDENCIAL NINO	75,58
AV DE CONTORNO	528	X	X	RESIDENCIAL PARQUE DAS ALAMBRAS	RESIDENCIAL PARQUE DAS ALAMBRAS	79,46
AV PROF JOAO RODRIGUES DE ALCKMIN	528	X	X	RESIDENCIAL PARQUE.DO SOL	RESIDENCIAL PARQUE.DO SOL	79,46
RUA JOSE ROCCO	528	X	X	RESIDENCIAL PARQUE DO SOL	RESIDENCIAL PARQUE DO SOL	79,46
TRAVESSA JOAO BATISTA DE AGUIAR	528	X	X	RESIDENCIAL PARQUE DAS ALAMBRAS	RESIDENCIAL PARQUE DAS ALAMBRAS	79,46
RUA ALBERTO BARBETA	529	X	X	PEDREGULHO	PEDREGULHO	81,40
RUA ANTONIO DA CUNHA	529	X	X	RESIDENCIAL PARQUE DO SOL	RESIDENCIAL PARQUE DO SOL	81,40
RUA NICOLAU MUASSAB	529	X	X			81,40
ESTRADA VIC CESARE ZANGRANDI	530	X	X	PIAGUI	PIAGUI	85,27
AV DA INTEGRACAO	531	X	X	VILA BRASIL	VILA BRASIL	92,03
RUA ANTONIO MAROTTA	531	X	X	VILA SAO JOSE	VILA SAO JOSE	92,03
ESTRADA PARTICULAR	532	X	X	RETIRO	RETIRO	89,12



# Diário Oficial

## da Estância Turística de Guaratinguetá

Ano 57 - Guaratinguetá, 19 de novembro de 2018 - Edição Online nº 3126

### DECRETO 8.560 - PLANA GENÉRICA DE VALORES 2018

RUA PROJETADA (JARDIM DO VALE I)	532	X	X	JARDIM DO VALE I	JARDIM DO VALE I	89,12
RUA DR PAULO DE OLIVEIRA ABREU	533	X	X	RESIDENCIAL PARQUE DO SOL	RESIDENCIAL PARQUE DO SOL	91,08
RUA GERALDO RUFINO ALVES DOS SANTOS	533	X	X	RESIDENCIAL PARQUE DO SOL	RESIDENCIAL PARQUE DO SOL	91,08
PCA FRANCISCO MARQUES AZEVEDO	534	X	X	SAO BENTO	SAO BENTO	93,00
RUA JOAO DE CASTRO	534	X	X	INTERNACIONAL PARQUE	INTERNACIONAL PARQUE	93,00
AL DA SERRA	535	X	X	JARDIM PEROLA	JARDIM PEROLA	94,97
RUA INDALECIO FERREIRA GONCALVES	535	X	X	FIGUEIRA	FIGUEIRA	94,97
RUA LUIZ MEDEIROS	535	X	X			94,97
RUA ZACARIAS JORGE BOUERI	535	X	X	CHACARAS SELLES	CHACARAS SELLES	94,97
AV NOSSA SENHORA DE FATIMA	536	X	X	VILA SANTA RITA	VILA SANTA RITA	98,84
ESTRADA VIC CESARE ZANGRANDI	537	X	X	PIAGUI	PIAGUI	100,77
AV BASF	538	X	X	CIDADE ENGENHEIRO NEIVA	CIDADE ENGENHEIRO NEIVA	102,70
AV NOSSA SENHORA DE FATIMA	539	X	X	VILA SANTA RITA	VILA SANTA RITA	106,60
RUA BENEDITO MONTEIRO SANTOS	539	X	X	PARQUE SAO FRANCISCO I	PARQUE SAO FRANCISCO I	106,60
RUA JOAO GUILHERME	540	X	X	NOVA GUARA	NOVA GUARA	108,53
RUA ANTONIO DA CUNHA	541	X	X	PARQUE RESIDENCIAL BEIRA RIBEIRO	PARQUE RESIDENCIAL BEIRA RIBEIRO	118,21
RUA DOS CARTEIROS	541	X	X	PEDREGULHO	PEDREGULHO	118,21
RUA PEDRO PAULO FERREIRA PINTO	542	X	X			124,04
RUA ANTONIO DA CUNHA	543	X	X	PARQUE RESIDENCIAL BEIRA RIBEIRO	PARQUE RESIDENCIAL BEIRA RIBEIRO	133,72
AV EDUARDO RODRIGUES ALVES	544	X	X	JARDIM RONY	JARDIM RONY	139,55
RUA ALEXANDRE FLEMING	544	X	X	PARQUE DAS ARVORES	PARQUE DAS ARVORES	139,55
RUA BORGES VIEIRA	544	X	X	JARDIM ICARO	JARDIM ICARO	139,55
RUA D	544	X	X			139,55
RUA GENI GAMA PEREIRA DA SILVA	544	X	X	VILLAGE SANTANA	VILLAGE SANTANA	139,55
RUA ANTENOR CARNEIRO MAGALHAES	545	X	X	SAO BENEDITO	SAO BENEDITO	143,41
RUA BENEDITO CAMILO DOS SANTOS	545	X	X	SAO BENEDITO	SAO BENEDITO	143,41
RUA SANTA CLARA	545	X	X	CAMPINHO	CAMPINHO	143,41
RUA ALBERTO BARBETA	546	X	X	PEDREGULHO	PEDREGULHO	149,24
RUA ANTONIO DA CUNHA	546	X	X	PARQUE RESIDENCIAL BEIRA RIBEIRO	PARQUE RESIDENCIAL BEIRA RIBEIRO	149,24
RUA JERONIMO ALBUQUERQUE	546	X	X	NOVA GUARA	NOVA GUARA	149,24
RUA JOAO GUILHERME	546	X	X	NOVA GUARA	NOVA GUARA	149,24
AV GERALDO FRANCA BUENO	547	X	X	PEDREGULHO	PEDREGULHO	174,42
RUA DONA MARIA FRANCISCA GALVAO DE FRA	547	X	X	PEDREGULHO	PEDREGULHO	174,42
RUA PROJETADA C	547	X	X			174,42
AV GUSTAVO MOLICA	548	X	X	PORTAL DAS COLINAS	PORTAL DAS COLINAS	176,37
AV SAO DIMAS	549	X	X	RESIDENCIAL SAO DIMAS	RESIDENCIAL SAO DIMAS	189,93
RUA JOSE CESARIO RIBEIRO	549	X	X	PEDREGULHO (CECAP)	PEDREGULHO (CECAP)	189,93
	550	X	X			207,39
AV GUSTAVO MOLICA	552	X	X	PORTAL DAS COLINAS	PORTAL DAS COLINAS	224,81
AV RUY BARBOSA	553	X	X	SANTA RITA	SANTA RITA	288,75



# Diário Oficial

## da Estância Turística de Guaratinguetá

Ano 57 - Guaratinguetá, 19 de novembro de 2018 - Edição Online nº 3126

### DECRETO 8.560 - PLANA GENÉRICA DE VALORES 2018

RUA DAS ARAPONGAS	554	X	X	CENTRO	CENTRO	341,10
AV PADROEIRA DO BRASIL	555	X	X	JARDIM PADROEIRA	JARDIM PADROEIRA	346,91
RUA TAMANDARE	556	X	X	CENTRO	CENTRO	395,37
PCA TREZE DE MAIO	557	X	X	PEDREGULHO	PEDREGULHO	410,87
AV PRESIDENTE VARGAS	558	X	X	VILA PARAIBA	VILA PARAIBA	469,02
RUA DURVAL ROCHA	558	X	X			469,02
RUA PROJETADA (JARDIM DO VALE I)	559	X	X	JARDIM DO VALE I	JARDIM DO VALE I	699,64
RUA PROJETADA (CHACARAS TROPICAL)	560	X	X	CHACARAS TROPICAL	CHACARAS TROPICAL	874,07
RUA VER OCTAVIO NASCIMENTO MONTEIRO	560	X	X	JOSE P. DE CASTRO	JOSE P. DE CASTRO	874,07
AV NOSSA SENHORA DE FATIMA	561	X	X	VILA SANTA RITA	VILA SANTA RITA	58,13
ESTRADA VIC PRESIDENTE TANCREDO NEVES	561	X	X			58,13
RODOVIA PREFEITO ARISTEU VIEIRA VILELA	561	X	X	VILA GUARA (SAO BENTO)	VILA GUARA (SAO BENTO)	58,13
Planta Genérica de Valores atualizada pelo IPCA IBGE - Período : nov / 2016 a out / 2017. Variação IPCA = 2,70 %						0,00
<b>ANEXO II - VALORES UNITÁRIOS DE METRO QUADRADO DE CONSTRUÇÃO</b>						0,00
<b>Usos</b>		<b>Padrão Construtivo</b>				0,00
<b>Residencial</b>		Rústico				263,58
		Econômico				470,95
		Modesto				862,45
		Bom				1219,51
		Otimo				1672,56
		Excelente				2445,87
						0,00
<b>Comercial / Institucional</b>		Econômico				490,33
		Modesto				753,90
		Bom				1054,32
		Otimo				1281,07
		Excelente				1929,55
						0,00
<b>Industrial</b>		Rústico				263,58
		Econômico				542,71
		Bom				1160,90
		Otimo				1699,70



# Diário Oficial

## da Estância Turística de Guaratinguetá

Ano 57 - Guaratinguetá, 19 de novembro de 2018 - Edição Online nº 3126

### DECRETO 8.560, DE 08 DE NOVEMBRO DE 2018



#### DECRETO Nº. 8.560, DE 08 DE NOVEMBRO DE 2018

Autoriza o Executivo Municipal atualizar a Planta Genérica de Valores do Município, de conformidade com o IPCA, para o exercício de 2019.

**MARCUS AUGUSTIN SOLIVA**, Prefeito do Município da Estância Turística de Guaratinguetá, no uso das atribuições do cargo e, especialmente, das constantes do artigo 67, VI, da Lei Orgânica do Município de Guaratinguetá,

**CONSIDERANDO** que o § 2º, do art. 97, da Lei Federal nº 5.172, de 25 de outubro de 1966 – Código Tributário Nacional, dispõe que *não constitui majoração de tributo, para os fins do disposto no inciso II, deste artigo, a atualização do valor monetário da respectiva base de cálculo,*

#### DECRETA:

**Art. 1º** Fica o Executivo Municipal autorizado a atualizar os valores constantes na Planta Genérica de Valores do Município de Guaratinguetá, para o exercício de 2019, aplicando as variações do Índice de Preços ao Consumidor – IPCA, de outubro de 2017 até setembro de 2018 e, que corresponde a **4,5256%**.

Parágrafo único. A Planta Genérica de Valores devidamente corrigida, a que se refere este artigo, fica fazendo parte do presente Decreto

**Art. 2º** Este Decreto entra em vigor, na data da sua publicação, revogadas as disposições em contrário.

PREFEITURA MUNICIPAL DA ESTÂNCIA TURÍSTICA DE GUARATINGUETÁ, aos oito dias do mês de novembro de dois mil e dezoito.

  
MARCUS AUGUSTIN SOLIVA  
PREFEITO MUNICIPAL

  
DOMINGOS GERALDO BOTAN  
SECRETÁRIO MUNICIPAL DA FAZENDA

Registrada no Livro de Decretos Municipais nº LII.

Secretaria de Expediente



# Diário Oficial

## da Estância Turística de Guaratinguetá

Ano 57 - Guaratinguetá, 19 de novembro de 2018 - Edição Online nº 3126

### DECRETO 8.561, DE 13 DE NOVEMBRO DE 2018



#### DECRETO Nº. 8.561, DE 13 DE NOVEMBRO DE 2018

Altera quantitativo de vagas reservadas ao Ponto de Táxi 03, fixado no Decreto nº 7.183, de 27 de abril de 2009.

**MARCUS AUGUSTIN SOLIVA**, Prefeito do Município da Estância Turística de Guaratinguetá, no uso das atribuições do cargo e, especialmente, das constantes do artigo 67, VI, da Lei Orgânica do Município de Guaratinguetá,


**CONSIDERANDO** a necessidade de adequar o número de vagas disponíveis no Ponto 03, localizado na Praça Rotary, à demanda dos usuários de táxis da localidade;

#### DECRETA:

**Art. 1º** O quantitativo de número de vagas disponíveis no Ponto 03, localizado na Praça Rotary (Rodoviária), neste Município, a que se refere o Art.1º do Decreto Municipal nº 7.183, de 27 de abril de 2009, fica alterado de 20 (vinte) para 21 (vinte e um).

**Art. 2º** Este Decreto entra em vigor, na data da sua publicação, revogadas as disposições em contrário.

PREFEITURA MUNICIPAL DA ESTÂNCIA TURÍSTICA DE GUARATINGUETÁ, aos treze dias do mês de novembro de 2018.

  
MARCUS AUGUSTIN SOLIVA  
PREFEITO MUNICIPAL

  
MIGUEL SAMPAIO JUNIOR  
SECRETÁRIO MUNICIPAL DA ADMINISTRAÇÃO

Registrada no Livro de Decretos Municipais nº LII  
Secretaria de Expediente



# Diário Oficial

## da Estância Turística de Guaratinguetá

Ano 57 - Guaratinguetá, 19 de novembro de 2018 - Edição Online nº 3126

**CÂMARA MUNICIPAL DA ESTÂNCIA TURÍSTICA DE GUARATINGUETÁ**



### *Câmara Municipal da Estância Turística de Guaratinguetá*

ESTADO DE SÃO PAULO - BRASIL

DECRETO-LEGISLATIVO Nº 760, DE 13 DE NOVEMBRO DE 2018.

**Dispõe sobre a baixa patrimonial de bem móvel  
de propriedade da Câmara.**

PROCESSO Nº 3268-2018

**O PRESIDENTE DA CÂMARA MUNICIPAL DA ESTÂNCIA TURÍSTICA DE  
GUARATINGUETÁ:**

Faço saber que a Câmara Municipal aprovou e eu promulgo o seguinte Decreto-Legislativo:

Art. 1º Fica a Mesa Diretora da Câmara Municipal da Estância Turística de Guaratinguetá autorizada a realizar a baixa patrimonial do bem móvel Aparelho Celular Smartphone IPHONE APPLE 5S 16 Gb, patrimônio nº 1030, devidamente desafetado através do Ato nº 4, de 5 de novembro de 2018, em razão de seu extravio.

Art. 2º Este Decreto-Legislativo entra em vigor na data de sua publicação, revogadas as disposições em contrário.

Câmara Municipal da Estância Turística de Guaratinguetá, aos treze dias do mês de novembro de dois mil e dezoito.

**PEDRO SANNINI ANDRADE DOS SANTOS**  
Presidente da Câmara  
Em Exercício

Projeto de Decreto-Legislativo nº 0023-2018,  
de autoria da Mesa Diretora

Publicado, nesta Câmara, na data supra.

**ALAIR PRUDENTE DE TOLEDO**  
Diretor Administrativo Substituto

Diretoria Legislativa – PS/cm.

AV. JOÃO PESSOA, 471 - TEL./FAX: (12) 3123-2400 - CEP: 12515-010 - GUARATINGUETÁ - SP  
e-mail: camara@camaraguaratingueta.sp.gov.br - <http://www.camaraguaratingueta.sp.gov.br>



# Diário Oficial

## da Estância Turística de Guaratinguetá

Ano 57 - Guaratinguetá, 19 de novembro de 2018 - Edição Online nº 3126

**CÂMARA MUNICIPAL DA ESTÂNCIA TURÍSTICA DE GUARATINGUETÁ**



### *Câmara Municipal da Estância Turística de Guaratinguetá*

ESTADO DE SÃO PAULO - BRASIL

ATO Nº 4, de  
5 de novembro de 2018.  
Processo nº 3268-2018

Retira a finalidade de bem móvel de propriedade da Câmara Municipal da Estância Turística de Guaratinguetá e autoriza a sua desincorporação.

O PRESIDENTE DA CÂMARA MUNICIPAL DA ESTÂNCIA TURÍSTICA DE GUARATINGUETÁ, no uso das atribuições legais que o cargo lhe confere:

**CONSIDERANDO** o furto do bem móvel – Aparelho Celular Smartphone IPHONE APPLE 5S 16 Gb, patrimônio nº 1030, conforme Boletim de Ocorrência nº 05/2018, datado de 2 de janeiro de 2018 (doc. anexo);

**CONSIDERANDO** a instauração de Comissão Sindicante, através da Portaria nº 2.447, de 20 de abril de 2018, alterada pela Portaria nº 2.459, de 25 de maio de 2018, conforme documentação anexa, visando a apuração dos fatos constantes do Boletim de Ocorrência, acima mencionado;

**CONSIDERANDO** que a Comissão Sindicante concluiu pelo arquivamento do processo administrativo, em virtude da impossibilidade de apuração da responsabilidade pelo furto do bem móvel de propriedade deste Legislativo Municipal.

**RESOLVE,** pelos motivos supra, retirar a finalidade pública do bem acima descrito, para uso da Câmara Municipal da Estância Turística de Guaratinguetá, autorizando a desincorporação patrimonial do bem no montante de seu valor líquido.

Câmara Municipal da Estância Turística de Guaratinguetá, aos cinco dias do mês de novembro de dois mil e dezoito.

MARCELO CAETANO VALLADARES COUTINHO  
Presidente da Câmara

Publicado, nesta Câmara, na data supra.

ALIR FERNANDO PRUDENTE DE TOLEDO  
Diretor Administrativo

MC/cm.





# Diário Oficial

## da Estância Turística de Guaratinguetá

Ano 57 - Guaratinguetá, 19 de novembro de 2018 - Edição Online nº 3126

**CÂMARA MUNICIPAL DA ESTÂNCIA TURÍSTICA DE GUARATINGUETÁ**



SECRETARIA DE ESTADO DA SEGURANÇA PÚBLICA  
POLÍCIA CIVIL DO ESTADO DE SÃO PAULO



Dependência: 01º D.P. GUARATINGUETÁ  
Boletim No.: 5/2018

INICIADO: 02/01/2018 11:03 e EMITIDO: 02/01/2018 11:29

PGHÁ:1

1ª Via

KLONUTBLEEKY\*

Boletim de Ocorrência de Autonomia Desconhecida.

Natureza(s):

Espécie: Título II - Patrimônio (arts. 155 a 183)  
Natureza: Furto (art. 155)

Objeto Material da Conduta Criminosa: OUTROS Consumado

Local:

AVENIDA JOAO PESSOA, 400 SABAP - FEDEQUILHO - CEP: 12515-130  
GUARATINGUETÁ - SP

Tipo de local: Lazer e recreação - Outros

Circunscrição: 02 D.P. - GUARATINGUETÁ

Ocorrência: 23/12/2017 às 23:00 horas

Comunicação: 02/01/2018 às 11:03 horas

Elaboração: 02/01/2018 às 11:03 horas

Flagrante: Não

Indiciado:

- DESCONHECIDO - Não presente ao plantão - Exibiu o RG original: Não  
Sexo: Ignorado - Advogado Presente no Plantão: Não

Vítima:

- PEDRO SANNINI ANDRADE DOS SANTOS - Presente ao plantão - RG: 37536298-SP  
emitido em 28/07/2004 - Exibiu o RG original: Não

Pai: LAERCIO ANDRADE DOS SANTOS

Mãe: CONCILIA MARCONDES SANNINI ANDRADE DOS SANTOS

Natural de: LORENA - SP - Nacionalidade: BRASILEIRA - Sexo: Masculino

Nascimento: 05/04/1984 33 anos - Estado civil: Solteiro

Profissão: COMERCIANTE - Instrução: 2 Grau completo

Advogado Presente no Plantão: Não - Cor: Branca

Endereço Residencial: RUA RAFAEL BROTERO, 80 - CENTRO - GUARATINGUETÁ - SP

Telefones: (12) 89705-0289 (Residencial)

Objetos - (SUBTRAÍDO)

- Tipo: Telecomunicação - Subtipo: Telefone Celular - Qtd: 1

Unidade: Fone - Número: 12-996055792 - Marca: APPLE

Observações: NÃO INFORMOU O NÚMERO DO IMEI

Pessoa relacionada: PEDRO SANNINI ANDRADE DOS SANTOS

Histórico:

PRESENTE A VÍTIMA NESTA UNIDADE POLICIAL, INFORMANDO SER VEREADOR DESTE MUNICÍPIO DE GUARATINGUETÁ, RELATANDO QUE EM VIRLUDE DE SEU CARGO, FAZ USO DE UM SMARTPHONE COOPERATIVO DA MARCA APPLE IPHONE 5; OPERADORA VIVO, Nº (12) 996055792, SENDO CERTO QUE NA DATA DOS FATOS ESTAVA EM UM EVENTO NO "SABAP" COLOCANDO RESERVO CELULAR EM CIMA DA MESA, AO PROCURAR SEU CELULAR, CONSTATOU QUE DESCONHECIDO HAVIA SUBTRAÍDO, NÃO SABE O NÚMERO DO IMEI, JÁ ESTEVOU O BLOQUEIO IMEDIATAMENTE, A OPERADORA NADA MAIS.

1º D.P. GUARATINGUETÁ

Endereço da delegacia: RUA RAFAEL BROTERO, 125 - CENTRO - GUARATINGUETÁ - SP - CEP: 12501-490

Telefone: (12) 3122-7538





# Diário Oficial

## da Estância Turística de Guaratinguetá

Ano 57 - Guaratinguetá, 19 de novembro de 2018 - Edição Online nº 3126

**CÂMARA MUNICIPAL DA ESTÂNCIA TURÍSTICA DE GUARATINGUETÁ**

 SECRETARIA DE ESTADO DA SEGURANÇA PÚBLICA  
POLÍCIA CIVIL DO ESTADO DE SÃO PAULO 

Dependência: 91º D.P. GUARATINGUETÁ  
Boletim No.: 5/2018

INICIADO: 02/01/2018 11:03 - EMITIDO: 02/01/2018 11:49

1ª Via

Solução: ENCAMINHAMENTO DE ÁREA DO FATO

Confere(m), assina(m) e recaba(m) uma via

PEDRO SANNINI ANDRADE DOS SANTOS

ERALDO CARLOS RACHECO  
INVEST. DE POLÍCIA

DARLENE FERREIRA P. G. DA SILVA  
DELEGADA DE POLÍCIA

ASSINADO NO ORIGINAL

91º D.P. GUARATINGUETÁ  
Endereço da delegacia: RUA RAFAEL PESTANA, 195 - CENTRO - GUARATINGUETÁ - SP - CEP: 13091-090  
Telefones: (12) 3128-7535

www.policiacivil.sp.gov.br



# Diário Oficial

## da Estância Turística de Guaratinguetá

Ano 57 - Guaratinguetá, 19 de novembro de 2018 - Edição Online nº 3126

**CÂMARA MUNICIPAL DA ESTÂNCIA TURÍSTICA DE GUARATINGUETÁ**



### *Câmara Municipal da Estância Turística de Guaratinguetá*

ESTADO DE SÃO PAULO - BRASIL

PORTARIA Nº 2.447,  
de 20 de abril de 2018.

Instaura Comissão Sindicante para  
apuração de extravio de bem móvel de  
propriedade da Câmara Municipal da  
Estância Turística de Guaratinguetá.

O PRESIDENTE DA CÂMARA MUNICIPAL DA ESTÂNCIA TURÍSTICA DE GUARATINGUETÁ, no uso das atribuições legais e regimentais que o cargo lhe confere:

Art. 1º Fica nomeada a Comissão Sindicante para apuração dos fatos narrados no Ofício datado de 16 de abril de 2018, elaborado pela Servidora Daniela Kristina Coura Silva Furtado, Presidente da Comissão de Patrimônio, relativo ao extravio do bem móvel, patrimônio nº 1030, das dependências deste Legislativo Municipal.

Art. 2º Ficam designados os servidores abaixo relacionados para, sob o Presidência do primeiro, comporem a referida Comissão:

- LUIS FLÁVIO CÉSAR ALVES;
- VALDECIR RODRIGUES DE ALMEIDA;
- EVANI MARIA DE JESUS MAXIMIANO.

Art. 3º Os trabalhos da Comissão Sindicante deverão ser encerrados em trinta dias, contados de sua instauração, podendo este prazo ser prorrogado mediante requerimento devidamente justificado por parte da Comissão, aceito pelo Presidente da Câmara.

Art. 4º Esta Portaria entra em vigor na data de sua publicação.

Câmara Municipal da Estância Turística de Guaratinguetá, aos vinte dias do mês de abril de dois mil e dezoito.

MARCELO CAETANO VALLADARES COUTINHO  
Presidente da Câmara

Publicada e Registrada, nesta Câmara, na data supra.

ALIR FERNANDO PRUDENTE DE TOLEDO  
Diretor Administrativo

MVCV/aaz.

AV. JOÃO PESSOA, 471 - TEL./FAX: (12) 3123-2400 - CEP: 12515-010 - GUARATINGUETÁ - SP  
e-mail: camara@camaraguaratingueta.sp.gov.br - http://www.camaraguaratingueta.sp.gov.br



# Diário Oficial

## da Estância Turística de Guaratinguetá

Ano 57 - Guaratinguetá, 19 de novembro de 2018 - Edição Online nº 3126

**CÂMARA MUNICIPAL DA ESTÂNCIA TURÍSTICA DE GUARATINGUETÁ**



*Câmara Municipal da Estância Turística  
de Guaratinguetá*

ESTADO DE SÃO PAULO - BRASIL

**PORTARIA Nº 2.459,  
de 25 de maio de 2018.**

**Altera a redação da Portaria 2.447, de  
abril de 2018.**

**O PRESIDENTE DA CÂMARA MUNICIPAL DA ESTÂNCIA TURÍSTICA DE GUARATINGUETÁ**, no uso das atribuições legais e regimentais que o cargo confere:

Considerando que a servidora Evani Maria de Jesus Maximiano, membro da Comissão Sindicante, instaurada através da Portaria 2.447/2018, encontra-se afastada por licença médica.

Altera a redação do artigo 2º da Portaria 2.447, de 20 de abril de 2018, para passar a vigorar com a seguinte redação:

Art. 2º Ficam designados os servidores abaixo relacionados para, em caráter de Presidência do primeiro, comporem a referida Comissão:

- LUIS FLÁVIO CÉSAR ALVES;
- VALDECIR RODRIGUES DE ALMEIDA;
- GUILHERME DOS REIS MACIEL.

Esta Portaria entra em vigor na data de sua publicação.

Câmara Municipal da Estância Turística de Guaratinguetá, aos vinte e cinco dias do mês de maio de dois mil e dezoito.

**MARCELO CAETANO VALLADARES COUTIN**  
Presidente da Câmara

Publicada e Registrada, nesta Câmara, na data supra.

**ALIR FERNANDO PRUDENTE DE TOLEDO**  
Diretor Administrativo

MCVC/2018



# Diário Oficial

## da Estância Turística de Guaratinguetá

Ano 57 - Guaratinguetá, 19 de novembro de 2018 - Edição Online nº 3126

**CÂMARA MUNICIPAL DA ESTÂNCIA TURÍSTICA DE GUARATINGUETÁ**



### *Câmara Municipal da Estância Turística de Guaratinguetá*

ESTADO DE SÃO PAULO - BRASIL

PORTARIA Nº 2.501, de  
14 de novembro de 2018.

Declara "Dia Ponte", no dia 16 de novembro de  
2018.

O PRESIDENTE DA CÂMARA MUNICIPAL DA ESTÂNCIA TURÍSTICA DE GUARATINGUETÁ, no uso das atribuições legais e regimentais que o cargo lhe confere:

**Considerando** que o feriado de 15 de novembro – "Proclamação da República", ocorrerá numa Quinta-feira;

**Considerando** que o dia útil que sucede tal comemoração é pouco produtivo à Administração Pública Municipal;

**DECLARA**

que não haverá expediente na Câmara Municipal de Guaratinguetá no dia 16 de novembro de 2018. As horas resultantes deste "Dia Ponte" deverão obedecer ao previsto no artigo 40.1 do Acordo Coletivo de Trabalho -----

Câmara Municipal da Estância Turística de Guaratinguetá, aos catorze dias do mês de novembro de dois mil e dezoito.

MARCELO CAETANO  
VALLADARES


COUTINHO:29588256801

Assinado de forma digital por  
MARCELO CAETANO VALLADARES  
COUTINHO:29588256801

Dados: 2018.11.14 14:16:26 -02'00'

**MARCELO CAETANO VALLADARES COUTINHO**  
Presidente da Câmara

Publicada e Registrada, nesta Câmara, na data supra.



**ALAIR PRUDENTE DE TOLEDO**  
Diretor Administrativo  
Substituto

MVCV/tcsr.



# Diário Oficial

## da Estância Turística de Guaratinguetá

Ano 57 - Guaratinguetá, 19 de novembro de 2018 - Edição Online nº 3126

### LEI MUNICIPAL Nº 4.903, DE 09 DE NOVEMBRO DE 2018



LEI MUNICIPAL Nº 4.903, DE 09 DE NOVEMBRO DE 2018

Dispõe sobre a concessão de anistia sobre multas e juros incidentes sobre o recolhimento do IPTU, do ISSQN, das Taxas, das Contribuições de Melhorias e, débitos de outras naturezas, para pagamento a vista ou em parcelas e, dá outras providências.

#### O PREFEITO DO MUNICÍPIO DA ESTÂNCIA TURÍSTICA DE GUARATINGUETÁ:

Faço saber que a Câmara Municipal decreta e eu sanciono a seguinte Lei:

Art. 1º O pagamento dos débitos municipais, relativos ao Imposto sobre a Propriedade Predial e Territorial Urbana – IPTU, ao Imposto sobre Serviços de Qualquer Natureza – ISSQN, às Taxas, às Contribuições de Melhoria e, aos débitos de outras naturezas, vencidos, inscritos na Dívida Ativa, quer discutidos em processo administrativo, quer em processo de execução fiscal, regular-se-ão pelo disposto nesta Lei.

Art. 2º Os débitos a que se refere o art. 1º poderão ser pagos a vista ou em parcelas, com anistia de multas e juros, nas seguintes proporções:

I – redução de cem por cento, para pagamento a vista até o dia 20 de dezembro de 2018, cuja adesão deverá ocorrer até o dia 14 de dezembro de 2018;

II – redução de oitenta por cento, para pagamento parcelado em até 12 (doze) meses, com vencimento da primeira parcela até o dia 20 de dezembro de 2018, devendo a adesão ocorrer até o dia 14 de dezembro de 2018; e

III – redução de sessenta por cento, para pagamento parcelado em até 24 (vinte e quatro) meses, com vencimento da primeira parcela até o dia 20 de dezembro de 2018, devendo a adesão ocorrer até o dia 14 de dezembro de 2018.

Parágrafo único. O valor mínimo de cada parcela será de duas Unidades Fiscais do Estado de São Paulo – UFESP, para os débitos de pessoa física e seis UFESP para os débitos de pessoa jurídica.

Art. 3º Encontrando-se a dívida em cobrança por meio de processo judicial de execução fiscal já distribuído no Poder Judiciário, as custas processuais e a condução de oficial de justiça deverão ser pagas a vista e, os honorários advocatícios poderão ser pagos a vista ou parcelados, em igual ou idêntica quantidade de parcelas atribuídas ao valor do débito, nos termos da Lei Municipal nº 4.135, de 11 de março de 2009, regulamentada pelo Decreto nº 7.178, de 2 de abril de 2009.

Art. 4º O contribuinte fará jus ao benefício de que trata o art. 2º desta Lei, desde que mantenha em dia o pagamento das parcelas dos tributos referentes ao exercício de 2018 e dos subsequentes, enquanto perdurar o parcelamento e, ainda, desde que proceda ao seu recadastramento junto aos setores municipais competentes.

Parágrafo único. A falta de pagamento de 3 (três) prestações implicará em rescisão imediata do ajuste, com a consequente remessa para a cobrança judicial, sem anistia dos juros e multas, descontados os valores já pagos.

Art. 5º Aplica-se a presente Lei aos parcelamentos já em andamento, sobre o saldo devedor então existente, mediante requerimento do contribuinte.



# Diário Oficial

## da Estância Turística de Guaratinguetá

Ano 57 - Guaratinguetá, 19 de novembro de 2018 - Edição Online nº 3126

### LEI MUNICIPAL Nº 4.903, DE 09 DE NOVEMBRO DE 2018



Lei Municipal nº 4.903, de 09 de novembro de 2018 – continuação.

-2-

Art. 6º As despesas decorrentes com a execução desta Lei correrão por conta de dotações próprias constantes do orçamento vigente.

Art. 7º Esta lei entra em vigor na data da sua publicação.

Prefeitura Municipal da Estância Turística de Guaratinguetá, aos nove dias do mês de novembro de dois mil e dezoito.

  
MARCUS AUGUSTIN SOLIVA  
Prefeito Municipal

  
DOMINGOS GERALDO BOTAN  
Secretário Municipal da Fazenda

Publicado nesta Prefeitura, na data supra.  
Registrado no Livro de Leis Municipais nº LII.



# Diário Oficial

## da Estância Turística de Guaratinguetá

Ano 57 - Guaratinguetá, 19 de novembro de 2018 - Edição Online nº 3126

### PORTARIA Nº 11.261 DE 12 DE NOVEMBRO DE 2018



PORTARIA Nº 11.261 DE 12 DE NOVEMBRO DE 2018


Designa **MARIA REGINA MARCONDES GUIMARÃES** para responder, em substituição, à função de Secretária Municipal da Educação.

**MARCUS AUGUSTIN SOLIVA**, Prefeito do Município da Estância Turística de Guaratinguetá, no uso das atribuições do cargo e, especialmente, das constantes do artigo 106, inciso II, alínea "a", da Lei Orgânica do Município de Guaratinguetá,

#### RESOLVE:

Designar **MARIA REGINA MARCONDES GUIMARÃES** para responder em substituição, à função de Secretária Municipal da Educação, no período de 19 de novembro a 08 de dezembro de 2018, com direito à percepção de eventual diferença de remuneração, enquanto durar o afastamento do titular por motivo de férias.

PREFEITURA MUNICIPAL DA ESTÂNCIA TURÍSTICA DE GUARATINGUETÁ, aos doze dias do mês de novembro de dois mil e dezoito.

  
MARCUS AUGUSTIN SOLIVA  
PREFEITO MUNICIPAL

  
MIGUEL SAMPAIO JUNIOR  
SECRETÁRIO MUNICIPAL DA ADMINISTRAÇÃO

Registrada no Livro de Portarias Municipais nº LII  
Secretaria de Expediente





# Diário Oficial

## da Estância Turística de Guaratinguetá

Ano 57 - Guaratinguetá, 19 de novembro de 2018 - Edição Online nº 3126

**PORTARIA Nº 11.262 DE 12 DE NOVEMBRO DE 2018**



PORTARIA Nº 11.262, DE 12 DE NOVEMBRO DE 2018

Exonera **JOÃO UBIRATAN DE LIMA E SILVA** do emprego público em comissão de **Secretário Municipal de Planejamento e Coordenação e Habitação**.

**MARCUS AUGUSTIN SOLIVA**, Prefeito da Estância Turística do Município de Guaratinguetá, no uso das atribuições do cargo e, especialmente, das constantes do artigo 106, II, da Lei Orgânica do Município de Guaratinguetá,

**RESOLVE:**

Exonerar com efeito retroativo a 01 de novembro de 2018, **JOÃO UBIRATAN DE LIMA E SILVA** do emprego público em comissão, de **Secretário Municipal de Planejamento, Coordenação e Habitação**. Ficam revogadas as disposições em contrário, especialmente a Portaria nº 11.069 de 19 de março de 2018.

**PREFEITURA MUNICIPAL DA ESTÂNCIA TURÍSTICA DE GUARATINGUETÁ**, aos doze dias do mês de novembro de dois mil e dezoito.

  
**MARCUS AUGUSTIN SOLIVA**  
**PREFEITO**

  
**MIGUEL SAMPAIO JUNIOR**  
**SECRETÁRIO MUNICIPAL DA ADMINISTRAÇÃO**

Registrada no Livro de Portarias Municipais nº LII.  
Secretaria de Expediente



# Diário Oficial

## da Estância Turística de Guaratinguetá

Ano 57 - Guaratinguetá, 19 de novembro de 2018 - Edição Online nº 3126

**PORTARIA Nº 11.263 DE 12 DE NOVEMBRO DE 2018**



**PORTARIA Nº 11.263, DE 12 DE NOVEMBRO DE 2018**

**Exonera JOSÉ FELÍCIO GOUSSAIN MURADE do emprego público em comissão de Secretário Municipal de Turismo e Lazer.**


MARCUS AUGUSTIN SOLIVA, Prefeito da Estância Turística do Município de Guaratinguetá, no uso das atribuições do cargo e, especialmente, das constantes do artigo 106, II, da Lei Orgânica do Município de Guaratinguetá,

**RESOLVE:**

Exonerar com efeito retroativo a 01 de novembro de 2018, **JOSÉ FELÍCIO GOUSSAIN MURADE** do emprego público em comissão, de Secretário Municipal de Turismo e Lazer. Ficam revogadas as disposições em contrário, especialmente a Portaria nº 10.529 de 01 de janeiro de 2018.

PREFEITURA MUNICIPAL DA ESTÂNCIA TURÍSTICA DE GUARATINGUETÁ, aos doze dias do mês de novembro de dois mil e dezoito.

  
MARCUS AUGUSTIN SOLIVA  
PREFEITO

  
MIGUEL SAMPAIO JUNIOR  
SECRETÁRIO MUNICIPAL DA ADMINISTRAÇÃO

Registrada no Livro de Portarias Municipais nº LII.  
Secretaria de Expediente



# Diário Oficial

## da Estância Turística de Guaratinguetá

Ano 57 - Guaratinguetá, 19 de novembro de 2018 - Edição Online nº 3126

**PORTARIA Nº 11.264 DE 12 DE NOVEMBRO DE 2018**



PORTARIA Nº 11.264, DE 12 DE NOVEMBRO DE 2018


Nomeia **JOÃO UBIRATAN DE LIMA E SILVA** para ocupar o cargo de **Secretário Municipal de Planejamento, Coordenação e Habitação**.

**MARCUS AUGUSTIN SOLIVA**, Prefeito da Estância Turística do Município de Guaratinguetá, no uso das atribuições do cargo e, especialmente, das constantes do artigo 106, II, da Lei Orgânica do Município de Guaratinguetá,

**RESOLVE:**

Nomear com efeito retroativo a 01 de novembro de 2018, **JOÃO UBIRATAN DE LIMA E SILVA** para ocupar o cargo de Secretário Municipal de Planejamento, Coordenação e Habitação, sem recebimento de vencimentos.

PREFEITURA MUNICIPAL DA ESTÂNCIA TURÍSTICA DE GUARATINGUETÁ, aos doze dias do mês de novembro de dois mil e dezoito.

  
MARCUS AUGUSTIN SOLIVA  
PREFEITO

  
MIGUEL SAMPAIO JUNIOR  
SECRETÁRIO MUNICIPAL DA ADMINISTRAÇÃO

Registrada no Livro de Portarias Municipais nº LII.  
Secretaria de Expediente



# Diário Oficial

## da Estância Turística de Guaratinguetá

Ano 57 - Guaratinguetá, 19 de novembro de 2018 - Edição Online nº 3126

**PORTARIA Nº 11.265 DE 12 DE NOVEMBRO DE 2018**



**PORTARIA Nº 11.265, DE 12 DE NOVEMBRO DE 2018**


Nomeia **JOSÉ FELÍCIO GOUSSAIN MURADE** para ocupar o cargo de **Secretário Municipal de Turismo e Lazer**.


**MARCUS AUGUSTIN SOLIVA**, Prefeito da Estância Turística do Município de Guaratinguetá, no uso das atribuições do cargo e, especialmente, das constantes do artigo 106, II, da Lei Orgânica do Município de Guaratinguetá,

**RESOLVE:**

Nomear com efeito retroativo a 01 de novembro de 2018, **JOSÉ FELÍCIO GOUSSAIN MURADE** para ocupar o cargo de Secretário Municipal de Turismo e Lazer, sem recebimento de vencimentos.

PREFEITURA MUNICIPAL DA ESTÂNCIA TURÍSTICA DE GUARATINGUETÁ, aos doze dias do mês de novembro de dois mil e dezoito.

  
MARCUS AUGUSTIN SOLIVA  
PREFEITO

  
MIGUEL SAMPAIO JUNIOR  
SECRETÁRIO MUNICIPAL DA ADMINISTRAÇÃO

Registrada no Livro de Portarias Municipais nº LII.  
Secretaria de Expediente



# Diário Oficial

## da Estância Turística de Guaratinguetá

Ano 57 - Guaratinguetá, 19 de novembro de 2018 - Edição Online nº 3126

**PORTARIA Nº 11.266 DE 13 DE NOVEMBRO DE 2018**



PORTARIA Nº 11.266 , DE 13 DE NOVEMBRO DE 2018

Exonera **TIAGO JOSÉ MACEDO DE SOUZA** do emprego público em comissão de Chefe de Gabinete da Secretaria de Governo e Gestão Estratégica.

**MARCUS AUGUSTIN SOLIVA**, Prefeito Municipal da Estância Turística de Guaratinguetá, no uso das atribuições do cargo e, especialmente, das constantes do artigo 106, II, da Lei Orgânica do Município de Guaratinguetá,

**RESOLVE:**

Exonerar **TIAGO JOSÉ MACEDO DE SOUZA** do emprego público em comissão, de Chefe de Gabinete da Secretaria Municipal de Governo e Gestão Estratégica. Ficam revogadas as disposições contrárias, especialmente a Portaria nº 11.266 de 31 de janeiro de 2018.

PREFEITURA MUNICIPAL DA ESTÂNCIA TURÍSTICA DE GUARATINGUETÁ, aos treze dias do mês de novembro de dois mil e dezoito.

  
MARCUS AUGUSTIN SOLIVA  
PREFEITO MUNICIPAL

  
MIGUEL SAMPAIO JUNIOR  
SECRETÁRIO MUNICIPAL DA ADMINISTRAÇÃO

Registrada no Livro de Portarias Municipais nº LII  
Secretaria de Expediente



# Diário Oficial

## da Estância Turística de Guaratinguetá

Ano 57 - Guaratinguetá, 19 de novembro de 2018 - Edição Online nº 3126

### PORTARIA Nº 11.267 DE 13 DE NOVEMBRO DE 2018



#### PORTARIA Nº 11.267 DE 13 DE NOVEMBRO DE 2018

Autoriza a prorrogação do afastamento dos servidores que prestam serviços no Tribunal Regional Eleitoral de São Paulo (48ª e 316ª Zona Eleitoral – Guaratinguetá).


**MARCUS AUGUSTIN SOLIVA**, Prefeito do Município da Estância Turística de Guaratinguetá, no uso das atribuições do cargo e, especialmente, das constantes do artigo 106, II, da Lei Orgânica do Município de Guaratinguetá,

#### RESOLVE:

Autorizar a prorrogação dos afastamentos das seguintes servidoras celetistas desta Prefeitura Municipal, que prestam serviços na Presidência do Tribunal Regional Eleitoral de São Paulo - 48ª e 316ª Zona Eleitoral – Guaratinguetá, **até 31 de dezembro de 2019**.

LUIZA HELENA SILVA PASIN RANGEL- Digitadora - (316ª Zona Eleitoral)  
ROSELI LOPES DE MATOS MARCELINO - Inspetora de alunos - (316ª Zona Eleitoral)  
SILVIA REGINA RODRIGUES - Escrivãria - (48ª Zona Eleitoral)  
MARIA APARECIDA OLIVEIRA DE CASTRO – Escrivãria - (48ª Zona Eleitoral)

PREFEITURA MUNICIPAL DA ESTÂNCIA TURÍSTICA DE GUARATINGUETÁ, aos treze dias do mês de novembro de dois mil e dezoito.

  
MARCUS AUGUSTIN SOLIVA  
PREFEITO MUNICIPAL

  
MIGUEL SAMPAIO JUNIOR  
SECRETÁRIO MUNICIPAL DA ADMINISTRAÇÃO

Registrada no Livro de Portarias Municipais nº LII,  
Secretaria de Expediente



# Diário Oficial

## da Estância Turística de Guaratinguetá

Ano 57 - Guaratinguetá, 19 de novembro de 2018 - Edição Online nº 3126

### LEI MUNICIPAL Nº4.903 DE 09 DE NOVEMBRO DE 2018



LEI MUNICIPAL Nº 4.903, DE 09 DE NOVEMBRO DE 2018

Dispõe sobre a concessão de anistia sobre multas e juros incidentes sobre o recolhimento do IPTU, do ISSQN, das Taxas, das Contribuições de Melhorias e, débitos de outras naturezas, para pagamento a vista ou em parcelas e, dá outras providências.

**O PREFEITO DO MUNICÍPIO DA ESTÂNCIA TURÍSTICA DE GUARATINGUETÁ:**

Faço saber que a Câmara Municipal decreta e eu sanciono a seguinte Lei:

Art. 1º O pagamento dos débitos municipais, relativos ao Imposto sobre a Propriedade Predial e Territorial Urbana – IPTU, ao Imposto sobre Serviços de Qualquer Natureza – ISSQN, às Taxas, às Contribuições de Melhoria e, aos débitos de outras naturezas, vencidos, inscritos na Dívida Ativa, quer discutidos em processo administrativo, quer em processo de execução fiscal, regular-se-ão pelo disposto nesta Lei.

Art. 2º Os débitos a que se refere o art. 1º poderão ser pagos a vista ou em parcelas, com anistia de multas e juros, nas seguintes proporções:

I – redução de cem por cento, para pagamento a vista até o dia 20 de dezembro de 2018, cuja adesão deverá ocorrer até o dia 14 de dezembro de 2018;

II – redução de oitenta por cento, para pagamento parcelado em até 12 (doze) meses, com vencimento da primeira parcela até o dia 20 de dezembro de 2018, devendo a adesão ocorrer até o dia 14 de dezembro de 2018; e

III – redução de sessenta por cento, para pagamento parcelado em até 24 (vinte e quatro) meses, com vencimento da primeira parcela até o dia 20 de dezembro de 2018, devendo a adesão ocorrer até o dia 14 de dezembro de 2018.

Parágrafo único. O valor mínimo de cada parcela será de duas Unidades Fiscais do Estado de São Paulo – UFESP, para os débitos de pessoa física e seis UFESP para os débitos de pessoa jurídica.

Art. 3º Encontrando-se a dívida em cobrança por meio de processo judicial de execução fiscal já distribuído no Poder Judiciário, as custas processuais e a condução de oficial de justiça deverão ser pagas a vista e, os honorários advocatícios poderão ser pagos a vista ou parcelados, em igual ou idêntica quantidade de parcelas atribuídas ao valor do débito, nos termos da Lei Municipal nº 4.135, de 11 de março de 2009, regulamentada pelo Decreto nº 7.178, de 2 de abril de 2009.

Art. 4º O contribuinte fará jus ao benefício de que trata o art. 2º desta Lei, desde que mantenha em dia o pagamento das parcelas dos tributos referentes ao exercício de 2018 e dos subsequentes, enquanto perdurar o parcelamento e, ainda, desde que proceda ao seu recadastramento junto aos setores municipais competentes.

Parágrafo único. A falta de pagamento de 3 (três) prestações implicará em rescisão imediata do ajuste, com a consequente remessa para a cobrança judicial, sem anistia dos juros e multas, descontados os valores já pagos.

Art. 5º Aplica-se a presente Lei aos parcelamentos já em andamento, sobre o saldo devedor então existente, mediante requerimento do contribuinte.



# Diário Oficial

## da Estância Turística de Guaratinguetá

Ano 57 - Guaratinguetá, 19 de novembro de 2018 - Edição Online nº 3126

### LEI MUNICIPAL Nº4.903 DE 09 DE NOVEMBRO DE 2018




Lei Municipal nº 4.903, de 09 de novembro de 2018 – continuação.

-2-

Art. 6º As despesas decorrentes com a execução desta Lei correrão por conta de dotações próprias constantes do orçamento vigente.

Art. 7º Esta lei entra em vigor na data da sua publicação.

Prefeitura Municipal da Estância Turística de Guaratinguetá, aos nove dias do mês de novembro de dois mil e dezoito.

  
MARCUS AUGUSTIN SOLIVA  
Prefeito Municipal

  
DOMINGOS GERALDO BOTAN  
Secretário Municipal da Fazenda

Publicado nesta Prefeitura, na data supra.  
Registrado no Livro de Leis Municipais nº LII.