



PREFEITURA DE GUARATINGUETÁ

ESTADO DE SÃO PAULO

Site: <http://www.guaratingueta.sp.gov.br>

Endereço: Rua Aluísio José de Castro, nº 147 – Chácara Selles – Guaratinguetá – SP

Fone: (012) 3128-2800 – CEP-12.505-470

ANEXO I – “PROJETO BÁSICO DO SISTEMA DE TRANSPORTE COLETIVO DE GUARATINGUETÁ”

1 APRESENTAÇÃO

O Projeto Básico, apresentado a seguir, apresenta as linhas de transporte coletivo da cidade, e suas características operacionais.

2 METODOLOGIA DE DEFINIÇÃO DO PROJETO BÁSICO

O Projeto Básico a ser estudado e orçado pelos licitantes não difere muito do atual Sistema de Transportes da cidade. A razão para isso é a inconveniência de introduzir projeções incertas no processo licitatório, o que pode atrapalhar os participantes provenientes de outros locais.

3 A CIDADE DE GUARATINGUETÁ

Apresenta-se a seguir, a caracterização da cidade de GUARATINGUETÁ, de forma sucinta, abrangendo aspectos de sua evolução urbana, dados socioeconômicos e populacionais.

3.1 - Aspectos da Evolução Urbana

Guaratinguetá é uma palavra de origem Tupi-Guarani e significa “Abundância de Garças Brancas”.

Guaratinguetá foi fundada em 13 de junho de 1630, com a construção de uma capela em homenagem a Santo Antônio, padroeiro da cidade. O povoado foi elevado a Vila em 13 de fevereiro de 1651. Em 1844, Guaratinguetá foi elevada à categoria de cidade.

É diferenciada por sua riqueza histórica e destacou-se como produtora de café e açúcar. Ganhou importância devido a fatos religiosos que marcaram a vida do seu povo. É vizinha do município de Aparecida e foi em Guaratinguetá também que nasceu uma das grandes personalidades religiosas, Frei Galvão, primeiro santo católico brasileiro.

Já foi no passado, apelidada de Atenas do Vale do Paraíba devido ao seu importante peso sócio cultural, principalmente exercido no período de 1920 a 1960.

O município, após a instalação da Escola Normal na década de 1920, passou a atrair professores e estudantes de diversas regiões do estado de São Paulo e de Minas Gerais o que gerou um grande crescimento de espaços artísticos, culturais e sociais.

Guaratinguetá é um importante centro de comércio e prestação de serviços da região do fundo do Vale do Paraíba, atraindo pessoas dos municípios vizinhos e do sul de Minas



PREFEITURA DE GUARATINGUETÁ

ESTADO DE SÃO PAULO

Site: <http://www.guaratingueta.sp.gov.br>

Endereço: Rua Aluísio José de Castro, nº 147 – Chácara Selles – Guaratinguetá – SP

Fone: (012) 3128-2800 – CEP-12.505-470

Gerais.

É também, a segunda maior economia e um dos municípios da região do Vale do Paraíba com maior população. Além disso, possui o melhor índice de distribuição de renda de sua região e baixos índices de criminalidade. Se destaca, também, por ser uma das mais industrializadas de sua região e por ter sido pioneira nessa atividade econômica.

Guaratinguetá, encontra-se na Região Administrativa de São José dos Campos, no eixo Rio- São Paulo. Ela dista 175 Km de São Paulo – capital e possui uma área de 752,636 km². Faz limites com Campos do Jordão, Piquete, Cunha, Lagoinha, Aparecida, Potim, Pindamonhangaba e Lorena, conforme a figura ao lado.

Figura 1 – Guaratinguetá – Limites do Município



3.2 – Acessibilidade

Guaratinguetá possui acesso fácil para outras rodovias da malha brasileira e também do Mercosul, além de facilidade ao acesso a aeroportos e portos.

A acessibilidade à cidade é caracterizada pelas Rodovias:

- SP-060 (Rodovia Presidente Dutra), que dá acesso ao estado do Rio de Janeiro.
- SP-171 (Rodovia Paulo Virgínio), liga Guaratinguetá à Estância Climática de Cunha e a divisa com Rio de Janeiro (Parati).
- Estrada SP-062, liga ao município de Lorena.
- BR-459, dá acesso ao sul do estado de Minas Gerais.
- Estrada Vicinal Tancredo Neves, que dá acesso a Campos do Jordão.

Antigamente o transporte de passageiros se dava por meio de trens. Atualmente a estação ferroviária de Guaratinguetá funciona como espaço de exposições e eventos.

O Aeroporto Edu Chaves, localizado na zona oeste da cidade, comporta vôos leves e médios.



PREFEITURA DE GUARATINGUETÁ

ESTADO DE SÃO PAULO

Site: <http://www.guaratingueta.sp.gov.br>

Endereço: Rua Aluísio José de Castro, nº 147 – Chácara Selles – Guaratinguetá – SP

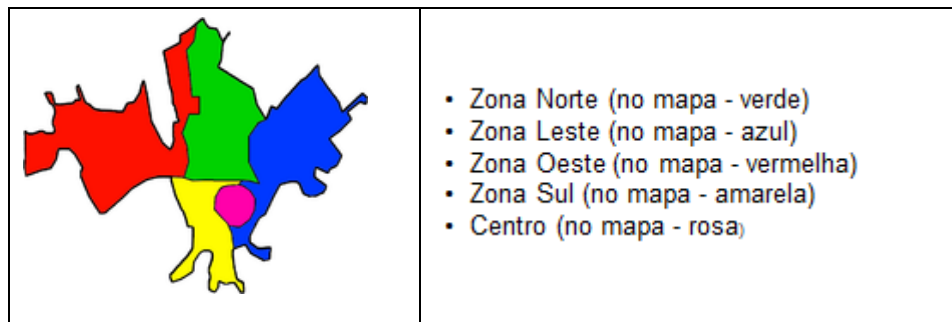
Fone: (012) 3128-2800 – CEP-12.505-470

O transporte urbano de ônibus circula por todo o município e a operação é feita com as linhas de ônibus divididas entre as empresas São José e Oceano, com uma frota de 40 ônibus.

Possui um terminal Rodoviária, localizado na Praça Rotary Club, no centro da cidade, que atua também como ponto final das linhas municipais.

A cidade de Guaratinguetá é dividida em cinco regiões:

Figura 2 – Zonas de Guaratinguetá



O Centro da cidade pode ser dividido em centro histórico e centro expandido.

As zonas que mais crescem na cidade são, a Zona Norte (frente residencial) e a Zona Sul (frente comercial).

Na Zona Oeste da cidade existe uma tendência à comercialização, principalmente nos arredores da Avenida João Pessoa.

A Zona Leste abriga os polos industriais.

Entre as Zonas Sul e Leste e as Zonas Norte e Leste, existe o intitulado "Cinturão de Pobreza", essa região é considerada a mais pobre da cidade.

Na região central da cidade os setores de comércio e serviço predominam.



PREFEITURA DE GUARATINGUETÁ

ESTADO DE SÃO PAULO

Site: <http://www.guaratingueta.sp.gov.br>

Endereço: Rua Aluísio José de Castro, nº 147 – Chácara Selles – Guaratinguetá – SP

Fone: (012) 3128-2800 – CEP-12.505-470

Figura 3 – Guaratinguetá – Principais Rodovias de Acesso

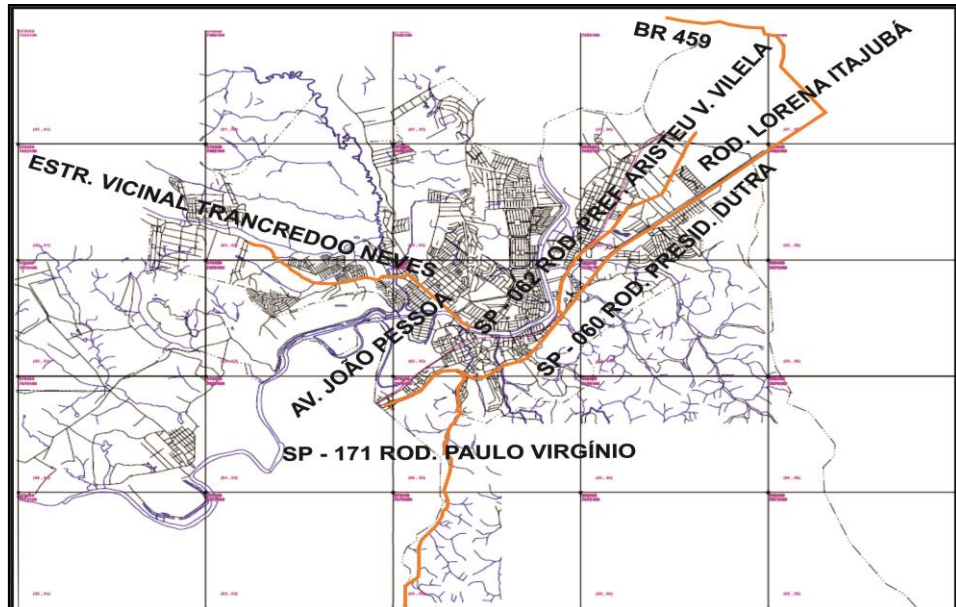
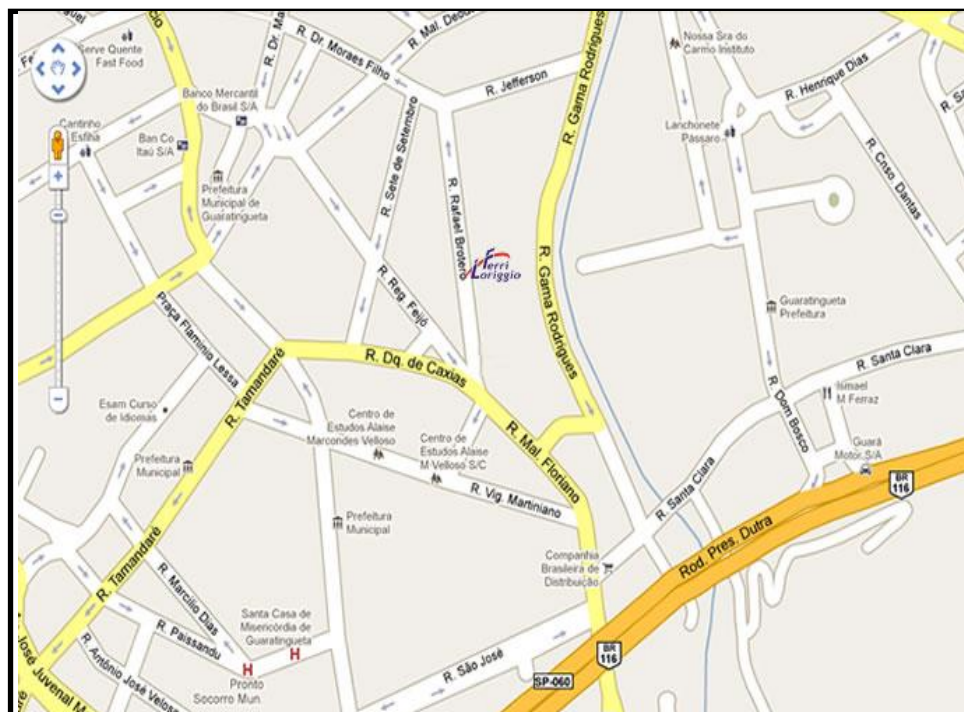


Figura 4 – Guaratinguetá – Principais Vias da Região Central





PREFEITURA DE GUARATINGUETÁ

ESTADO DE SÃO PAULO

Site: <http://www.guaratingueta.sp.gov.br>

Endereço: Rua Aluísio José de Castro, nº 147 – Chácara Selles – Guaratinguetá – SP

Fone: (012) 3128-2800 – CEP-12.505-470

3.3 Economia

Os setores de Serviços e do Comércio são os que mais empregam em Guaratinguetá.

Quadro 1 – Vínculos Empregatícios e Estabelecimentos por Segmento (Fonte: SEADE 2011)

DESCRIÇÃO	AGRICOLA / AGROPECUÁRIA	INDÚSTRIA	COMÉRCIO	SERVIÇOS	CONSTR. CIVIL	TOTAL
Número de vínculos empregatícios	652	5.262	7.496	14.207	1.582	29.199
Participação dos vínculos empregatícios no Total	2,23%	18,02%	25,67%	48,66%	5,42%	100%

3.4 - Dados Socioeconômicos

O Índice de Desenvolvimento Humano (IDH) é uma medida comparativa que engloba três dimensões: riqueza, educação e esperança média de vida. É um critério padronizado internacional de avaliação e medida do bem-estar de uma população elaborado pela ONU.

O município de Guaratinguetá, ocupa a 25ª posição no ranking do IDH's, dos municípios do estado de São Paulo e tem os seguintes índices: (fonte SEAD- 2010)

- IDH-M:..... 0,798 (médio)
- IDH-M Renda:..... 0,764 (médio)
- IDH-M Longevidade:... 0,886 (alto)
- IDH-M Educação:..... 0,751(médio)

O Índice Paulista de Responsabilidade Social (IPRS) é uma medida comparativa que também engloba as três dimensões do IDH, mas apuradas por parâmetros diferentes pelo SEADE. Através deste índice, os 645 municípios do Estado de São Paulo são hierarquizados através dos níveis de riqueza, longevidade e escolaridade.

Para o município de Guaratinguetá os índices são: (fonte: SEADE – 2010)

GRUPO = Grupo 02 (Elevado índice na dimensão riqueza, mas com deficiência em outros dois indicadores (longevidade ou escolaridade);

- IPRS Riqueza:..... 41
- IPRS Longevidade:..... 63
- IPRS Escolaridade:..... 50



PREFEITURA DE GUARATINGUETÁ

ESTADO DE SÃO PAULO

Site: <http://www.guaratingueta.sp.gov.br>

Endereço: Rua Aluísio José de Castro, nº 147 – Chácara Selles – Guaratinguetá – SP

Fone: (012) 3128-2800 – CEP-12.505-470

3.5 Dados de População

Segundo o levantamento do IBGE, a população total de Guaratinguetá de 2010 era de 112.091 habitantes, sendo constituída da população urbana e rural, com 12,61% da população tendo mais de 60 anos.

Quadro 2 – População Rural e Urbana de Guaratinguetá

GUARATINGUETÁ	2010	%
População Total	112.091	100
População Urbana	106.782	95,26
População Rural	5.309	4,74

Quadro 3 – Crescimento Populacional de Guaratinguetá entre 2000 e 2010 (Fonte: IBGE - 2010)

Guaratinguetá	2000	2004	2005	2006	2007	2008	2009	2010
População	105.060	110.323	111.673	113.012	107.895	112.596	113.357	112.091



PREFEITURA DE GUARATINGUETÁ

ESTADO DE SÃO PAULO

Site: <http://www.guaratingueta.sp.gov.br>

Endereço: Rua Aluísio José de Castro, nº 147 – Chácara Selles – Guaratinguetá – SP

Fone: (012) 3128-2800 – CEP-12.505-470

4 - PROJETO BÁSICO

A rede atual da cidade é a seguir descrita:

4.1 – A Situação Atual dos Transportes

A tarifa atual do transporte público municipal é de R\$ 3,50 (três reais e cinquenta centavos) por passageiros, vigente desde 07/12/2017.

As concessionárias São José e Rodoviário Oceano Ltda, operam as linhas do transporte coletivo de Guaratinguetá.

Em média, são transportados 382.341 passageiros equivalentes econômicos mensais, no sistema.

4.2 As Linhas Atuais

O Quadro 4 a seguir, descreve as características operacionais das linhas de ônibus, tendo cada coluna como base o total no ano de 2017.

			TOTAL CATRACA ANO	PAGANTES DINHEIRO ANO	PASSE EQUIVALENTE ANO	TOTAL EQUIVALENTE ANO	TOTAL GRATUITOS ANO	TOTAL TRANSPORTADO ANO	KM PERCORRIDO ANO	IPK MÉDIO	VIAGENS REALIZADAS ANO
São José	02	SÃO MANOEL	470.729,00	230.077,00	206.943,50	437.020,50	131.629,00	602.358,00	208.853,00	2,09247892	24.516,00
	03	VILA DOS SARGENTOS	115.434,00	77.685,00	33.170,50	110.855,50	33.250,00	148.684,00	105.185,00	1,05390978	13.142,00
	04	PINGO DE OURO	264.575,00	134.373,00	121.119,50	255.492,50	80.268,00	344.843,00	155.790,00	1,6399801	14.112,00
	05	PARQUE SÃO FRANCISCO	241.170,00	120.824,00	111.863,00	232.687,00	62.559,00	303.729,00	98.838,00	2,35422611	13.870,00
	06	SANTA LUZIA	509.472,00	258.938,00	234.832,50	493.770,50	152.693,00	662.165,00	191.173,00	2,58284643	23.840,00
	07	PILÕES	160.561,00	57.576,00	35.575,50	93.151,50	21.456,00	182.017,00	112.619,00	0,8271384	4.142,00
	08	PEDRINHA	136.440,00	82.751,00	47.429,50	130.180,50	28.242,00	164.682,00	164.060,00	0,79349323	6.302,00
	10	PARQUE DAS GARÇAS	83.051,00	45.516,00	34.468,50	79.984,50	28.902,00	111.953,00	82.408,00	0,97059145	5.412,00
	11	PARQUE SANTA CLARA	336.172,00	168.517,00	160.272,00	328.789,00	102.934,00	439.106,00	177.758,00	1,8496439	19.136,00
13	NORTE - SUL	43.290,00	19.535,00	20.187,50	39.722,50	11.813,60	55.103,60	35.278,00	1,12598503	1.894,00	
Oceano	20	ROCINHA	217.967,00	123.608,00	89.559,50	213.167,50	49.618,00	267.585,00	333.957,00	0,63830823	12.118,00
	21	MOTTAS	29.356,00	17.632,00	11.349,50	28.981,50	8.920,00	38.276,00	56.067,00	0,4282432	2.832,00
	22	NOVA GUARÁ	31.563,00	11.570,00	18.130,00	29.700,00	7.166,00	38.729,00	13.693,00	2,16803228	1.438,00
	23	ENGENHEIRO NEIVA	400.657,00	207.610,00	182.120,00	389.730,00	128.978,00	487.501,00	235.318,00	1,65734585	23.406,00
	24	JARDIM DO VALE	287.164,00	145.072,00	132.160,50	277.232,50	89.558,00	355.846,00	134.681,00	2,09985484	14.916,00
	25	JARDIM DO VALE P/ Zerbini	432.790,00	211.404,00	201.883,00	413.287,00	149.900,00	582.690,00	192.617,00	2,14633523	20.762,00
	26	JARDIM DO VALE P/ Ademar de Barros	269.694,00	129.167,00	129.651,50	258.818,50	85.630,00	355.324,00	133.237,00	1,945769	23.232,00
	27	TRÊS GARÇAS V. ALEGRE	170.079,00	94.796,00	69.208,00	164.004,00	53.038,00	223.117,00	79.847,00	2,05363523	9.946,00
	28	TRÊS GARÇAS São Bento	175.703,00	92.354,00	78.231,50	170.585,50	54.326,00	230.029,00	104.135,00	1,63871002	13.008,00
	31	SÃO DIMAS V. SANTANA	361.604,00	185.685,00	151.194,00	336.879,00	123.184,00	484.788,00	164.487,00	2,04856132	20.532,00
	32	COLÔNIA DO PIAGUÍ	114.241,00	63.246,00	40.801,50	104.047,50	29.537,00	143.778,00	104.395,00	0,99703863	8.030,00
13	NORTE - SUL	43.290,00	19.535,00	20.187,50	39.722,50	11.813,60	55.103,60	35.278,00	1,12598503	1.894,00	
TOTAL			4.895.002,00	2.497.471,00	2.130.338,50	4.627.809,50	1.445.415,20	6.277.407,20	2.919.674,00	1,58504323	278.480,00

MEDIA PASSAGEIROS EQUIVALENTES / MÊS	382.341,00
---	------------



PREFEITURA DE GUARATINGUETÁ

ESTADO DE SÃO PAULO

Site: <http://www.guaratingueta.sp.gov.br>

Endereço: Rua Aluísio José de Castro, nº 147 – Chácara Selles – Guaratinguetá – SP

Fone: (012) 3128-2800 – CEP-12.505-470

4.3 Evolução Mensal em 2014 e 2015

Quadro 5

Mês	Total Catraca	Pagantes Dinheiro	Passe VT	Passe Ecolar	Total Equiv.	GRATUITOS						Total Transp.	Km Percorrido	Viagens Program.	Viagens Realiz.	IPK Médio	
						Crianças até 05 anos	Idosos (ap. 65 anos)	Defic. Físicos	Pol. / Ag. / Correo / ETC	Guarda Mirim	Empresa						
jun/14	425.159	214.088	187.623	23.448	413.435	18.651	67.603	19.833	1.267	8.937	3.396	119.687	544.846	232.124	23.026	21.670	1,78
jul/14	463.191	225.641	208.895	28.655	448.864	20.598	69.090	19.558	1.499	11.140	3.308	125.193	588.384	247.109	23.078	23.078	1,82
ago/14	507.787	233.136	216.903	57.748	478.913	21.581	70.756	22.035	1.344	12.106	3.477	131.299	639.086	247.356	23.034	23.150	1,94
set/14	511.091	233.654	216.614	60.823	480.680	20.711	70.341	22.049	1.295	13.440	3.676	131.512	642.603	243.403	22.622	22.708	1,97
out/14	516.319	244.982	221.469	49.868	491.385	22.852	72.864	23.067	1.330	12.783	3.692	136.588	652.907	253.256	23.548	23.656	1,94
nov/14	495.292	238.872	203.324	53.096	468.744	19.720	67.481	21.387	1.298	10.637	3.603	124.126	619.418	237.874	22.092	22.218	1,97
dez/14	494.000	271.842	202.672	22.486	485.757	21.787	66.456	20.835	1.018	8.681	3.080	121.857	615.857	247.347	23.026	23.090	1,96
jan/15	428.184	239.237	185.431	3.516	426.426	18.452	62.934	18.400	971	7.861	2.742	111.360	539.544	246.355	22.920	22.958	1,73
fev/15	419.910	214.003	176.538	29.369	405.226	15.852	59.091	18.495	1.191	8.800	3.114	106.543	526.453	220.495	20.580	20.602	1,84
mar/15	500.765	236.480	209.247	55.038	473.246	17.407	68.196	22.946	1.074	12.326	3.054	125.003	625.768	249.173	23.246	23.300	1,90
abr/15	460.625	223.240	192.203	45.182	438.034	18.610	65.993	22.173	1.158	9.855	3.145	120.934	581.559	235.719	21.940	21.996	1,86
mai/15	481.963	225.878	203.321	52.764	455.581	17.270	67.534	23.165	1.052	9.509	2.955	121.485	603.448	245.163	22.966	22.922	1,86
Total Geral	5.704.286	2.801.053	2.424.240	481.993	5.466.290	233.491	808.339	253.943	14.497	126.075	39.242	1.475.587	7.179.873	2.905.374	272.078	271.348	1,88

O Quadro 5, acima, é referente ao período de junho de 2014 e maio de 2015.

Comparando este Quadro 5 com a situação apresentada no Quadro 6, referente ao período de janeiro a dezembro de 2017, tem-se que a quilometragem total percorrida pelas linhas, não sofreu alterações, mas houve uma diminuição de passageiros, provavelmente, em função da crise econômica.

Em função disto, a proposta concebida para esse Edital é a de compor a frota de veículos com Ônibus Básico e com Mini-Ônibus. No caso da opção por Mini-Ônibus esta foi baseada no índice Passageiros / Viagens Redondas, apurado em 2017, sendo selecionadas as linhas com índice menor que 30.



PREFEITURA DE GUARATINGUETÁ

ESTADO DE SÃO PAULO

Site: <http://www.guaratingueta.sp.gov.br>

Endereço: Rua Aluísio José de Castro, nº 147 – Chácara Selles – Guaratinguetá – SP

Fone: (012) 3128-2800 – CEP-12.505-470

4.4 Quadro Operacional Proposto (Projeto Básico)

Assim sendo, o Quadro Operacional proposto é o seguinte:

Quadro 6

LINHA	DENOMINAÇÃO	INTERVALO (MIN)	TEMPO CICLO (minutos)	FROTA	EXTENSÃO CIRCULAR (KM)	PARTIDAS DIA (IDA E VOLTA)			TOTAL VIAGENS MÊS	KM / MÊS	HORAS / MÊS	PASSAGEIROS / VIAGENS MÊS	TECNOLOGIA
						ÚTIL	SÁBADO	DOMINGO					
Linha 02	SÃO MANOEL	20	60	3	17,04	38	26	18	992	16.903,68	992,00	36,71	ÔNIBUS BÁSICO
Linha 03	VILA DOS SARGENTOS	60	60	1	16,00	18	12	12	486	7.776,00	486,00	19,01	MINIÔNIBUS
Linha 04	PINGO DE OURO	60	60	1	22,08	18	18	18	540	11.923,20	540,00	39,43	ÔNIBUS BÁSICO
Linha 05	PARQUE SÃO FRANCISCO	60	60	1	14,26	19	19	19	570	8.128,20	570,00	34,02	ÔNIBUS BÁSICO
Linha 06	SANTA LUZIA	30	60	2	16,04	33	28	20	905	14.516,20	905,00	45,47	ÔNIBUS BÁSICO
Linha 07	PILÕES	210	210	1	54,40	6	5	5	171	9.302,40	598,50	45,40	ÔNIBUS BÁSICO
Linha 08	PEDRINHA	120	240	2	52,08	9	8	8	261	13.592,88	1.044,00	41,56	ÔNIBUS BÁSICO
Linha 10	PARQUE DAS GARÇAS	60	120	2	30,46	10	4	0	226	6.883,96	452,00	29,49	ÔNIBUS BÁSICO
Linha 11	PARQUE SANTA CLARA	30	60	2	18,58	29	25	17	794	14.752,52	794,00	34,51	ÔNIBUS BÁSICO
Linha 13	NORTE - SUL	60	120	2	37,22	9	0	0	189	7.034,58	378,00	17,51	MINIÔNIBUS
Linha 20	ROCINHA	60	180	3	55,10	14	10	10	384	21.158,40	1.152,00	46,26	ÔNIBUS BÁSICO
Linha 21	MOTTAS	390	390	1	39,60	3	3	2	85	3.366,00	552,50	28,41	MINIÔNIBUS
Linha 22	NOVA GUARÁ	660	660	1	19,02	3	0	0	63	1.198,26	693,00	39,29	ÔNIBUS BÁSICO
Linha 23	ENGENHEIRO NEIVA	30	60	2	20,10	36	29	20	972	19.537,20	972,00	33,41	ÔNIBUS BÁSICO
Linha 24	JARDIM DO VALE	60	60	1	18,06	17	18	18	519	9.373,14	519,00	44,51	ÔNIBUS BÁSICO
Linha 25	JARDIM DO VALE P/ ZEBINI	45	90	2	18,56	31	27	20	859	15.943,04	1.288,50	40,09	ÔNIBUS BÁSICO
Linha 26	JARDIM DO VALE P/ ADEMAR DE BARR	60	60	1	11,48	16	14	18	482	5.533,36	482,00	44,75	ÔNIBUS BÁSICO
Linha 27	TRÊS GARÇAS V. ALEGRE	60	60	1	16,06	15	13	9	412	6.616,72	412,00	33,17	ÔNIBUS BÁSICO
Linha 28	TRÊS GARÇAS - SÃO BENTO	60	60	1	16,02	18	18	17	535	8.570,70	535,00	26,57	MINIÔNIBUS
Linha 31	SÃO DIMAS V. SANTANA	30	60	2	16,02	31	25	20	851	13.633,02	851,00	32,99	ÔNIBUS BÁSICO
Linha 32	COLÔNIA DO PIAGUÍ	90	90	1	26,00	11	0	0	231	6.006,00	346,50	37,54	ÔNIBUS BÁSICO
	TOTAL GERAL			33	534,18	384	302	251	10.527	221.749,46	14.563		

TIPO VEÍCULO	FROTA		
	OPERANTE	RESERVA	TOTAL
ÔNIBUS CONVENCIONAL	28	3	31
MINI-ÔNIBUS	5	1	6
TOTAL	33	4	37

KM / MÊS	221.749,46
5% KM	11.087,47
Total KM	232.836,93
PMM	6.127,29



PREFEITURA DE GUARATINGUETÁ

ESTADO DE SÃO PAULO

Site: <http://www.guaratingueta.sp.gov.br>

Endereço: Rua Aluísio José de Castro, nº 147 – Chácara Selles – Guaratinguetá – SP

Fone: (012) 3128-2800 – CEP-12.505-470

Especificação Veículos (Anexo II)

TIPO DE VEÍCULOS	PBT MÍN. (t)	COMPRIMENTO TOTAL (m)	PORTAS (QTDE)	PASSAGEIROS SENTADOS (MÉDIA)	ÁREA RESERVADA P/ CADEIRA DE RODAS	ÁREA DE PASSAGEIROS EM PÉ (m ²)	POSTO DE COBRADOR
MINIÔNIBUS	9	8,6 a 9,0	2	20 (ref. 8,6 m)	01	-	NÃO
MIDIÔNIBUS	14	9,6 a 11,5	3	25 (ref. 9,6 m)	01	4,70	SIM
				33 (ref. 11,2 m)	01	5,70	
ÔNIBUS BÁSICO	16	11,5 a 12,5	3	35 (ref. 12,5 m)	01	6,40	SIM
ÔNIBUS PADRON	16	12,5 a 15,0	3	32 (ref. 13,2 m)	01	9,40	SIM
				38 (ref. 15,0 m)	01	11,80	
ÔNIBUS ARTICULADO	26	18,2 a 23,0	3	37 (ref. 18,5 m)	01	15,20	SIM
				54 (ref. 23,0 m)	01	19,80	
ÔNIBUS BIARTICULADO	36	≤ 27,0	3	53 (ref. 27,1 m)	01	24,00	SIM



PREFEITURA DE GUARATINGUETÁ

ESTADO DE SÃO PAULO

Site: <http://www.guaratingueta.sp.gov.br>

Endereço: Rua Aluísio José de Castro, nº 147 – Chácara Selles – Guaratinguetá – SP

Fone: (012) 3128-2800 – CEP-12.505-470

4.5 Cálculo da Receita Anual

A tarifa urbana máxima de referência estimada para o Projeto Básico é de **R\$ 3,82** (três reais e oitenta e dois centavos), conforme demonstra a Planilha GEIPOT do anexo IXA.

Assim, o valor estimado do contrato, considerando-se a receita média estimada para o sistema urbano, é de **R\$ 17.526.511,44** (Dezessete milhões, quinhentos e vinte e seis mil, quinhentos e onze reais e quarenta e quatro centavos) para um ano de contrato de concessão e para os 15 (quinze) anos de contrato, a receita é estimada em **R\$ 262.897.671,60** (Duzentos e sessenta e dois milhões, oitocentos e noventa e sete mil, seiscentos e setenta e um reais e sessenta centavos), conforme demonstrado a seguir:

- Receita Anual = **382.341**pass/mês x R\$ 3,82 - pass x 12 meses = **R\$ 17.526.511,44**
- Receita Global = **R\$ 17.526.511,44** ano x 15 anos = **R\$ 262.897.671,60**

4.6 Investimentos e Custos Operacionais

O Anexo IX apresenta, de forma detalhada a demanda, os investimentos e custos operacionais necessários ao Projeto Básico.

4.7 Detalhamento das Linhas da Rede Atual

Os quadros de partidas das linhas e respectivos itinerários da rede atual de transporte coletivo municipal estão apresentados a seguir.



PREFEITURA DE GUARATINGUETÁ

ESTADO DE SÃO PAULO

Site: <http://www.guaratingueta.sp.gov.br>

Endereço: Rua Aluísio José de Castro, nº 147 – Chácara Selles – Guaratinguetá – SP

Fone: (012) 3128-2800 – CEP-12.505-470

L 02 - RODOVIARIA x SÃO MANOEL - VIA JARDIM AEROPORTO

HORÁRIOS:

DIAS ÚTEIS

05:05	06:00	06:10	06:30	07:00	07:20	07:40	08:00
08:20	08:40	09:10	10:00	10:30	11:00	11:30	12:00
12:30	13:00	13:30	14:00	14:30	15:00	15:30	16:00
16:20	16:40	17:00	17:20	17:40	18:00	18:20	18:40
19:00	19:30*	20:30	21:30*	22:50*	23:45		

SÁBADOS

05:05	06:00	06:30	07:00	07:30	08:10	08:40	09:10
10:00	10:30	11:00	11:30	12:00	12:30	13:00	13:30
14:00	15:00	16:00	17:00	18:00	19:00	20:00	21:30*
22:35*	23:35						

DOMINGOS E FERIADOS

05:05	06:00	07:00	08:10	09:10	10:00	11:00	12:00
13:00	14:00	15:30	17:00	18:00	19:00	20:00	21:30*
22:35*	23:35						

* Vai até a Santa Edwirdes.

ITINERÁRIO:

Centro-Bairro – Rodoviária, Rua Visconde de Guaratinguetá, Rua Lamartine Delamare, Rua Domingos Rodrigues Alves, Rua Comendador Rodrigues Alves, Pça. Martim Afonso, Av. J.K. de Oliveira, Ponte Rosinha Filippo, Av. Dr. Ariberto Pereira da Cunha, Pça Treze de Maio, Av. João Pessoa, Pça Brito Broca, Av. Ministro Salgado Filho, Rua Faustino Moreira, Rua Xavantes, Rua Safira, Pça Das Esmeraldas, Rua Topázio, Rua Xavantes, Estrada Vicinal Plínio Galvão César, Rua Rosemira Paula Santos, Rua dos Comerciaios, Rua Geraldo Nunes.

Bairro – Centro – Rua Geraldo Nunes, Rua Rosemira Paula Santos, Estrada Vicinal Plínio Galvão César, Retorno Pça. Quaresmeiras, Est. Vicinal Plínio Galvão César, Rua Xavantes, Rua Topázio, Pça Das Esmeraldas, Rua Safira, Rua Xavantes, Rua Cel. Antonio Marques, Rua Guilherme Stibler, Pça. Da Aeronáutica, Rua José Graça Teixeira, Rua Faustino Moreira, Av. Ministro Salgado Filho, Pça Brito Broca, Av. João Pessoa, Pça Treze de Maio, Av. Dr. Ariberto Pereira da Cunha, Ponte Rosinha Filippo, Av. J.K. de Oliveira, Rua José Bonifácio, Rua Monsenhor Filippo, Rua Pires Barbosa, Rodoviária.



PREFEITURA DE GUARATINGUETÁ

ESTADO DE SÃO PAULO

Site: <http://www.guaratingueta.sp.gov.br>

Endereço: Rua Aluísio José de Castro, nº 147 – Chácara Selles – Guaratinguetá – SP

Fone: (012) 3128-2800 – CEP-12.505-470

L 03 - RODOVIÁRIA x VILA DOS SARGENTOS

HORÁRIOS:

DIAS ÚTEIS

06:10#	07:20	08:20	09:20	10:20	11:20#	12:30	13:25
14:20	15:20	16:20	17:20	18:20#	19:20	20:00	21:00
22:00#	23:30						

SÁBADOS

06:10#	07:20	08:20	09:20	10:20	11:20#	12:20	13:20
14:20	15:20	16:20#	17:20	18:20#	19:20	20:20	21:20
22:20#	23:30						

DOMINGOS E FERIADOS

06:10	07:20	08:20	10:20	11:20	12:30	13:25	16:20	17:20	18:20
19:20	22:20								

* Via Rua Guaicurus/AME Período Escolar - # Via Hotel S. Ofic. e Sargentos

ITINERÁRIO:

Centro-Bairro – Rodoviária, Rua Visconde de Guaratinguetá, Rua Lamartine Delamare, Rua Domingos Rodrigues Alves, Rua Comendador Rodrigues Alves, Pça. Martim Afonso, Av. J.K. de Oliveira, Ponte Rosinha Filippo, Av. Dr. Ariberto Pereira da Cunha, Pça Treze de Maio, Av. João Pessoa, Pça Brito Broca, Av. Ministro Salgado Filho, Escola da Aeronáutica, Pça Santos Dumont, Al. Bahia, Al. Maranhão, Rua Piauí, Casusa, Rua Ceará, Rua Paraíba, Al. São Paulo, Pça Santos Dumont, Vila dos Sargentos.

Bairro – Centro – Vila dos Sargentos, Escola de Aeronáutica, Pça Santos Dumont, Av. Ministro Salgado Filho, Pça Brito Broca, Av. João Pessoa, Pça Treze de Maio, Av. Dr. Ariberto Pereira da Cunha, Ponte Rosinha Filippo, Av. J. K. de Oliveira, Rua José Bonifácio, Rua Monsenhor Filippo, Rua Pires Barbosa, Rodoviária,



PREFEITURA DE GUARATINGUETÁ

ESTADO DE SÃO PAULO

Site: <http://www.guaratingueta.sp.gov.br>

Endereço: Rua Aluísio José de Castro, nº 147 – Chácara Selles – Guaratinguetá – SP

Fone: (012) 3128-2800 – CEP-12.505-470

L 04 - RODOVIÁRIA x PINGO DE OURO

HORÁRIOS:

DIAS ÚTEIS

05:15 * **	06:35	07:35	08:35	09:35*	10:35	11:35	12:35
13:35	14:35	15:35	16:35	17:35	18:35*	20:10*	21:10*
22:10*	23:20*						

SÁBADOS

05:15 * **	06:35	07:35	08:35	09:35*	10:35	11:35	12:35
13:35*	14:35	15:35* **	16:35*	17:35*	18:35* **	20:10*	21:10*
22:10*	23:20*						

DOMINGOS E FERIADOS

05:15* **	06:35*	07:35*	08:35	09:35*	10:35* **	11:35*	12:35
13:35*	14:35*	15:35* **	16:35*	17:35*	18:35* **	20:10*	21:10*
22:10*	23:20*						

Reforço as 06:10 e 07:10 Via Bairro Santa Clara.

* Via P das Garças - ** Via Mato Seco - *** Via P. Garças e Mato Seco

Aos Sábados domingos e feriados horários com (*) via P. das Garças

ITINERÁRIO:

Centro-Bairro – Rodoviária, Rua Visconde de Guaratinguetá, Rua Lamartine Delamare, Rua Domingos Rodrigues Alves, Rua Comendador Rodrigues Alves, Pça. Martim Afonso, Av. J.K. de Oliveira, Ponte Rosinha Filippo, Av. Dr. Ariberto Pereira da Cunha, Av. Dr. Ariberto Pereira da Cunha, Pça Treze de Maio, Av. João Pessoa, Pça Ícaro, Rua Alexandre Fleming, Estrada Vicinal Tancredo Neves, Estrada Municipal Pingo de Ouro, Estrada Walter de Oliveira Mello, Caixa D'água, Estrada Walter de Oliveira Mello, Rua 2, Rua 9, Rua 8, Rua 4, Rua São Benedito.

Bairro – Centro – Rua São Benedito, Estrada Vicinal Tancredo Neves, Rua Alexandre Fleming, Pça Ícaro, Av. João Pessoa, Pça Treze de Maio, Av. Dr. Ariberto Pereira da Cunha, Ponte Rosinha Filippo, Av. J.K. de Oliveira, Rua José Bonifácio, Rua Monsenhor Filippo, Rua Pires Barbosa, Rodoviária,

Alteração de itinerário nos horários especificados 20:10hs, 21:10hs, 22:10hs e 23:20hs

Centro x Bairro: itinerário normal, Ponte Rosinha Filipo, Av. João Pessoa, Rua Alexandre Fleming, Rua Paulo Faro, Rua Germano de Carvalho, Rua Maria Aparecida do Nascimento Rosa, Rua Benedito Monteiro dos Santos, Rua Dr. Fernando José de Almeida Miléo, Rua Benedito Costa de Oliveira, Residencial França II, Estrada Vic. Pres. Tancredo Neves, itinerário normal.

Bairro x Centro – itinerário normal, Estr. Vic. Pres. Tancredo Neves, Res. França II, Rua Dr. Afonso José Coelho César, Rua Pastor Pedro Luis, Rua Benedito de Almeida Castro, Rua José Fernandes, Rua Antônio Lorigio, Rua Dr. Fernando José de Almeida Milléo, Rua Alexandre Fleming, Av. João Pessoa, Praça 13 de Maio, Ponte Rosinha Felipe, Av. Juscelino K. de Oliveira, Rua José Bonifácio, Rua Monsenhor Filippo, Rua Pires Barbosa, Terminal Rodoviário.



PREFEITURA DE GUARATINGUETÁ

ESTADO DE SÃO PAULO

Site: <http://www.guaratingueta.sp.gov.br>

Endereço: Rua Aluísio José de Castro, nº 147 – Chácara Selles – Guaratinguetá – SP

Fone: (012) 3128-2800 – CEP-12.505-470

L 05 - RODOVIÁRIA x PARQUE SÃO FRANCISCO

HORÁRIOS:

DIAS ÚTEIS

05:10	06:10	07:10	08:10	09:10	10:10	11:10	12:10
13:10	14:10	15:10	16:10	17:10	18:10	19:10	20:10
21:10	22:10	23:15					

SÁBADOS

05:10	06:10	07:10	08:10	09:10	10:10	11:10	12:10
13:10	14:10	15:10	16:10	17:10	18:10	19:10	20:10
21:10	22:10	23:15					

DOMINGOS E FERIADOS

05:10	06:10	07:10	08:10	09:10	10:10	11:10	12:10
13:10	14:10	15:10	16:10	17:10	18:10	19:10	20:10
21:10	22:10	23:15					

Via Jardim Rony

ITINERÁRIO:

Centro-Bairro – Rodoviária, Rua Visconde de Guaratinguetá, Rua Lamartine Delamare, Rua Domingos Rodrigues Alves, Rua Comendador Rodrigues Alves, Pça. Martim Afonso, Av. J.K. de Oliveira, Ponte Rosinha Filippo, Av. Dr. Ariberto Pereira da Cunha, Pça Treze de Maio, Av. João Pessoa, Rua Tenente Andreilino Cornetti, Rua Pedro Cappio, Rua Guaranis, Rua Monsenhor Anibal de Mello, Rua Expedicionário Benedito Patrício, Rua Ronald Ottoni de Mesquita, Rua Vicente Paula Penido, Rua Arlete M. Ranieri, Rua Alexandre Fleming, Estrada Vicinal Tancredo Neves, Rua Dr. Francisco Meireles Freire, Rua Benedito Monteiro Santos, Rua Fernando Almeida Miléo, Av. Alfredo Lisboa, Rua Afonso José Coelho César, Rua Pastor Pedro Luis, Rua Joaquim Américo Pinto, Rua Benedito de Almeida Castro, Av. José Fernandes, Rua Antonio Lorigio.

Bairro – Centro – Rua Antonio Lorigio, Rua Fernando Almeida Miléo, Parque São Francisco, Estrada Vicinal Tancredo Neves, Rua Alexandre Fleming, Rua Arlete Meirelles Ranieri, Rua Vicente de Paula Penido, Rua Eduardo Rodrigues Alves, Rua Expedicionário Benedito Patrício, Rua Mons. Anibal de Mello, Av. João Pessoa, Pça Treze de Maio, Av. Dr. Ariberto Pereira da Cunha, Ponte Rosinha Filippo, Av. J.K. de Oliveira, Rua José Bonifácio, Rua Monsenhor Filippo, Rua Pires Barbosa, Rodoviária.

Alteração de itinerário nos horários especificados 20:10hs, 21:10hs, 22:10hs e 23:20hs

Centro x Bairro: itinerário normal, Ponte Rosinha Filipo, Av. João Pessoa, Rua Alexandre Fleming, Rua Paulo Faro, Rua Germano de Carvalho, Rua Maria Aparecida do Nascimento Rosa, Rua Benedito Monteiro dos Santos, Rua Dr. Fernando José de Almeida Miléo, Rua Benedito Costa de Oliveira, Residencial França II, Estrada Vic. Pres. Tancredo Neves, itinerário normal.

Bairro x Centro – itinerário normal, Estr. Vic. Pres. Tancredo Neves, Res. França II, Rua Dr. Afonso José Coelho César, Rua Pastor Pedro Luis, Rua Benedito de Almeida Castro, Rua José Fernandes, Rua Antônio Lorigio, Rua Dr. Fernando José de Almeida Milléo, Rua Alexandre Fleming, Av. João Pessoa, Praça 13 de Maio, Ponte Rosinha Filipo, Av. Juscelino K. de Oliveira, Rua José Bonifácio, Rua Monsenhor Filipo, Rua Pires Barbosa, Terminal Rodoviário.



PREFEITURA DE GUARATINGUETÁ

ESTADO DE SÃO PAULO

Site: <http://www.guaratingueta.sp.gov.br>

Endereço: Rua Aluísio José de Castro, nº 147 – Chácara Selles – Guaratinguetá – SP

Fone: (012) 3128-2800 – CEP-12.505-470

L 06 - RODOVIÁRIA x SANTA LUZIA

HORÁRIOS:

DIAS ÚTEIS

05:00	05:55***	06:25	06:55**	07:25	07:55	08:25	08:55
09:25	9:55	10:25	10:55	11:25	11:55	12:25	12:55
13:25	13:55	14:25	14:55	15:25	15:55	16:25	16:55
17:25	17:55	18:25	18:55	19:55	20:55	22:05	23:05
23:55*							

SÁBADOS

05:00	05:55	06:25	06:55	07:25	07:55	08:25	08:55
09:25	9:55	10:25	10:55	11:25	11:55	12:25	12:55
13:25	13:55	14:55	15:55	16:55	17:55	18:55	19:55
20:55	22:05	23:05	23:55*				

DOMINGOS E FERIADOS

05:00	05:55	06:55	07:55	08:55	09:55	10:55	11:55
12:55	13:55	14:55	15:55	16:55	17:55	18:55	19:55
20:55	22:05	22:55	23:55*				

Reforço 05:55*** Santa Luzia nos dias úteis.

Reforço 06:55** nos dias úteis Via Parque São Francisco I.

Reforço 16:45 17:45 nos dias úteis Via Parque São Francisco I, Santa Clara.

* Via Parque São Francisco Parque Santa Clara-Vila Comercíarios-Vila Municipal.

ITINERÁRIO:

Centro-Bairro – Rodoviária, Rua Visconde de Guaratinguetá, Rua Lamartine Delamare, Rua Domingos Rodrigues Alves, Rua Comendador Rodrigues Alves, Pça. Martim Afonso, Av. J.K. de Oliveira, Ponte Rosinha Filippo, Av. Dr. Ariberto Pereira da Cunha, Pça Treze de Maio, Av. João Pessoa, Praça Brito Broca, Rua Alexandre Fleming, Estrada Vicinal Tancredo Neves, Estrada Vicinal Rafael Américo Ranieri, Rua Maria Galvão Machado, Rua Vereador Aracemir Marins Costa, Rua Ari Leite Ribeiro, Rua Edgar Alvim Pinto, Rua 21, Rua Ronaldo de Souza Gayão, Rua Ari Leite Ribeiro.

Bairro – Centro – Rua Ari Leite Ribeiro, Rua Adelino José Gonçalves Carvalho, Estrada Vicinal Rafael Américo Ranieri, Estrada Vicinal Tancredo Neves, Rua Alexandre Fleming, Pça Brito Broca, Av. João Pessoa, Pça Treze de Maio, Dr. Ariberto Pereira da Cunha, Ponte Rosinha Filippo, Av. J.K. de Oliveira, Rua José Bonifácio, Rua Monsenhor Filippo, Rua Pires Barbosa, Rodoviária.



PREFEITURA DE GUARATINGUETÁ

ESTADO DE SÃO PAULO

Site: <http://www.guaratingueta.sp.gov.br>

Endereço: Rua Aluísio José de Castro, nº 147 – Chácara Selles – Guaratinguetá – SP

Fone: (012) 3128-2800 – CEP-12.505-470

L 07 - RODOVIÁRIA x PILÕES (VIA CAPITUBA)

HORÁRIOS:

DIAS ÚTEIS

05:00 v	06:30**	10:00 i v	13:00 i	15:30i**	18:15 i		
---------	---------	-----------	---------	----------	---------	--	--

SÁBADOS

06:30 v **	10:00 i v	13:00 i	15:30 i**	18:15 i			
------------	-----------	---------	-----------	---------	--	--	--

DOMINGOS E FERIADOS

06:30 v	10:00 i v	13:00 i	15:30i	18:15 i			
---------	-----------	---------	--------	---------	--	--	--

Via Capituba = i – ida / v – volta / i v – ida e volta.

** Via São Sebastião – Sábado e Segunda.

ITINERÁRIO:

Centro-Bairro – Rodoviária, Rua Visconde de Guaratinguetá, Rua Lamartine Delamare, Rua Domingos Rodrigues Alves, Rua Comendador Rodrigues Alves, Pça. Martim Afonso, Av. J.K. de Oliveira, Ponte Rosinha Filippo, Av. Dr. Ariberto Pereira da Cunha, Pça Treze de Maio, Av. João Pessoa, Rua Xavantes, Estrada Vicinal Plínio Galvão César, Bairro da Capituba, Estrada dos Pilões, Bairro dos Pilões.

Bairro – Centro – Bairro dos Pilões, Estrada dos Pilões, Bairro da Capituba, Estrada Vicinal Plínio Galvão César (GTG 168), Rua Xavantes, Rua Tupiniquins Av. João Pessoa, Pça Treze de Maio, Av. Dr. Ariberto Pereira da Cunha, Ponte Rosinha Filippo, Av. J.K. de Oliveira, Rua José Bonifácio, Rua Monsenhor Filippo, Rua Pires Barbosa, Rodoviária.



PREFEITURA DE GUARATINGUETÁ

ESTADO DE SÃO PAULO

Site: <http://www.guaratingueta.sp.gov.br>

Endereço: Rua Aluísio José de Castro, nº 147 – Chácara Selles – Guaratinguetá – SP

Fone: (012) 3128-2800 – CEP-12.505-470

L 08 - RODOVIÁRIA x PEDRINHAS

HORÁRIOS:

DIAS ÚTEIS

05:00 T	07:00 T	09:00 M	11:00 G	13:00 T	15:00 M	17:30 T	18:30 G
19:30 PO							

SÁBADOS

05:00 T	07:00 T	09:00 M G	11:00	13:00 T	15:00 M G	17:30 T	19:30 PO
---------	---------	-----------	-------	---------	-----------	---------	----------

DOMINGOS E FERIADOS

05:00 T	07:00 T	09:00 M G	11:00	13:00 T	15:00 M G	17:30 T	19:30 PO
---------	---------	-----------	-------	---------	-----------	---------	----------

M - Extensão até Monte Verde.

T - Extensão até Taquaral.

G - Extensão até Gomerl.

PO - Via Pingo de Ouro.

ITINERÁRIO:

Centro-Bairro – Rodoviária, Rua Visconde de Guaratinguetá, Rua Lamartine Delamare, Rua Domingos Rodrigues Alves, Rua Comendador Rodrigues Alves, Pça. Martim Afonso, Av. J.K. de Oliveira, Ponte Rosinha Filippo, Av. Dr. Ariberto Pereira da Cunha, Pça Treze de Maio, Av. João Pessoa, Praça Brito Broca, Rua Alexandre Fleming, Estrada Vicinal Tancredo Neves, Bairro das Pedrinhas.

Bairro – Centro – Bairro das Pedrinhas, Estrada Vicinal Tancredo Neves, Rua Alexandre Fleming, Av. João Pessoa, Pça Treze de Maio, Ponte Rosinha Filippo, Av. J. K. de Oliveira, Rua José Bonifácio, Rua Monsenhor Filippo, Rua Pires Barbosa, Rodoviária.

atendimento ao bairro Parque das Garças no horário das 05:00hs pela linha L08 Pedrinhas, no sentido centro



PREFEITURA DE GUARATINGUETÁ

ESTADO DE SÃO PAULO

Site: <http://www.guaratingueta.sp.gov.br>

Endereço: Rua Aluísio José de Castro, nº 147 – Chácara Selles – Guaratinguetá – SP

Fone: (012) 3128-2800 – CEP-12.505-470

L 10 - RODOVIÁRIA x PARQUE DAS GARÇAS

HORÁRIOS:

DIAS ÚTEIS

06:00	07:00	11:00	12:00*	13:10	14:10	15:10*	16:10
17:10	18:10*						

SÁBADOS

06:00	07:00	11:10	12:10*				
-------	-------	-------	--------	--	--	--	--

DOMINGOS E FERIADOS

HORÁRIOS FEITO PELO CARRO DO PINGO DE OURO

* Via Mato Seco

ITINERÁRIO:

Centro-Bairro – Rodoviária, Rua Visconde de Guaratinguetá, Rua Lamartine Delamare, Rua Domingos Rodrigues Alves, Rua Comendador Rodrigues Alves, Pça. Martim Afonso, Av. J.K. de Oliveira, Ponte Rosinha Filippo, Av. Dr. Ariberto Pereira da Cunha, Pça Treze de Maio, Av. João Pessoa, Pça Ícaro, Rua Alexandre Fleming, Estrada Vicinal Tancredo Neves, Via Parque das Garças, Av. Madre Tereza de Calcutá.

Bairro – Centro – Av. Madre Tereza de Calcutá, Vicinal Tancredo Neves, Rua Alexandre Fleming, Pça Ícaro, Av. João Pessoa, Pça Treze de Maio, Av. Dr. Ariberto Pereira da Cunha, Ponte Rosinha Filippo, Av. J.K. de Oliveira, Rua José Bonifácio, Rua Monsenhor Filippo, Rua Pires Barbosa, Rodoviária,

atendimento ao bairro Parque das Garças no horário das 05:00hs pela linha L08 Pedrinhas, no sentido centro



PREFEITURA DE GUARATINGUETÁ

ESTADO DE SÃO PAULO

Site: <http://www.guaratingueta.sp.gov.br>

Endereço: Rua Aluísio José de Castro, nº 147 – Chácara Selles – Guaratinguetá – SP

Fone: (012) 3128-2800 – CEP-12.505-470

L 11 - RODOVIÁRIA X PARQUE SANTA CLARA (VILA MUNICIPAL/COMERCIÁRIOS)

HORÁRIOS:

DIAS ÚTEIS

05:50	06:30	06:50	07:30*	07:50*	08:30*	08:50	09:30
09:50	10:30	10:50*	11:30*	11:50	12:30	12:50	13:30
13:50	14:40*	15:40*	16:30	16:50*	17:30*	17:50	18:30
18:50	19:40	20:40*	21:40	22:45			

SÁBADOS

05:50	06:30	06:50	07:30*	07:50*	08:30*	08:50	09:30
09:50	10:30	10:50*	11:30*	11:50	12:30	12:50	13:30
14:40	15:40*	16:40	17:40*	18:40	19:40	20:40*	21:40
22:45							

DOMINGOS E FERIADOS

06:40	07:40*	08:40*	09:40	10:40	11:40*	12:40	13:40
14:40	15:40*	16:40	17:40*	18:40	19:40	20:40*	21:40
22:45							

* Via Jardim Tamandaré

ITINERÁRIO:

Centro-Bairro – Rodoviária, Rua Visconde de Guaratinguetá, Rua Lamartine Delamare, Rua Domingos Rodrigues Alves, Rua Comendador Rodrigues Alves, Pça. Martim Afonso, Av. J.K. de Oliveira, Ponte Rosinha Filippo, Av. Dr. Ariberto Pereira da Cunha, Pça Treze de Maio, Av. João Pessoa, Praça Brito Broca, Rua Alexandre Fleming, Estrada Vicinal Tancredo Neves, Rua Paulo Faro, Rua Germano de Carvalho, Rua Maria Aparecida do Nascimento, Rua Benedito Monteiro dos Santos, Rua Fernando José Miléo, Av. Alfredo Lisboa, Rua Afonso José Coelho César, Rua Pastor Pedro Luis, Rua Joaquim Américo Pinto, Rua Benedito de Almeida Castro, Av. José Fernandes, Rua Antonio Lorigio.

Bairro – Centro – Rua Antonio Lorigio, Rua Alfredo Lisboa, Rua Fernando José de Miléo, Rua Alexandre Fleming, Pça Brito Broca, Av. João Pessoa, Pça Treze de Maio, Ponte Rosinha Filippo, Av. Juscelino K. de Oliveira, Rua José Bonifácio, Rua Monsenhor Filippo, Rua Pires Barbosa, Rodoviária.



PREFEITURA DE GUARATINGUETÁ

ESTADO DE SÃO PAULO

Site: <http://www.guaratingueta.sp.gov.br>

Endereço: Rua Aluísio José de Castro, nº 147 – Chácara Selles – Guaratinguetá – SP

Fone: (012) 3128-2800 – CEP-12.505-470

LINHA: NORTE SUL

HORÁRIOS:

DIAS ÚTEIS

05:55	06:55	07:55	11:55	12:55	13:55	15:55	16:55
17:55							

ITINERÁRIO:

Centro-Bairro – Santa Maria, R. Siqueira Campos, R. Visconde de Guaratinguetá, Rodoviária, Rua Visconde de Guaratinguetá, Rua Lamartine Delamare, Rua Domingos Rodrigues Alves, R. Joaquim Miguel, R. Monsenhor Filippo, R. Pires Barbosa (direita), Av. JK, Pça. Martim Afonso, Ponte Dr. Zerbini, Av. Presidente Vargas, Nova Guará, R. Dom João VI, Cohab, Av. Rosinha Filippo, Av. João Rodrigues Alckmin, Cefam, Rotatória, Cefam, Av. João Rodrigues Alckmin, Bairro Alamedas, R. Reverendo Eugênio J. Oliveira, R. Tibiriçá, R. Bartolomeu Bueno, Av. Dr. Ariberto Pereira da Cunha, Rotatória FEG, Fórum, Rua Henrique Turner Filho, R. Alberto Barbata, R. Bororó, R. Guaicurus, Av. João Pessoa, Rotatória do Ícaro, Av. Ministro Salgado Filho, Aeronáutica, Vila dos Sargentos, Hospital.

Bairro – Centro – Aeronáutica, Av. Ministro Salgado Filho, R. Alexandre Fleming, R. Luis Pasteur, R. Prof. Carlos Alvin Taques Bitencourt, R. Tupinambás, R. Alberto Barbata, Rua Henrique Turner Filho, R. Dr. Ariberto Pereira da Cunha, R. Brás Cubas, R. Padre Roma, R. Fernandes Vieira, R. Índia Paraguassú, R. Quintino Bocaiúva, R. Dom João VI, Cohab, Av. Rosinha Filippo, Av. João Rodrigues Alckmin, Rotatória, Cefam, Av. João Rodrigues Alckmin, Bairro Alamedas, Av. Reverendo Eugênio J. Oliveira, R. Tibiriçá, R. Aristides Lobo, R. Quintino Bocaiúva, Av. Presidente Vargas, R. Candido Dinamarco, Av. Carlos Rebelo Júnior, Ponte Dr. Zerbini, R. José Bonifácio, R. Monsenhor Filippo, R. Pires Barbosa, Rodoviária, R. Visconde de Guaratinguetá, Av. Santos Dumont, Av. Padroeira do Brasil, Santa Maria.



PREFEITURA DE GUARATINGUETÁ

ESTADO DE SÃO PAULO

Site: <http://www.guaratingueta.sp.gov.br>

Endereço: Rua Aluísio José de Castro, nº 147 – Chácara Selles – Guaratinguetá – SP

Fone: (012) 3128-2800 – CEP-12.505-470

L 20 - RODOVIÁRIA x ROCINHA

HORÁRIOS:

SEGUNDA A DOMINGO E FERIADOS:

05:20*	06:10*	07:00	08:00#	09:00	10:45	12:10	13:00
15:00	16:30#*	17:30*	19:00	21:00	23:00		

ZÉ CARVALHO ATÉ O RANCHO BRANCO (*) CARRO REFORÇO NOS DIAS ÚTEIS e PERÍODO ESCOLAR.

ITINERÁRIO:

Centro-Bairro – Rodoviária, Rua Visconde de Guaratinguetá, Rua Lamartine Delamare, Rua Domingos Rodrigues Alves, Rua Comendador Rodrigues Alves, Pça. Martin Afonso, Av. J. K. de Oliveira, Av. Dr. João Batista Rangel de Camargo, Viaduto Guilherme Barbosa, Rua Juritis, Rua Gaivota, Viaduto Guilherme Barbosa Av. Dr. João Batista Rangel de Camargo, Av. JK de Oliveira, Paça da Bandeira, Rua Visconde, Rodoviária, Rodovia Estadual Paulo Virgínio, Paiol, Bairro da Rocinha, Rancho Branco.

Bairro-Centro – Zé Carvalho, Bairro da Rocinha, Rodovia Estadual Paulo Virgínio, Rodoviária, Rua Visconde, Av JK de Oliveira, Rua José Bonifácio, Rua Monsenhor Filippo, Rua Pires Barbosa, Rodoviária.



PREFEITURA DE GUARATINGUETÁ

ESTADO DE SÃO PAULO

Site: <http://www.guaratingueta.sp.gov.br>

Endereço: Rua Aluísio José de Castro, nº 147 – Chácara Selles – Guaratinguetá – SP

Fone: (012) 3128-2800 – CEP-12.505-470

L 21 - MOTTAS

HORÁRIOS:

DIAS ÚTEIS

05:30	12:30	17:00					
-------	-------	-------	--	--	--	--	--

SÁBADOS

05:30	12:30	17:00					
-------	-------	-------	--	--	--	--	--

DOMINGOS E FERIADOS

05:30	17:00						
-------	-------	--	--	--	--	--	--

ITINERÁRIO:

Centro-Bairro - Rodoviária, Av. José Juvenal Monteiro dos Santos, Rua Tamandaré, Ladeira Inglês de Souza, Rua Gastão Strang, Rua Prof. Joaquim Ferreira Pedro, Rua Otávio Melo, Estrada Vic. André Alckmin Filho, Represa dos Mottas, Bairro dos Mottas.

Bairro - Centro - Rua Antonio Lórgio, Rua Alfredo Lisboa, Rua Fernando José de Miléo, Rua Alexandre Fleming, Pça Brito Broca, Av. João Pessoa, Pça Treze de Maio, Ponte Rosinha Filippo, Av. Juscelino K. de Oliveira, Rua José Bonifácio, Rua Monsenhor Filippo, Rua Pires Barbosa, Rodoviária.



PREFEITURA DE GUARATINGUETÁ

ESTADO DE SÃO PAULO

Site: <http://www.guaratingueta.sp.gov.br>

Endereço: Rua Aluísio José de Castro, nº 147 – Chácara Selles – Guaratinguetá – SP

Fone: (012) 3128-2800 – CEP-12.505-470

L 22 – RODOVIÁRIA x NOVA GUARÁ BEIRA RIO VIA BEIRA RIO – FÓRUM FEG

HORÁRIOS:

DIAS ÚTEIS

06:00	17:10	18:25					
-------	-------	-------	--	--	--	--	--

Todos horários Via Sabap Jardim do Vale

ITINERÁRIO:

Centro-Bairro – Rodoviária, Rua Visconde de Guaratinguetá, Rua Lamartine Delamare, Rua Domingos Rodrigues Alves, R. Joaquim Miguel, R. Monsenhor Filippo, R. Pires Barbosa (direita), Av. JK, Pça. Martin Afonso, Ponte Dr. Zerbini, Av. Presidente Vargas, Rua Dom João VI, Rua Tibiriçá, Av. Rosinha Filippo, Rua Maria dos Santos Mamede, Trevo do Beira Rio, Av. Prof. João Rodrigues Alckimin, Av. Agenor Pires da Fonseca, SABAP, Pça. Kátia Machado Mathídios dos Santos.

Bairro-Centro – Pça Kátia Machado Mathídios dos Santos, Rua Expedicionário Denerval dos Santos, Rua Expedicionário Silvio Paganini, Av. George Washington Nogueira, Av. José Pereira Cruz, Av. Antonio Santana Galvão, Av. Prof. João Rodrigues Alckimin, Rotatória do Beira Rio, Rua Niceto Lauro W Pedro, Antonio Peira Froes, Rua Reverendo Eugênio J. Oliveira, Rua Haidé de Castro Oliveira, Rua Tibiriçá, R Princesa Isabel, Rua Bartolomeu de Bueno, Rotatória do Parque Ecológico, Av. Dr. Ariberto Pereira da Cunha, Viaduto Rosinha Filippo, Av. J. K. de Oliveira, Pça Martin Afonso, Rua José Bonifácio, R. Monsenhor Filippo, Rua Pires Barbosa, Rodoviária.



PREFEITURA DE GUARATINGUETÁ

ESTADO DE SÃO PAULO

Site: <http://www.guaratingueta.sp.gov.br>

Endereço: Rua Aluísio José de Castro, nº 147 – Chácara Selles – Guaratinguetá – SP

Fone: (012) 3128-2800 – CEP-12.505-470

L 23 – RODOVIÁRIA x ENGENHEIRO NEIVA VIA VILA ANGELINA

HORÁRIOS:

DIAS ÚTEIS

05:10	05:40	06:10	06:40	07:10	07:40	08:10	08:40
09:10	09:40	10:10	10:40	11:10	11:40	12:10	12:40
13:10	13:40	14:10	14:40	15:10	15:40	16:10	16:40
17:10	17:40	18:10	18:40	19:10	19:40	20:10	20:40
21:10	22:10	23:10	00:00				

SÁBADOS, DOMINGOS E FERIADOS

05:10	05:40#	06:10	06:40#	07:10	07:40#	08:10	08:40#
09:10	09:40#	10:10	10:40#	11:10	11:40#	12:10	12:40#
13:10	13:40#	14:10	15:10	16:10	17:10	18:10	19:10
20:10	21:10	22:10	23:10	00:00			

NÃO CORRE AOS DOMINGOS E FERIADOS

ITINERÁRIO:

Centro-Bairro – Rodoviária, Rua Visconde de Guaratinguetá, Rua Lamartine Delamare, Rua Domingos Rodrigues Alves, Rua Comendador Rodrigues Alves, Pça. Martin Afonso, Av. Rangel de Camargo, Viaduto Guilherme Barbosa, Rua das Andorinhas, Rua Juritis, Rua Marechal Deodoro, Pça Joaquim Vilela, Pça. São Gonçalo, Rua Henrique Dias, Av. Rui Barbosa, Pça Machado de Assis, Rua Oliveira Borges, Rua Adriano de Mendonça, Av. Martins Cabral, Rua Catulo Cearense, Av. Nossa Sra de Fátima, Av. Integração, Av. Basf, Rua Roque Antunes dos Santos, Av. Nossa Sra de Lourdes, Pça Machado de Assis.

Bairro-Centro – Pça. Machado de Assis, Av. Nossa Sra de Lourdes, Rua Roque Antunes dos Santos, Av. Basf, Rua Prof. Justino Rangel, Av. Brasil, Rua Aníbal M. dos Santos, Av. Integração, Av. Nossa Senhora de Fátima, Rua Catulo Cearense, Av. Martins Cabral, Rua Adriano de Mendonça, Rua Oliveira Borges, Av. Rui Barbosa, Rua Benjamin Constant, Rua Juritis, Rua Gaivotas, Rua Marechal Deodoro, Viaduto Guilherme Barbosa, Av. Dr. João Batista Rangel de Camargo, Av. J. K de Oliveira, Praça da Bandeira, Rua Visconde de Guaratinguetá, Rodoviária.



PREFEITURA DE GUARATINGUETÁ

ESTADO DE SÃO PAULO

Site: <http://www.guaratingueta.sp.gov.br>

Endereço: Rua Aluísio José de Castro, nº 147 – Chácara Selles – Guaratinguetá – SP

Fone: (012) 3128-2800 – CEP-12.505-470

**L 24 – RODOVIÁRIA x JARDIM DO VALE
FEG / FÓRUM
IDA = VIA – FEG, FORUM, IAPI, N.GUARÁ, COHAB
VOLTA = VIA – COHAB, IAPI, FEG, FORUM**

HORÁRIOS:

DIAS ÚTEIS

05:40	06:30	07:30	08:30	09:30	10:30	11:30	12:30	13:30	14:30
15:30	16:30	17:30	18:30	19:40	20:40	21:40			

SÁBADOS

05:40	06:40	07:30	08:30	09:30	10:30	11:30	12:30	13:30	14:40
15:40	16:40	17:40	18:40	19:40	20:40	21:40	22:40		

DOMINGOS E FERIADOS

05:30	06:30	07:30	08:30	09:30	10:30	11:30	12:30		
13:30	14:30	15:30	16:30	17:30	18:30	19:30	20:30		
21:30	22:40								

Centro-Bairro – Rodoviária, Rua Visconde de Guaratinguetá, Rua Lamartine Delamare, Rua Domingos Rodrigues Alves, Rua Joaquim Miguel, Rua Monsenhor Filippo, Rua Coronel Pires Barbosa, Av. Juscelino K. Oliveira, Pça. Martin Afonso, Av. J. K. de Oliveira, Ponte Rosinha Filippo, Av. Dr. Ariberto P. da Cunha, Rua Brás Cubas, Rua Padre Roma, Rua Fernandes Vieira, Rua Índia Paraguassú, Rua Dom João VI, Rua Tibiriçá, Av. Rosinha Filippo, Rua Maria dos Santos Mamede, Rotatória, Av. Prof. João Rodrigues Alckmin, Av. Agenor Pires da Fonseca, Pça. Kátia Machado Mathídios dos Santos, Rua Exp. Demerval dos Santos, Rua Exp. Silvio Paganini, Av. Dr. George V. Salomão Nogueira (retorno pela rotatória), Av. José Pereira Cruz, Av. Antonio da Cunha, Av. Francisco Lacaz Neto.

Bairro-Centro – Av. Agenor Pires da Fonseca, Pça. Kátia Machado Mathídios dos Santos, Rua Exp. Demerval dos Santos, Rua Exp. Silvio Paganini, Av. José Pereira Cruz, Av. Antonio da Cunha, Av. Prof. Francisco Antonio Lacaz Neto, Av. Prof. João Rodrigues Alckmin, Rotatória do Beira Rio, Rua Frei Niceto Lauro W. Pedro, Rua Reverendo Eugênio J. Oliveira, Rua Tibiriçá, Rua Princesa Isabel, Rua Bartolomeu de Bueno, Av. Dr. Ariberto Pereira da Cunha, Ponte Rosinha Filippo, Av. J. K. de Oliveira, Rua José Bonifácio, Rua Monsenhor Filippo, Rua Coronel Pires Barbosa, Rodoviária.



PREFEITURA DE GUARATINGUETÁ

ESTADO DE SÃO PAULO

Site: <http://www.guaratingueta.sp.gov.br>

Endereço: Rua Aluísio José de Castro, nº 147 – Chácara Selles – Guaratinguetá – SP

Fone: (012) 3128-2800 – CEP-12.505-470

L 25 – RODOVIÁRIA x JARDIM DO VALE VIA PONTE DR. ZERBINI

HORÁRIOS:

DIAS ÚTEIS

05:00	06:00	06:45	07:00	07:45	08:00	08:45	09:00
10:00	11:00	11:45	12:00	12:45	13:00	13:45	14:00
14:45	15:00	15:45	16:00	16:45	17:00	17:45	18:00
18:45	19:00	20:00	21:00	22:00	23:10	00:00	

SÁBADOS, DOMINGOS E FERIADOS

05:00	06:00	07:00	07:45#	08:00	08:45#	09:00	09:45#
10:00	10:45#	11:00	11:45#	12:00	12:45#	13:00	13:45#
14:00	15:00	16:00	17:00	18:00	19:00	20:00	21:00
22:00	23:10	00:00					

DOMINGOS E FERIADOS

05:00	06:00	07:00	08:00	09:00	10:00	11:00	12:00
13:00	14:00	15:00	16:00	17:00	18:00	19:00	20:00
21:00	22:00	23:00	00:00				

ITINERÁRIO:

Centro-Bairro – Rodoviária, Rua Visconde de Guaratinguetá, Rua Lamartine Delamare, Rua Domingos Rodrigues Alves, R. Joaquim Miguel, R. Monsenhor Filippo, R. Pires Barbosa (direita), Av. JK, Pça. Martin Afonso, Ponte Dr. Zerbini, Av. Presidente Vargas, Rua Dom João VI, Rua Tibiriçá, Av. Rosinha Filippo, Rua Maria dos Santos Mamede, Trevo do Beira Rio, Av. Prof. João Rodrigues Alckimin, Av. Agenor Pires da Fonseca, SABAP, Pça. Kátia Machado Mathidios dos Santos.

Bairro-Centro – Pça. Kátia Machado Mathidios dos Santos, Rua Expedicionário Denerval dos Santos, Rua Expedicionário Silvio Paganini, Av. George Washington Nogueira, Av. José Pereira Cruz, Av. Antonio Santana Galvão, Av. Prof. João Rodrigues Alckimin, Rotatória do Beira Rio, Rua Frei Niceto Lauro W. Pedro, Rua Antonio Pereira Froes, Rua Reverendo Eugênio J. Oliveira, Rua Haidé de Castro Oliveira, Rua Tibiriçá, Rua Princesa Isabel, Rua Índia Paraguassu, Rua Quintino Bocaiúva, Av. Presidente Vargas, Rua Cândido Dinamarco, Av. Dr. Carlos Rebelo Júnior, Ponte Dr. Zerbini, Rua José Bonifácio, R. Monsenhor Filippo, Rua Pires Barbosa, Rodoviária.



PREFEITURA DE GUARATINGUETÁ

ESTADO DE SÃO PAULO

Site: <http://www.guaratingueta.sp.gov.br>

Endereço: Rua Aluísio José de Castro, nº 147 – Chácara Selles – Guaratinguetá – SP

Fone: (012) 3128-2800 – CEP-12.505-470

L 26 – RODOVIÁRIA x JARDIM DO VALE VIA PONTE ADHEMAR DE BARROS

HORÁRIOS:

SEGUNDA A SEXTA

05:20	06:15*	07:15*	08:15	09:20	10:20	11:15	12:15
13:15	14:15	15:15	16:15	17:15	18:15	19:20	22:40

(*) Reforço nos dias úteis

AOS SÁBADOS, DOMINGOS E FERIADOS

05:20	06:20	07:15*	08:15	09:15	10:15	11:15	12:15
13:15	14:20	15:20	16:20	17:20	18:20		

(*) Reforço aos sábados

AOS DOMINGOS E FERIADOS

05:20	06:20	07:20	08:20	09:20	10:20	11:20	12:20
13:20	14:20	15:20	16:20	17:20	18:20	19:20	20:20
21:20	22:30						

ITINERÁRIO:

Centro-Bairro – Rodoviária, Rua Visconde de Guaratinguetá, Rua Lamartine Delamare, Rua Domingos Rodrigues Alves, R. Joaquim Miguel, R. Monsenhor Filippo, R. Pires Barbosa (direita), Av. JK, Pça. Martin Afonso, Ponte Zerbini, Av. Presidente Vargas, Rua Dom João VI, Rua Tibiriçá, Av. Rosinha Filippo, Rua Maria dos Santos Mamede, Trevo do Beira Rio, Av. Prof. João Rodrigues Alckimin, Av. Agenor Pires da Fonseca, SABAP, Pça. Kátia Machado Mathidios dos Santos.

Bairro-Centro – Pça. Kátia Machado Mathidios dos Santos, Rua Expedicionário Denerval dos Santos, Rua Expedicionário Silvio Paganini, Av. George Washington Nogueira, Av. José Pereira Cruz, Av. Antonio Santana Galvão, Av. Prof. João Rodrigues Alckimin, Rotatória do Beira Rio, Rua Niceto Lauro W Pedro, Rua Antonio Pereira Froes, Rua Reverendo Eugênio J. Oliveira, Rua Haidé de Castro Oliveira, Rua Tibiriçá, Rua Princesa Isabel, Rua Índia Paraguassú, Rua Quintino Bocaiúva, Av. Presidente Vargas, Ponte Adhemar de Barros, Rua André Alckimin, Rua Benjamin Constant, Rua Juritis, Rua Gaivotas, Rua Marechal Deodoro, **Viaduto Guilherme Barbosa, Av. Dr. João Batista Rangel de Camargo, Av. J. K. de Oliveira, Praça da Bandeira, Rua Visconde de Guaratinguetá, Rodoviária.**



PREFEITURA DE GUARATINGUETÁ

ESTADO DE SÃO PAULO

Site: <http://www.guaratingueta.sp.gov.br>

Endereço: Rua Aluísio José de Castro, nº 147 – Chácara Selles – Guaratinguetá – SP

Fone: (012) 3128-2800 – CEP-12.505-470

L 27 – RODOVIÁRIA x TRÊS GARÇAS VIA VILA ROSA / VISTA ALEGRE

HORÁRIOS:

DIAS ÚTEIS

06:00	07:00	08:00	09:00	10:00	11:00	12:00	13:00
14:00	15:00	16:00	17:00	18:00	20:00	22:00	

SÁBADOS, DOMINGOS E FERIADOS

06:00	07:00#	08:00	09:00#	10:00	11:00#	12:00	13:00#
14:00	16:00	18:00	20:00	22:00			

NÃO CORRE AOS DOMINGOS E FERIADOS

ITINERÁRIO:

Centro-Bairro – Rodoviária, Av. José Juvenal Monteiro dos Santos, Rodovia Presidente Dutra, Vila Rosa, Rua dos Lírios, Rua das Margaridas, Rua dos Miosótis, Rua das Gardêneas, Rodovia Presidente Dutra, Clube dos 500, Rua das Araucárias, Rodovia Presidente Dutra, Vista Alegre, Rua Olinda, Rua Niterói, Rua Belém, Viaduto João Francisco (Paturi).

Bairro-Centro – Viaduto João Francisco (Paturi), Três Garças, Rua Raul Pompéia, Rodovia Washington Luis, Praça Francisco Marques de Azevedo, Av. Rui Barbosa, Rua Benjamin Constant, Rua Juritis, Rua Gaivotas, Rua Marechal Deodoro, Rua João de Castro Coelho, Rua Barão do Rio Branco, Pça. Condessa de Frontin, Rua Vigário Martiniano, Rua Comendador João Galvão, Rua Almirante Barroso, Praça Martin Afonso, Av. J. K. de Oliveira, Praça da Bandeira, Rua Visconde de Guaratinguetá, Rodoviária.



PREFEITURA DE GUARATINGUETÁ

ESTADO DE SÃO PAULO

Site: <http://www.guaratingueta.sp.gov.br>

Endereço: Rua Aluísio José de Castro, nº 147 – Chácara Selles – Guaratinguetá – SP

Fone: (012) 3128-2800 – CEP-12.505-470

L 28 – RODOVIÁRIA x TRÊS GARÇAS VIA SÃO BENTO

HORÁRIOS:

SEGUNDA A DOMINGOS E FERIADOS

05:30#	06:30	07:30	08:30	09:30	10:30	11:30	12:30
13:30	14:30	15:30	16:30	17:30	18:30	19:30	20:30
21:35	23:10						

Obs: sábados, domingos e feriados em vez de 21:35 é 21:45.

NÃO CORRE AOS DOMINGOS E FERIADOS

ITINERÁRIO:

Centro-Bairro – Rodoviária, Rua Visconde de Guaratinguetá, Rua Lamartine Delamare, Rua Domingos Rodrigues Alves, Rua Comendador Rodrigues Alves, Pça. Martin Afonso, Av. Rangel de Camargo, Viaduto Guilherme Barbosa, Rua das Andorinhas, Rua Juritis, Rua Marechal Deodoro, Pça. Joaquim Vilela de Oliveira Marcondes, Pça. São Gonçalo, Rua Henrique Dias, Av. Rui Barbosa, Pça. Francisco Marques de Azevedo, Av. Washington Luis, Rua Raul Pompéia, Três Garças.

Bairro-Centro – Três Garças, Rodovia Presidente Ddtra, Danone, Av. Exposição, Rodovia Washington Luis, Pça. Francisco M. de Azevedo, Av. Rui Barbosa, Rua Bensamin Constant, Rua Juritis, Rua Gaivotas, Rua Marechal Deodoro, Viaduto Guilherme Barbosa, Av. Dr. João Batista Rangel de Camargo, Av. J. K. de Oliveira, Praça da Bandeira, R. Visconde de Guaratinguetá, Rodoviária.



PREFEITURA DE GUARATINGUETÁ

ESTADO DE SÃO PAULO

Site: <http://www.guaratingueta.sp.gov.br>

Endereço: Rua Aluísio José de Castro, nº 147 – Chácara Selles – Guaratinguetá – SP

Fone: (012) 3128-2800 – CEP-12.505-470

L 31 – RODOVIÁRIA x CECAP / SÃO DIMAS VIA VILLAGE SANTANA

HORÁRIOS:

DIAS ÚTEIS

05:10	06:00	06:30	07:00	07:30	08:00	08:40	09:20
10:00	10:40	11:20	12:00	12:30	13:00	13:30	14:00
14:40	15:20	16:00	16:30	17:00	17:30	18:00	18:30
19:00	19:30	20:30	21:20	22:10	23:00	23:40	

SÁBADOS

05:30	06:00	06:30	07:00	07:40	08:20	09:00	09:40
10:20	11:00	11:40	12:20	13:00	13:30	14:30	15:30
16:30	17:30	18:30	19:30	20:30	21:20	22:10	23:00
23:40							

DOMINGOS E FERIADOS

05:30	06:30	07:30	08:30	09:30	10:30	11:30	12:30
13:30	14:30	15:30	16:30	17:30	18:30	19:30	20:30
21:20	22:10	23:00	23:40				

ITINERÁRIO:

Centro-Bairro – Rodoviária, Rua Visconde de Guaratinguetá, Rua Lamartine Delamare, Rua Domingos Rodrigues Alves, Rua Comendador Rodrigues Alves, Pça. Martin Afonso, Av. Rangel de Camargo, Pça Martin Afonso, Av. J. K. de Oliveira, Ponte Rosinha Filippo, Av. João Pessoa, Rua Guaranis, Rua Caramurus, Rua Cássio Resende, Rua Ivan Leyraud M. Ribeiro, Rua Frei Pedro Macedo, Rua José Cesário Ribeiro, Av. São Dimas, Prolongamento da Av. São Dimas, Av. Dois, Rua Gilberto Leonel Fortes Azevedo, Rua Geni Gama Pereira da Silva, Rua Teodoro Galdino.

Bairro-Centro – Prolongamento da Av. São Dimas, Av. São Dimas, Rua José Cesário Ribeiro, Rua Waldomiro Elias da Rocha, Rua Caramurus, Rua Guaranis, Av. João Pessoa, Praça Treze de Maio, Ponte Rosinha Filippo, Av. J. K. de Oliveira, Rua José Bonifácio, Rua Monsenhor Filippo, Rua Pires Barbosa, Praça Rotary, Rodoviária.



PREFEITURA DE GUARATINGUETÁ

ESTADO DE SÃO PAULO

Site: <http://www.guaratingueta.sp.gov.br>

Endereço: Rua Aluísio José de Castro, nº 147 – Chácara Selles – Guaratinguetá – SP

Fone: (012) 3128-2800 – CEP-12.505-470

L 32 – RODOVIÁRIA x COLÔNIA DO PIAGUI

HORÁRIOS:

DIAS ÚTEIS

05:15#	06:45	08:00	10:00	11:30	12:40#	14:00	16:00
18:00#	20:30	23:00					

BAIRRO DOS LEMES

ITINERÁRIO:

Centro-Bairro – Rodoviária, Rua Visconde de Guaratinguetá, Rua Lamartine Delamare, Rua Domingos Rodrigues Alves, Rua Comendador Rodrigues Alves, Pça. Martin Afonso, Av. J. K. de Oliveira, Ponte Rosinha Filippo, Av. Dr. Ariberto Pereira da Cunha, Rua Henrique Turner, Rua Alberto Barbeta, Estrada Vival Cesário Zangrandi, Bairro do Piagui, Bairro dos Lemes.

Bairro-Centro – Bairro dos Lemes, Bairro do Piagui, Estrada Vival Cesário Zangrandi, Rua Alberto Barbeta, Av. João Pessoa, Pça. Treze de Maio, Av. Dr. Ariberto Pereira da Cunha, Ponte Rosinha Filippo, Av. J. K. de Oliveira, Rua José Bonifácio, Rua Monsenhor Filippo, Rua Pires Barbosa, Rodoviária.